

Memòria de la intervenció arqueològica al  
Mercat de Sant Antoni (carrers Comte  
d'Urgell, 1bis / de Manso, 55-57/ del  
Comte Borrell, 56 bis i de Tamarit, 154  
bis) de la ciutat de Barcelona

**Codi: 003/11**

437 K121 N-B-2011/1-6630

437 K121 N-B-2011/2-6827

437 K121 N-B-2011/3-6950

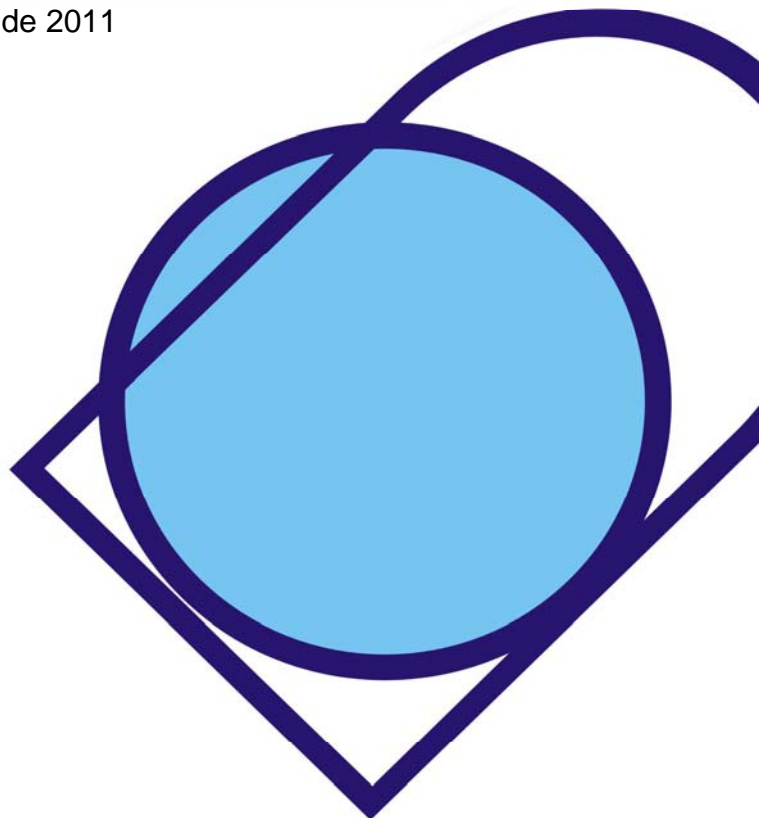
(Barcelona, Barcelonès)

Dates de la intervenció: Gener-Març de 2011

Autor:

Emiliano Hinojo García

Data de lliurament: maig de 2013



### Fitxa tècnica.

<b>Actuació:</b>	Intervenció arqueològica al Mercat de Sant Antoni (carrers Comte d'Urgell, 1bis / de Manso, 55-57/ del Comte Borrell, 56 bis i de Tamarit, 154 bis)
<b>Municipi:</b>	Barcelona
<b>Comarca:</b>	Barcelonès
<b>Expedient excavació:</b>	437 K121 N-B-2011/1-6630
<b>Expedient pròrroga:</b>	437 K121 N-B-2011/2-6827 437 K121 N-B-2011/3-6950
<b>Tipus de intervenció:</b>	Preventiva
<b>Coordenades UTM:</b>	31N/ED50 x-430026.8 m. y-4581332.4 m 31N/ETRS89 x-429932.7 m. y-4581128.1 m m.s.n.m. 13.50
<b>Propietat:</b>	Institut Municipal de Mercats de Barcelona
<b>Protecció:</b>	BCIN (Bé Cultural d'interès Nacional)
<b>Promotor:</b>	Institut Municipal de Mercats de Barcelona Av. d'Icària, 145-147, pl. 4a 08005 Barcelona
<b>Finançament:</b>	Institut Municipal de Mercats de Barcelona
<b>Contractista:</b>	CODEX. Arqueologia i Patrimoni
<b>Dates intervenció:</b>	del 24 de gener i 31 de març de 2011
<b>Direcció:</b>	Emiliano Hinojo García
<b>Empresa:</b>	CODEX. Arqueologia i Patrimoni C/ Lull 57-59 08005 Barcelona

**Paraules Claus:** Muralla medieval. Baluard de Sant Antoni. Fossat. Camí cobert. Contraescarpa. Glacis. Esplanada. Carretera de Madrid. Mercat de Sant Antoni.

**Resum intervenció:** Un cop localitzades les restes constructives del baluard de Sant Antoni en anteriors campanyes de sondeig i amb la finalitat de poder planificar l'excavació extensiva del subsòl del mercat en relació a l'obra civil que s'ha de dur a terme, l'objectiu principal de la intervenció era determinar la situació exacta i l'estat de conservació del sistema defensiu més avançat, és a dir, la contraescarpa, camí cobert i el glacis o esplanada. Alhora, també es pretenia comprovar la possible presència d'estratigrafia i/o estructures anteriors a la construcció de la fortificació del segle XVII.

## ÍNDIX

1.- INTRODUCCIÓ .....	5
1.1.-MOTIVACIÓ DE LA INTERVENCIÓ.....	7
2.- SITUACIÓ GEOGRÀFICA I CONTEXT GEOLÒGIC.....	9
3.- ANTECEDENTS.....	12
3.1.- ANTECEDENTS ARQUEOLÒGICS .....	12
3.2.- ANTECEDENTS HISTÒRICS.....	14
4.- METODOLOGIA .....	24
5.- DESCRIPCIÓ DELS TREBALLS REALITZATS I RESULTATS OBTINGUTS.....	26
6.- CONCLUSIONS.....	78
7.- BIBLIOGRAFIA .....	88

**Annex 1.** Planimetria

**Annex 2.** Fitxes d'unitats estratigràfiques

**Annex 3.** Inventari materials

**Annex 4.** Inventari fotogràfic



## 1. INTRODUCCIÓ

Aquesta memòria presenta els resultats i les conclusions de la intervenció arqueològica que s'ha dut a terme al solar del Mercat de Sant Antoni (carrer del Comte d'Urgell, 1bis; carrer de Manso, 55-57; carrer del Comte Borrell, 56 bis i carrer de Tamarit ,154 bis) de la ciutat de Barcelona (Barcelonès).

Les tasques arqueològiques es van dur a terme entre els dies 24 de gener i 31 de març de 2011. La direcció tècnica ha estat a càrrec de l'arqueòleg Emiliano Hinojo García de l'empresa CODEX – Arqueologia i Patrimoni, tal i com es disposa a l'autorització de la Direcció General de Patrimoni Cultural de la Generalitat de Catalunya (expedients 437 K121 N-B-2011/1-6630, 437 K121 N-B-2011/2-6827 i 437 K121 N-B-2011/3-6950), segons el procediment establert en article 14 i següents del Decret 78/2002, de 5 de març de 2002, del Reglament de protecció del patrimoni arqueològic i paleontològic.

L'execució de la planimetria i les tasques de topografia han estat realitzades per Mario Granollers i Francisco Palma (CODEX – Arqueologia i Patrimoni).

El finançament ha anat a càrrec de la promotora de les obres, l'Institut Municipal de Mercats de Barcelona.

El projecte i la supervisió dels treballs han estat realitzats pel Servei d'Arqueologia de l'Institut de Cultura de Barcelona, que ha enregistrat a aquesta intervenció amb el codi **003/11**.

Inicialment la intervenció contemplava la realització de tres rases de sondeig, amb la finalitat de poder planificar d'aquesta forma l'excavació extensiva del subsòl del mercat en relació a l'obra civil que s'ha de dur a terme. Els dos primers, ubicats a l'interior del mercat, tenien com objectiu principal localitzar i documentar la contraescarpa i el sistema defensiu més avançat del baluard de Sant Antoni. D'altra banda, també es plantejava aprofundir en la zona del glacis

per conèixer si s'han pogut conservar estructures prèvies a la construcció del sistema defensiu d'època moderna. El tercer sondeig, situat al pati de Borrell, es va proposar amb la finalitat de poder documentar alguna traça de l'antic camí d'origen romà que travessava aquest solar.

Un cop detectat i documentat un tram i l'alçat conservat de la contraescarpa durant els primers dies de la intervenció, es va procedir a l'obertura de 5 sondejors més amb la finalitat d'obtenir més informació sobre la localització del límit exterior del camí cobert i del glacis o esplanada.

Finalment, i a proposta de l'equip d'arquitectes encarregats del projecte de reforma del mercat es van realitzar, en primer lloc, un total de 13 sondejors als punts on s'han de situar els pilots que han de suportar tota la càrrega de l'edifici més la nova llosa. Només es van sondejar els pilots que es trobaven entre la contraescarpa i el final del glacis, descartant els situats a l'interior del fossat que, amb una fondària d'uns 5 m, es trobava reomplert amb sediments i runa generats durant el procés d'enderroc de les muralles a mitjan segle XIX. En segon lloc, al pati del carrer de Manso es va buidar part del rebliment d'un soterrani per tal de situar i acotar un tram de la cara sud del baluard. Finalment, es va descobrir tot el recorregut en planta de la cara nord del baluard i de la contraescarpa a l'interior de l'edificació del mercat.

A escala general, a partir de les dades obtingudes a la intervenció, s'ha pogut establir les següents fases constructives:

-Ocupació anterior a la construcció del baluard. Es tracta d'un conjunt d'estructures i estrats d'anivellació amb materials ceràmics datats entre finals del segle XVI i principis del XVII, segurament relacionats amb l'activitat agrícola desenvolupada fora muralles i que, en aquest sector, s'articulava a banda i banda del camí de sortida de la ciutat. Dins d'aquesta fase podem situar un pou, les restes constructives de dos murs de tancament i dues preparacions de paviment.

-El grup d'estructures més representatiu localitzat al mercat és constituït per les restes del baluard de Sant Antoni i el seu sistema defensiu, aixecat a la dècada dels anys 40 del segle XVII. En primer lloc, a la present campanya s'ha descobert la camisa o cara nord del baluard situada a la nau est del mercat i un petit tram de la cara sud. En segon lloc, s'ha documentat el traçat i alçat de la contraescarpa, que delimita la part exterior del fossat, així com la fondària i tipus de rebliment del fossat. En tercer i últim lloc, s'han localitzat les restes del camí cobert i del glacis o esplanada.

-Carretera de Madrid. Documentada des de mitjan segle XVIII, era una de les principals vies de comunicació de la ciutat que es dirigia cap al sud i l'oest. La demolició parcial del baluard i el colgament del fossat a partir de mitjans segle XIX van permetre la construcció d'un nou tram de la carretera, que facilitava una sortida més directa de la ciutat des del carrer de Sant Antoni Abat. Relacionades amb aquesta via també s'han documentat les fonamentacions d'un edifici.

-Mercat de Sant Antoni. Finalment, a partir de l'any 1872 comença l'obra de construcció del mercat, que va implicar l'enderrocament de les restes del baluard que encara estaven dempeus i l'amortització definitiva de la carretera de Madrid.

### **1.1. MOTIVACIÓ DE LA INTERVENCIÓ**

Els treballs s'emmarquen dins del Projecte d'Execució de Remodelació del mercat de Sant Antoni, elaborat pels arquitectes Pere Joan Ravetllat i Carme Ribas. Aquest projecte contempla la construcció de tres plantes subterrànies que seran ocupades per una zona comercial, una àrea de càrrega i descàrrega, magatzems i un aparcament.

El solar objecte de la reforma se situa en una zona cèntrica de Barcelona, just a l'exterior de les antigues muralles de la ciutat. Aquest indret s'inclou en una Zona d'Interès Arqueològic i d'alt valor històric, per la qual cosa qualsevol intervenció en el subsòl ha d'estar condicionada a una Intervenció Arqueològica preventiva prèvia a la realització de les obres, d'acord amb la normativa municipal i general en matèria patrimonial.

## **2. SITUACIÓ GEOGRÀFICA I CONTEXT GEOLÒGIC**

El mercat de Sant Antoni es localitza al terme municipal de Barcelona, comarca del Barcelonès, a una zona de l'Eixample limítrofa amb Ciutat Vella. El solar on es situa l'edificació ocupa tota una illa delimitada pels carrers de Manso, Comte d'Urgell, Comte de Borrell i Tamarit.

Històricament, el mercat s'aixeca on hi havia emplaçat el baluard de Sant Antoni i el seu sistema defensiu (fossat o vall, contraescarpa, camí cobert i glacis). Aquest, ubicat en el tercer recinte de la muralla que tancava la part oriental de la ciutat, es construí davant de l'antic Portal de Sant Antoni, que s'obria a l'extrem del carrer del seu nom damunt de l'antiga Via Augusta, la qual, pel costat del riu Llobregat, s'endinsava dins la ciutat vella per la Porta de la Boqueria i fins al Portal Nou.

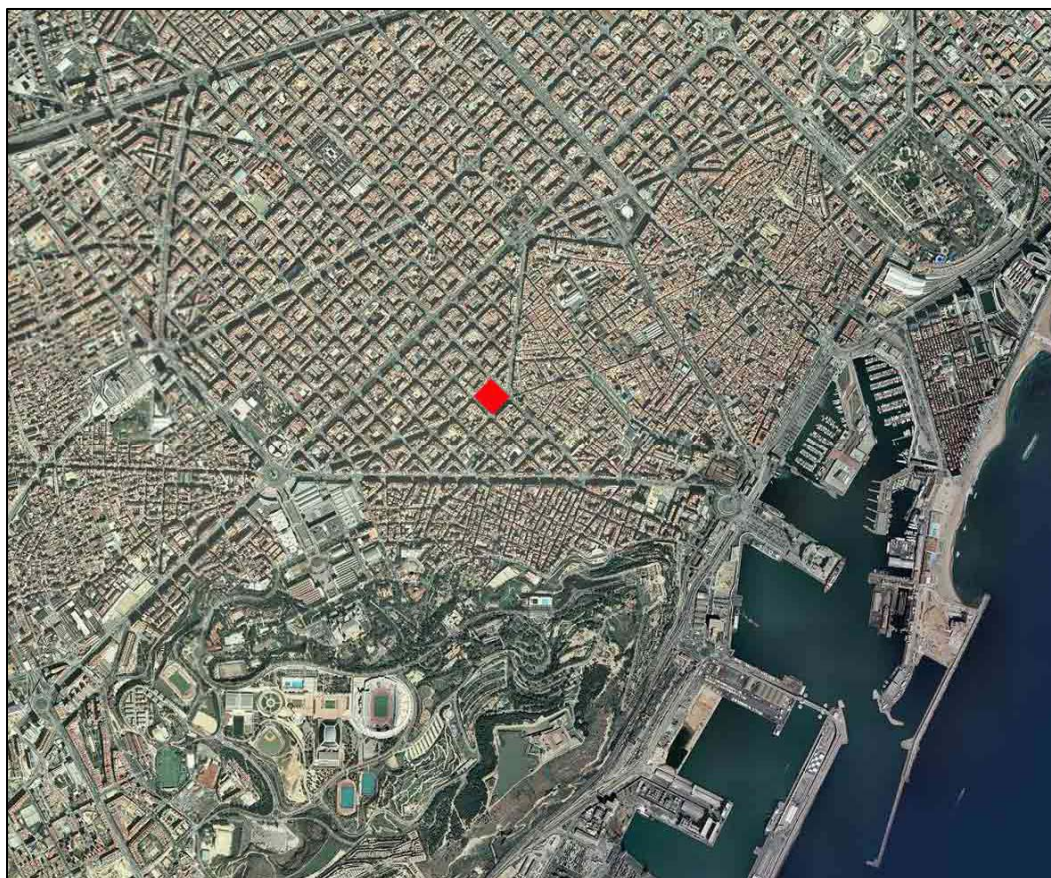






Fig. 1 i 2. Vistes aèries de la situació del Mercat de Sant Antoni (Font: Institut Cartogràfic de Catalunya. Agost 2009)

Les coordenades UTM són: 31N/ED50 x-430026.8 m y-4581332.4 m i 31N/ETRS89 x-429932.7 m. y-4581128.1 m. Les cotes absolutes de l'actual perímetre del mercat segons fonts del Departament d'Urbanisme de l'Ajuntament de Barcelona oscil·len entre 12,5 m s.n.m. al sector Urgell-Manso, i 13,8 m a Tamarit-Borrell. Li correspon el núm. 0220970-001 del plànol cadastral de la Ciutat.

A nivell general, la ciutat de Barcelona es situa entre els deltes dels rius Besos i Llobregat, ocupant la planícia o plataforma suament inclinada cap al mar Mediterrani, que enllaça progressivament cap al nord-est amb el vessant marítim de la Serra de Collserola, on es troba el Tibidabo com el punt més alt (512 m). El relleu del Pla de Barcelona es veu alterat en dues grans zones: d'una banda, pels turons situats entre Horta i Sarrià (turó de la Peira, turó de la Rovira, el Carmel, la Creueta, el Putxet i Monterols). D'altra banda, al costat marí al sud de la ciutat, s'alça la muntanya de Montjuïc (189 m), acompanyada

per una sèrie d'elevacions menors, algunes d'elles gairebé desaparegudes per la progressiva urbanització de la ciutat.

Barcelona presenta una notable varietat de litologies al seu subsòl, conflueixen roques i sòls de diversa edat i origen geològic. A nivell general, se situa geològicament en una depressió formada a causa de l'extensió neògena del marge occidental del mar Catalano-Balear. El subsòl de Barcelona està constituït per un substrat pre-quaternari, que comprèn els massissos de Collserola i els serrats de la Rovira; els sediments miocens de Montjuïc i de Barcelona, i les margues i sorres pliocenes, recobert per formacions d'edat quaternària, integrades per la planícia de *peudemont* del Pla de Barcelona i els deltes dels rius Besòs i Llobregat (Ventayol, 2002).

Pel que fa al mercat, aquest es localitza a la part baixa de la plana de peudemont de la ciutat, en un sector originàriament planer, amb una suau pendent en direcció est, és a dir, cap a Ciutat Vella. El solar era creuat per l'antiga riera de Magòria, que entrava per la cantonada de Borrell-Tamarit, i sortia per la diagonal oposada, cap al carrer de Sant Antoni Abat. Aqueta riera procedia de la part alta de Barcelona, però tenia l'afluent de la riera de Valldonzella, procedent del sector de Plaça Espanya. Amb la construcció del sistema defensiu fou desviada per l'actual avinguda Josep Tarradelles.

### **3. ANTECEDENTS**

#### **3.1. ANTECEDENTS ARQUEOLÒGICS**

Aquest solar ha estat objecte de dues intervencions prèvies, dirigides per l'arqueòleg Emiliano Hinojo García (CODEX-Arqueologia i Patrimoni). La primera, realitzada entre el març i maig de 2007, va estar motivada, d'una banda, per la futura remodelació integral del Mercat de Sant Antoni i, d'una altra, pel projecte de perllongament de la Línia 2 del Ferrocarril Metropolità de Barcelona entre Sant Antoni (Barcelona) i Fira 2 (Hospitalet de Llobregat). La intervenció va consistir en l'excavació de cinc sondejors en forma de rasa, que van permetre documentar un conjunt d'estructures relacionades amb la construcció del baluard de Sant Antoni al segle XVII, com un tram del mur o escarpa de la cara nord (o costat que convergeix per formar el vèrtex extrem del pentàgon); estructures que pertanyien a àmbits situats a l'interior del baluard; el terraplè o farciment de terra que omplia les cares i flancs del baluard i, finalment, algunes restes que podrien correspondre a estructures defensives més avançades.

La segona, efectuada al juliol i desembre de 2009, va consistir fonamentalment en l'excavació d'un total de 13 sondejors localitzats a diferents punts del mercat, tant a l'interior de l'edificació com als patis exteriors, a més d'un control i seguiment dels 4 sondejors geotècnics efectuats als patis. En aquesta intervenció, d'una banda, es va localitzar un tram de la cara nord i també l'angle capital del baluard, així com també possibles restes del glacis o esplanada. D'altra, a una fondària d'un metre respecte a l'actual nivell de circulació i paral·lela a la línia capital del baluard, es va documentar la traça de la carretera de Madrid, construïda un cop enderrocat el sistema defensiu i colgat el fossat.

Dins de la mateixa àrea de la ciutat destaquem la intervenció de l'any 1999 dirigida per l'arqueòloga Núria Miró i Alaix (Gera) a la Ronda de Sant Antoni 32-



34. Aquesta va posar al descobert diferents estructures relacionades, possiblement, amb la muralla de Pere el Cerimoniós, construïda durant la segona meitat del segle XIV. D'aquesta intervenció no es va extreure informació relacionada amb el baluard de Sant Antoni i el seu sistema defensiu.

D'altra banda, altres intervencions arqueològiques en punts més allunyats ens ofereixen dades sobre la muralla que tancava el barri del Raval. A la Ronda Sant Pau, entre juliol i setembre del 2000, Jordina Sales (Arqueocat S.L.) documentà un tram de 16 m de la muralla i una torre adossada. La muralla, construïda amb carreus de pedra sorrenca de Montjuïc, presentava una amplada de 2,20 m i comptava amb una estructura atalussada.

Entre agost i novembre de 2001, els arqueòlegs Iñaki Moreno Expósito i Laura Suau Lleal (Atics S.L.), documentaren al carrer de Sant Pau i Ronda Sant Pau un tram de la muralla medieval del segle XIV, obrat amb pedra i morter de calç blanc amb una amplada d'uns 2 m..

Finalment, l'any 1994, les obres de remodelació de l'estació i de la línia de Ferrocarril Metropolità de Barcelona a la Plaça Universitat, van possibilitar la realització d'una excavació arqueològica que va posar al descobert part del baluard dels Tallers, que correspondria a un dels sistemes defensius de la tercera muralla, construït l'any 1697 (Baqueria, 1994).

### **3.2. ANTECEDENTS HISTÒRICS**

La ciutat romana de Barcino o *Colònia Iulia Augusta Faventia Paterna Barcino*, la fundació de la qual es data tradicionalment entre els anys 15 i 13 aC, s'ubicava a la zona del *Monts Tàber*, pròxim a la Catedral i a l'actual plaça de Sant Jaume. La ciutat es trobava encerclada per una muralla de morfologia octagonal allargada construïda poc després de la seva fundació (segle I dC) pel magistrat C. Coelius. La destrucció de la ciutat per part dels francs al segle III dC comportà que entre els segles IV i V dC la fortificació fos reforçada donant més amplada als murs i afegint-hi un conjunt de torres al seu voltant (Granados, 1990).

La muralla, que delimitava una superfície no superior a les 10,4 hectàrees, comptava amb un total de quatre portes que coincidien amb els accessos als dos carrers o eixos principals de la ciutat, el *cardo maximus*, i el *decumanus maximus*, de les quals arqueològicament només se'n coneixen les dues que corresponen a l'eix del *decumanus*: la porta nord-oest que s'ubica on avui dia es troba la plaça Nova i, d'altra banda, la del sud-est al carrer de Regomir.



Fig. 3. Traçat hipotètic de la muralla romana de *Barcino* (Font: *Google Maps, 2008*)  
Aquesta construcció va esdevenir l'únic sistema defensiu de la ciutat de Barcelona al llarg de centenars d'anys, però va quedar obsoleta a partir del segle XIII com a conseqüència del creixement urbanístic fora muralles. Els *burgs* o *vilanoves* esdevenen incipients focus de població que es relacionen amb centres d'ordre econòmic o religiós com convents, monestirs, el mercadal o les drassanes, que amb el temps esdevenen àrees plenament urbanitzades (Banks, 1991).

D'aquests suburbis destaquem els dos grans nuclis situats a la zona oriental de la muralla romana: el primer, el burg del Mercadal, es va formar a ambdues bandes del camí que comunicava la porta de la muralla de l'actual plaça de l'Àngel amb Santa Maria del Mar. L'activitat inicial del mercat era la venda de productes agrícoles, artesanals, bestiar, espècies o fins hi tot esclaus. El segon, s'ubicava als voltants del monestir de Sant Pere de Puelles, fundat l'any 945, que esdevé un dels principals exemples d'aquest procés d'urbanització dels espais extramurs al voltant dels camins de sortida de la ciutat, en aquest cas de la via Francisca.

No és fins a finals del segle XI i inicis del segle XII quan es comença a ocupar la zona de forma més sistemàtica. A partir del segle XIII la muralla romana perd la seva funció defensiva i resta darrera de les noves construccions, encara que es manté com un important element de delimitació de l'espai urbà. Així doncs, a l'interior de la ciutat es localitzen els principals edificis polítics i religiosos, el call jueu i les residències aristocràtiques. Pel que fa a l'exterior, s'accelera el creixement al voltant dels antics burgs, com per exemple el de Santa Maria del Mar, on es documenta un important barri de pescadors i mariners en creixement constant arrel de l'expansió del comerç a la mediterrània.

A finals del segle XIII comença una època d'esplendor amb l'edificació al carrer Montcada de grans palaus i l'assentament de diverses ordes eclesiàstics, entre ells cal destacar la fundació del Convent de Santa Caterina, el més gran de la

ciutat de Barcelona. La construcció d'aquest convent va motivar una divisió molt clara de la ciutat, així com el canvi del traçat de diversos carrers, creant una illa dins de la xarxa urbana.

En època de Jaume I, i coincidint amb importants canvis organitzatius i econòmics, es comença a construir una nova muralla que transcorria per les actuals Rambles o l'antiga riera d'en Malla. Aquesta comptava amb un total de cinc portals d'accés a la ciutat flanquejats per torres: Framenors o Drassanes, Trentaclaus o dels Ollers, Boqueria, Portaferriça i Santa Anna o dels Bergants. També del segle XIII data el tram que discorria al llarg de l'actual Ronda de Sant Pere, Arc de Triomf, passeig Lluís Companys i el Parc de la Ciutadella, que comptava amb els portals dels Orbs, el de Jonqueres i el de Sant Pere.

El nou perímetre murat, que s'estenia al llarg d'uns 5000 m<sup>2</sup>, complia una triple funció: per una banda, renovava i millorava les defenses de la ciutat contra possibles atacs enemics; el traçat encabia al seu interior els suburbis o nuclis poblacional i econòmics localitzats fora de la muralla de l'antiga ciutat romana i, finalment, realitzava una funció de dic de contenció de les aigües dels torrents que baixaven des de la serralada de Collserola (Huertas, 2000).

En temps de Pere el Cerimoniós, al segle XIV, es va realitzar una nova ampliació del recinte emmurallat, tancant d'aquesta forma el que actualment coneixem com a Raval. Aquesta zona de la ciutat restaria com a primera línia de defensa per davant de la muralla de Les Rambles. Amb aquest projecte es pretenia protegir, en cas de setge, un espai que aportava a la ciutat recursos alimentaris de primer ordre, així com protegir els incipients nuclis de població establerts en aquest indret.

Abans de la construcció del tram de muralla del segle XIV, les notícies històriques ens parlen d'aquesta zona com un destacat espai rural al servei de la ciutat, on els horts, vinyes i camins que menaven cap a la ciutat configuraven

un paisatge ben definit on s'hi començaren a construir edificis de serveis com hospitals, convents i les drassanes, així com cases o llocs d'hàbitat menors.

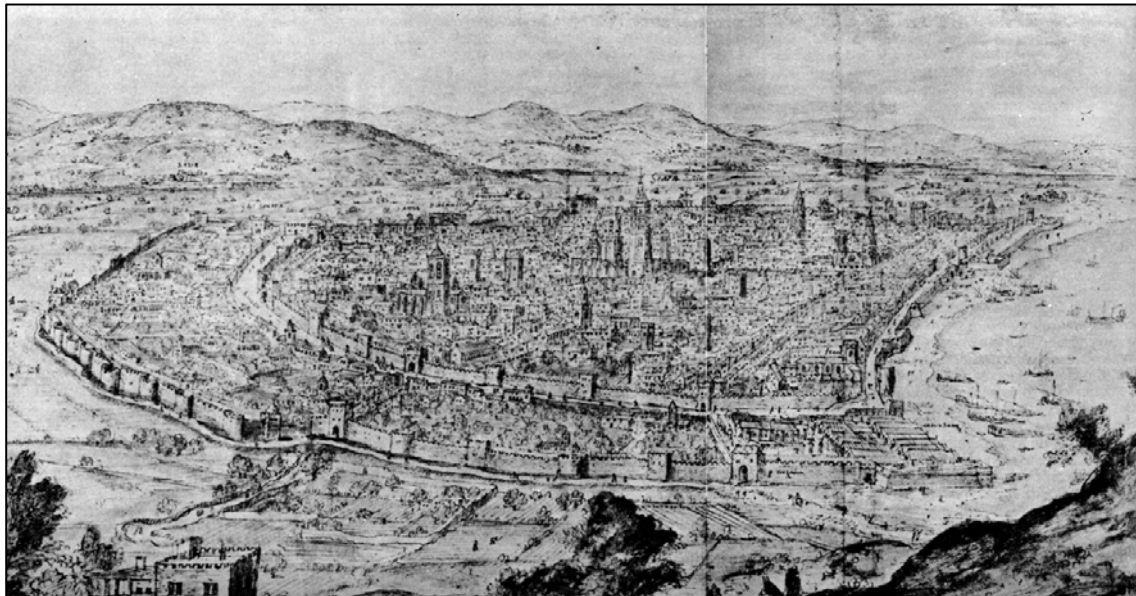


Fig. 4. Vista de Barcelona del flamenc A. Van Wyngaerde de l'any 1563 (Österreichische Nationalbibliothek) on es pot veure el doble traçat de la muralla de la ciutat. (Font: GALERA; 1982, p. 15)

Així doncs, cap a mitjan segle XIV, simultàniament al tancament del recinte per la part oriental de la ciutat, es construeixen els trams que porten del capdamunt de La Rambla fins al portal dels Tallers i d'aquest fins al portal de Sant Antoni. La muralla continuava des de Sant Antoni a Sant Pau on la fortificació canviava de direcció fins connectar amb el Paral·lel, essent aquest el darrer sector de la muralla que arribava fins al mar o les Drassanes.

Com també es documenta en la construcció de la muralla del Portal Nou a Santa Clara, la traça del mur s'anava adaptant a les edificacions ja existents, com les cases del camí de Sarrià, els monestirs de Nazaret i Sant Pau i, finalment, les Drassanes. El tancament del recinte emmurallat de la ciutat no restaria completat fins al segle XVI amb la construcció de la muralla de mar.

Al tram de muralla que tancava l'actual Raval es construïren quatre portals: el de Tallers que data de 1359, el de Sant Pau de 1389, el de Drassanes i, finalment, el portal de Sant Antoni. Aquest darrer va esdevenir la construcció més rellevant d'aquest sector de la fortificació, convertint-se en la porta triomfal de la ciutat de Barcelona o accés principal de reis, prínceps i ambaixadors, degut a la seva situació en el camí que venia d'Aragó.



Fig. 5. Làpida del Portal de Sant Antoni (Museu d'Història de Barcelona) (Font: AA.VV., 1999. p. 172)

El portal, que rebia el seu nom per l'existència d'una capella als seus voltants sota l'advocació d'aquest sant, es trobava flanquejat per dues torres de planta poligonal: la de Sant Urbà, situada a la dreta, i la de Sant Ivó, a l'esquerra. Ambdues tenien una làpida en la qual hi havia escrit el seu nom i l'any en què varen ésser acabades. La làpida corresponent a la torre de Sant Urbà, que es conserva en el Museu d'Història de la Ciutat de Barcelona, figura l'any 1377.

Als segles XV i XVI la situació geogràfica de Barcelona la converteix en una peça clau dins de la defensa dels límits territorials de l'Imperi dels Àustria i, d'altra banda, el seu port esdevé una de les plataformes més importants en les expedicions marítimes a la Mediterrània. Aquesta posició geoestratègica

coincideix amb un important avanç de la tècnica militar on s'incrementa la potència i capacitat destructiva dels projectils.

Aquests factors faran necessària la implantació de nous dissenys estructurals de les fortificacions, així com la millora de les antigues defenses de la ciutat. Les reformes es centraren en l'escapçament de les muralles per reduir-ne la seva alçada o, d'altra banda, la construcció de noves però més gruixudes i atalussades amb murs de pedra farcits de terra. Amb aquestes millores es pretenia contrarestar l'efecte de l'artilleria oferint una menor superfície d'impacte i una absorció eficient dels projectils de canyó.

Pel que fa a les torres medievals va ser necessària el seu escapçament o l'enderrocament per a la construcció de baluards que esdevindran el principal element defensiu de la fortificació. Es tracta d'una obra de morfologia poligonal que, amb unes dimensions molt variables, es situaven en els angles sortints del traçat de la fortificació. Amb una alçada similar a la de la muralla, mostrava una base pentagonal que es recolzava contra el mur, deixant el vèrtex contrari o angle capital com a màxima projecció exterior. Els costats del baluard que es recolzaven al mur eren anomenats flancs, mentre que els costats que convergien per formar el vèrtex extrem rebien el nom de cares. El fet que fossin pentagonals evitava que quedessin espais lliures del foc defensiu. Les defenses d'aquestes construccions es completaven amb fossats o valls més profunds delimitats amb una contraescarpa coronada per un camí cobert, més enllà del qual es perllongava el glacis.

En aquest sentit, les primeres actuacions es centren bàsicament en la façana marítima, el sector més desprotegit de la ciutat, amb la construcció de la muralla de mar, tancant definitivament el traçat de la fortificació de la ciutat. D'altra banda, es construeixen tres baluards que no responen a un model o estil basat en els tractats de l'època: el de llevant, el de ponent i el de migjorn, aquest darrer iniciat l'any 1527.





Fig. 6. Vista general dels sectors entre el baluard de migjorn i la contraescarpa (Autor: Mikel Soberón CODEX. Arqueologia i Patrimoni.)

A mitjan segle XVII, dins del marc del conflicte amb França iniciat el 1635 i com a conseqüència de la Guerra dels Segadors (1640-1652), es continua amb les reformes del recinte emmurallat, principalment amb la construcció de nous baluards com el de Sant Antoni, a partir de l'any 1644, o el de Santa Madrona, al 1647.

Aquestes reformes es van efectuar entre els anys 1636 i 1650 sota el comandament del Consell de Cent. Un finalitzada la guerra, i concretament amb la capitulació de 1652, el Consell perd la competència de gestionar i mantenir les fortificacions de la ciutat, que passarà a dependre del rei. Els governants de la ciutat van perdre d'aquesta forma el control sobre les



muralles, els baluards, la sala d'Armes, l'Escola Militar i les drassanes, que es convertiran en palau del Virrei.

El nou marc sociopolític fa que la fortificació de la ciutat no només serveixi com sistema defensiu d'atacs exteriors, també es converteix en un instrument per mantenir el control de la població que es revolta contra les autoritats.

Posteriorment, un cop acabada la Guerra de Successió amb la victòria de Felip V i la capitulació de Barcelona l'11 de setembre de 1714, s'enderrocarà part de la muralla de llevant i de marina. També s'inicia el procés d'arrasament del barri de la Ribera per construir la Ciutadella militar, ubicada on actualment es troba el parc del mateix nom, enderrocant una part important de la zona més pròxima a Santa Maria del Mar, concretament al voltant de l'actual Mercat del Born. Aquesta fortificació perdurarà fins al 1870.

Durant el segon quart del segle XIX i com a conseqüència del creixement demogràfic de la ciutat relacionat amb el procés d'industrialització, les muralles feien impossible el desenvolupament normal tant de l'urbanisme com dels serveis de la ciutat. El 1854, una real ordre va donar pas a l'enderroc de les muralles, els terrenys que hi ocupaven van passar a mans de l'estat i es va engegar a partir d'aquí un projecte de reordenació urbanística. El 1859 Ildefons Cerdà va acabar guanyant el concurs de projectes d'Eixample convocat pel Ministre de Foment, i la zona va iniciar una frenètica dinàmica constructiva d'immobles.

Dins d'aquest procés, segons un plànol de l'any 1857 i els quarterons de Garriga i Roca, en un primer moment, entre els anys quaranta i cinquanta, el baluard de Sant Antoni fou enderrocats parcialment. Es va conservar la meitat sud on es construï una caserna de nova planta per l'aquarterament de 130 homes d'infanteria i pavellons per oficials. Aquesta reforma va permetre l'obertura d'una sortida directa de la ciutat des del carrer de Sant Antoni Abat, anomenada carretera de Madrid.

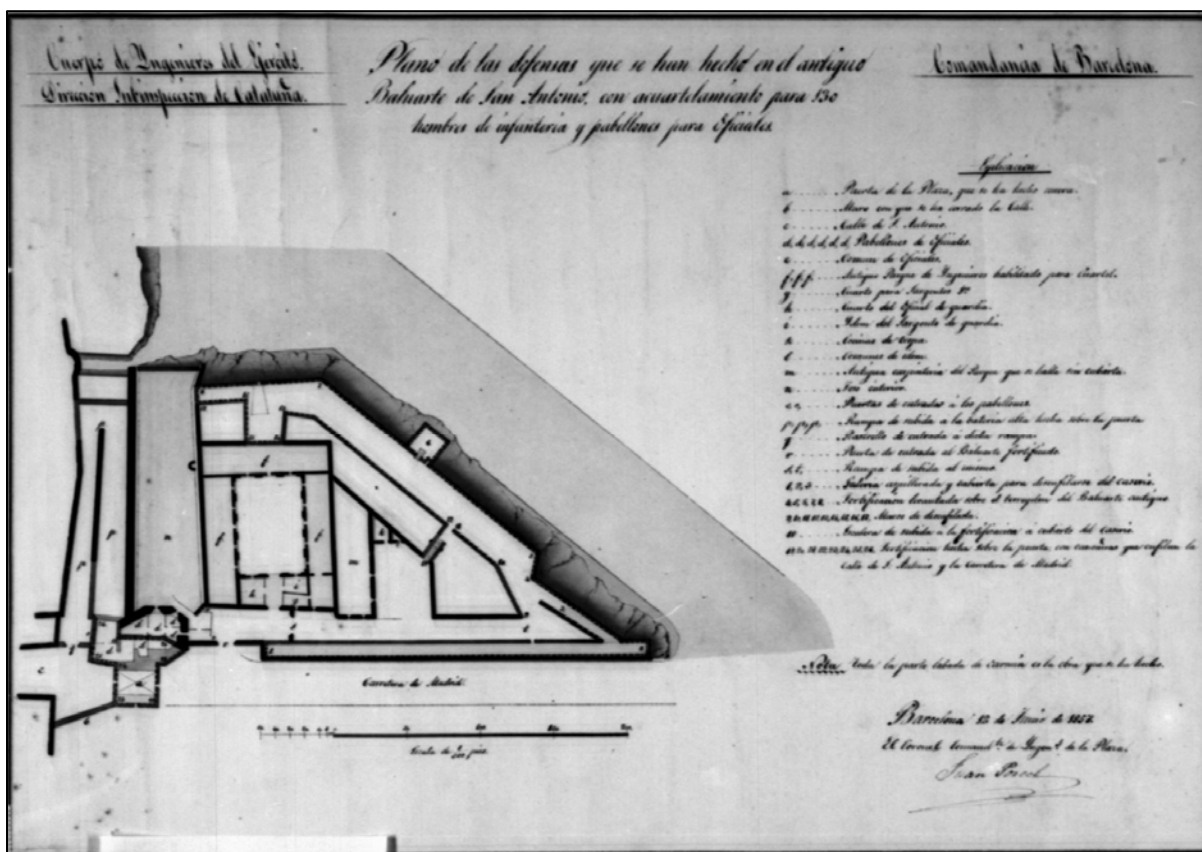


Fig. 7. Plànol de les defenses executades al baluard de Sant Antoni, realitzat l'any 1857 per Joan Porcel (Font: Arxiu Històric del Col·legi d'Arquitectes de Catalunya).

El projecte d'urbanització d' Ildefons Cerdà contemplava la idea de destinar una illa sencera per construir-hi un centre de proveïments als voltants de la porta de Sant Antoni. Aquesta instal·lació era del tot necessària ja que els mercats de la Boqueria, el Born i Santa Caterina eren insuficients per abastir la ciutat de Barcelona. D'altra banda, calia traslladar urgentment l'improvisat mercat situat a la plaça del Pedró, que es va anar estenent per manca d'espai pels carrers de Botella i de la Cera, dificultant el trànsit per ells.

No va ser fins al 19 de juliol de 1871 quan el consistori municipal va aprovar el projecte de construcció del nou mercat. L'obra, dissenyada per l'arquitecte municipal Antoni Rovira i Trias, es va realitzar entre els anys 1872 i 1882 essent el primer mercat situat fora del recinte emmurallat, just després del seu enderrocament. El mercat, construït per l'empresa de la *Maquinista Terrestre i*

*Marítima* amb un cost d'un milió de pessetes, va ser inaugurat per l'alcalde Rius i Taulet.

Es tracta d'una edificació de ferro d'11,264 m<sup>2</sup> amb un perímetre exterior rodejat per una reixa amb vuit portes d'entrada. La planta del mercat es troba formada per una gran creu d'aspes de planta rectangular que formen quatre crugies que s'ajunten en una rotonda o cúpula central. Les naus divideixen l'espai exterior en quatre quadrants independents o patis closos de morfologia triangular.



Fig. 8. Fotografia d'Antoni Rovira i Trias de l'exterior del Mercat de Sant Antoni a l'any 1878  
(Font: Arxiu Històric del Col·legi d'Arquitectes de Catalunya)

#### **4. METODOLOGIA**

Com ja s'ha comentat anteriorment, un cop localitzats i documentats alguns trams del baluard de Sant Antoni en altres campanyes de sondeig realitzades també al mercat, l'objectiu de la present era determinar la situació i estat de conservació del sistema defensiu més avançat, bàsicament la contraescarpa, camí cobert i el glacis o esplanada. El segon objectiu era comprovar la possible presència d'estratigrafia o estructures anteriors a la construcció del sistema defensiu del segle XVII, com per exemple la traça de l'antiga via romana.

Per assolir aquests objectius es van efectuar un total de 24 cates o sondejos, excavats mitjançant una màquina retroexcavadora de mitjanes dimensions. Inicialment, des del Servei d'Arqueologia, se'n van plantejar 3, dos a l'interior del mercat i un al pati del carrer del Comte de Borrell. Un cop efectuats se'n van afegir 7 més per tal de determinar la presència d'estructures relacionades amb el camí cobert i el glacis que no es van localitzar inicialment. Finalment, a petició de l'equip d'arquitectes, es van efectuar 13 sondejos als espais o indrets on s'ubiquen els pilars de les noves plantes subterrànies del mercat; un més al pati de Manso, on sota el paviment d'un soterrani es situava un tram de la cara sud del baluard, i, finalment, es va resseguir tot el traçat a l'interior del mercat de la cara nord del baluard i la contraescarpa.

Els treballs s'han completat amb tasques d'excavació manual, neteja i documentació de les estructures que anaven apareixent, amb un equip format per un arqueòleg director, un dibuixant-topògraf i 2 oficials d'arqueologia.

Un cop documentades les restes o estructures aparegudes es va procedir al seu rebliment indefinit. Aquestes es van protegir amb geotèxtil i es van cobrir amb una capa terra.

Per aconseguir una documentació el més exhaustiva possible s'ha seguit el model proposat per E.C. Harris, assignant un número d'Unitat Estratigràfica

(UE) a cadascun dels estrats, estructures o retalls/interestrats. La numeració d'aquestes UE s'ha establert seguint el número de cada sondeig, per exemple, en el sondeig 1000 es van numerar les UE a partir del 1001.

Així mateix es portà a terme el corresponent registre gràfic que consistí en la realització de plantes acotades de tota la intervenció i les seccions finals dels sondejors (amb cotes sobre metres sobre el nivell del mar –m s.n.m.-). També es realitzà l'aixecament topogràfic amb estació total que ha permès incloure la totalitat de les restes documentades, durant aquesta campanya, dins de la trama urbana actual i antiga. Totes les restes trobades foren documentades també fotogràficament en format digital.

A la intervenció se li ha donat el codi **003/11**. Tot el material extret en aquestes intervencions estarà marcat amb aquestes sigles, juntament amb l'any en què s'ha dut a terme l'actuació arqueològica (**11**) i la UE a la qual correspon. Igualment les fotografies digitals portaran el mateix codi que la ceràmica i el número identificador d'inventari.

Finalment, cal dir que les directrius a seguir en aquesta intervenció han estat donades pel Servei d'Arqueologia.

## **5. DESCRIPCIÓ DELS TREBALLS REALITZATS I RESULTATS OBTINGUTS**

A continuació passem a descriure els treballs i els resultats obtinguts al llarg del procés d'excavació, especificant les mesures, situació i orientació de cada sondeig. Seguidament es desenvoluparà la relació i descripció de les diferents unitats estratigràfiques documentades, amb la seva composició, relació entre elles i materials arqueològics apareguts, així com l'estat de conservació i la potència de les estructures arqueològiques aparegudes.

### **SONDEIG 400 (plànols núm. 05 i 07)**

El sondeig 400 efectuat a la present intervenció representa una ampliació de la rasa excavada a l'interior de l'edificació de mercat l'any 2007, concretament del S400. Aprofitant que en aquesta es va documentar un tram del límit exterior o escarpa de la cara nord del baluard de Sant Antoni, es va procedir a la seva reexcavació per tal de descobrir i resseguir-lo al llarg de tota la superfície interior del mercat. D'aquesta forma, es pretenia estimar com les restes conservades del baluard es podien compatibilitzar amb el projecte d'intervenció arquitectònica de nova construcció del solar.

El sondeig es situava a la part central de la nau est del mercat, localitzada entre els carrers de Comte d'Urgell i Manso. L'ampliació, que s'efectuà en direcció sud-oest, presentava una longitud de 21,20 m, una amplada de 2,10 m i una fondària màxima d'1,26 m, a una cota inferior d'11,35 m s.n.m.

### **Seqüència estratigràfica**

A l'extrem nord-est d'aquest sondeig, just a tocar amb el mur de tancament de la nau, es va localitzar i reobrir un tram de la cara nord del baluard documentat

en una fase de sondeig anterior (UE 407). Un cop descobert es va resseguir en planta tot el seu recorregut dins de la superfície interior de l'edificació del mercat.



Vista general de la cara nord del baluard de Sant Antoni

El mur va aparèixer al llarg de la part central de la nau i transversal a aquesta, amb una orientació en sentit nord-est/sud-oest. Pel que fa a les dimensions, mesurava 1,90 d'amplada i 20,65 m de llargada documentada.

Com a conseqüència del procés de demolició de l'estructura, a partir de mitjan segle XIX, presentava dos nivells o alçades conservades ben diferenciades mitjançant un tall transversal localitzat a uns 13,70 m de distància de l'extrem nord-est. Per tant, tres terços del mur es situaven a una cota superior que oscil·la entre els 12,52 i 12,61 m s.n.m. En canvi, l'extrem sud-oest, documentat a unes cotes d'entre 11,35 i 11,43 m s.m.m., es trobava gairebé un metre més rebaixat o escapçat.

A nivell constructiu, l'escarpa presentava un parament format per fileres de carreus o blocs rectangulars de grans dimensions ben escairats de pedra de Montjuïc. A l'interior del mur hi havia un rebliment per capes format per blocs de pedres irregulars lligades amb morter de calç i sorra de color blanquinós. El fet que aquest s'obrís mitjançant l'acumulació de capes horitzontals de rebliment va possibilitar que un cop finalitzat el seu desmantellament parcial la seva superfície es mantingués més o menys plana.

Del procés d'enderroc de la fortificació i la posterior anivellació d'aquest sector, prèvia a l'edificació del mercat, es van documentar tres estrats només presents al sector on l'estructura apareixia a una major fondària. En primer lloc, un cop enretirat el nivell superficial UE 402, trobem un estrat d'anivellació força potent compost d'argiles de color marró fosc amb petits blocs de pedres (UE 403). Finalment, aquest cobria, a una cota d'11,65 m s.n.m., l'estrat que correspon a les restes de l'enderroc d'aquesta cara del baluard, compost bàsicament d'argiles de color marró amb petits blocs de pedres barrejats amb morter de color blanquinós (UE 406).

### **SONDEIG 1600 (plànols núm. 04 i 08)**

El sondeig 1600 s'efectuà a la zona central del mercat, concretament entremig dels pilars de ferro que sustenten la cúpula del sostre. Amb una orientació est-oest, mesurava 23,50 m de longitud, entre 0,90 i 4,70 m d'amplada i assolía una fondària màxima de 3,37 m, fins una cota inferior de 9,63 m s.n.m.

L'objectiu principal d'aquest fou la localització i documentació dels elements més avançats que configuren el sistema defensiu del baluard, és a dir, la contraescarpa, camí cobert i glacis. En un primer moment, un cop localitzada la contraescarpa, es va plantejar rebaixar el màxim possible aquest sondeig per tal d'enregistrar la seva alçada conservada i, naturalment, també la del fossat.



Per motius de seguretat, bàsicament per la proximitat del sondeig als pilars que sustenten la cúpula central del mercat, es va decidir traslladar aquests treballs a un nou emplaçament que permetés aprofundir el màxim possible sense afectar l'estabilitat de l'estructura de fonamentació de l'edifici (S 1800).

Paral·lelament també es pretenia aprofundir en la zona del glacis amb l'objectiu de conèixer si es van conservar estructures i/o estratigrafia prèvies a la construcció del sistema defensiu d'època moderna.

### **Seqüència estratigràfica**

En primer lloc, a una cota inicial de 12,96 m s.n.m., s'excavà un nivell força potent i heterogeni format d'argiles de color marró amb restes de material constructiu i blocs de pedres de petites dimensions (UE 1601). Aquest, documentat a gairebé tota la superfície del mercat, correspon a l'anivellació de tot aquest sector un cop enderrocat el sistema defensiu efectuada a mitjan segle XIX.

Cap a la zona central del sondeig es va localitzar una estructura de planta de tendència arrodonida obrada amb blocs de pedres irregulars i maons lligats amb morter de calç blanca, amb un diàmetre d'1 m i una alçada documentada d'uns 0,60 m (UE 1602). Com a conseqüència del seu estat de conservació i de les característiques de la intervenció, no podem precisar la seva funcionalitat, però tot sembla indicar que es tracta d'una estructura relacionada amb una fase constructiva situada cronològicament entre l'enderroc de la fortificació i l'inici de les obres del mercat.

Seguidament trobem les restes constructives del sistema defensiu d'època moderna, de les quals destaca un tram de mur que correspon al límit exterior del fossat o contraescarpa del baluard de Sant Antoni (UE 1615). Aquest es trobava cobert per un estrat d'argiles de color marró amb restes de morter de color blanc i blocs de pedres de petites dimensions (UE 1605), que s'interpreta

com el rebliment de l'espai que ocupava el coronament de la contraescarpa un cop aquesta fou enderrocada.

Localitzat a l'extrem est del sondeig, a una cota d'11,10 m s.n.m., presentava una orientació en sentit nord-est/sud-oest i mesurava 1,90 m de longitud i 1,15 m d'amplada. El parament o revestiment exterior d'aquest mur era de carreus de mitjanes dimensions ben escairats de pedra de Montjuïc. En canvi els cos intern es va obrar mitjançant l'acumulació de capes de pedres irregulars i morter de calç i sorra de color blanc.



Vista general del tram de contraescarpa UE 1615

A l'oest d'aquest mur i fins on es situava l'estructura indeterminada UE 1602, s'enregistraren una sèrie d'anivellacions que formarien part de la preparació del camí cobert. Primerament, a una cota de 12,25 m s.n.m., es documentà un estrat que per la seva composició, argiles de color vermell amb nòduls de calç,

s'assemblaria molt al terreny geològic o "torturà" (UE 1607). Aquest cobria una altra anivellació d'uns 10 cm de potència composta íntegrament de gravetes barrejades amb un sedíment de color marró fosc (UE 1609). Per sota, a una cota de 12,15 m s.n.m., trobem una nova capa, en aquest cas força heterogènia, formada d'argiles de color marró amb restes de material constructiu i carbons (UE 1611). Finalment, al mateix nivell o cota on apareixia el mur o contraescarpa, s'excavà parcialment un estrat de formació natural compost de llims de color beix (UE 1613).

D'altra banda, des de l'estructura indeterminada fins al límit oest del sondeig, s'han pogut documentar els nivells que correspondrien al glacis o esplanada del sistema defensiu. El més potent i representatiu era l'estrat UE 1606 que, com en el cas del nivell UE 1607 del camí cobert, també es composava d'argiles vermelles amb nòduls de calç, segurament procedents de les terres generades de l'excavació del fossat. Aquest es documentà a una cota de 12,55 m s.n.m. i conservava una potència de gairebé un metre.

Aquest nivell cobria, d'una banda, una boçada d'argiles de tonalitat fosca amb restes de morter blanc (UE 1608) i, d'altra, un estrat d'anivellació d'argiles llimoses de color marró clar (UE 1610) que alhora cobria un nivell d'argiles de color marró fosc (UE 1612). Encara que no s'han pogut recuperar materials en aquests sediments, sembla que també es relacionen amb la regularització del terreny per tal d'aixecar aquest glacis o esplanada.

Finalment, a l'extrem oest de la rasa o sondeig, el nivell UE 1606 també cobria un estrat format per llims de composició molt homogènia (UE 1616). Per sota, es va excavar un nivell d'argiles llimoses de tonalitat vermellova (UE 1617). Finalment, a una cota de 9,75 m s.n.m, es va assolir el terreny geològic (UE 1618). Aquest nivells o estratigrafia consisteix bàsicament en estrats de formació natural del quaternari antic, propis de la plana de peudemont de Barcelona.

### **SONDEIG 1700 (plànols núm. 04 i 09)**

El sondeig 1700 es localitzava també a la part central del mercat, concretament a pocs metres de distància de l'entrada al pati del carrer de Manso. Presentava una orientació nord-oest/sud-est i mesurava 4,48 m de longitud, 2,48 m d'amplada i 1,78 m de profunditat màxima (fins una cota inferior de 10,92 m s.n.m.).

L'objectiu d'aquest sondeig, que coincideix amb un dels pilars de la nova fonamentació del mercat, era principalment la localització i documentació de la contraescarpa de la fortificació d'època moderna.

### **Seqüència estratigràfica**

Com en el cas anterior, sota el nivell superficial (UE 1701), es documentà, en primer lloc, un estrat que s'interpreta com el reompliment de l'espai o trinxera constructiva que ocupava el coronament de la contraescarpa del sistema defensiu que fou enderrocat a mitjan segle XIX. Aquest estava compost d'argiles de color marró amb restes de morter de color blanc i blocs de pedres de petites dimensions (UE 1702).

Aquest estrat cobria un nou tram de contraescarpa, situat a una cota d'uns 11 m s.n.m., que presentava una orientació en sentit nord-est/sud-oest i mesurava 2,35 m de longitud i 1,10 m d'amplada (UE 1708). El mur estava format, d'una banda, per un cos intern de blocs de pedres de mitjanes i grans dimensions lligats amb morter de calç i sorra de color blanc i, d'una altra, per un parament exterior revestit amb fileres de carreus de pedra de Montjuïc.

Al sector oest del sondeig, el nivell superficial cobria el primer dels estrats que formarien part del camí cobert. Es tracta d'una seqüència estratigràfica molt semblant a la documentada al sondeig anterior, que s'iniciava a una cota

d'11,83 m s.n.m i estava composta, primerament, per un nivell de gravetes barrejades amb un sediment de color gris (UE 1703); en segon, per una capa d'uns 20 cm d'argiles de color vermell molt compactades i amb nòduls de calç (UE 1704); en tercer, per un estrat força heterogeni compost d'argiles de color marró amb restes de material constructiu i alguns carbons (UE 1705) i, finalment, a una cota de 11,06 m s.n.m., per un estrat de formació natural compost de llims de color beix (UE 1706).



Vista general del tram de contraescarpa UE 1708

### **SONDEIG 1800 (plànols núm. 03, 04 i 10)**

El sondeig 1800 es situava a la part central del mercat, concretament al costat de l'arrencament de la nau situada entre els carrers del Comte de Borrell i de Manso. Presentava una orientació en sentit nord-oest/sud-oest i mesurava 9,35 m de longitud, entre 4,23 i 5,84 m d'amplada i 5,22 m de profunditat màxima (fins una cota de 7,42 m s.n.m.).

L'objectiu principal d'aquest sondeig fou la localització de la contraescarpa per tal de documentar el seu traçat i l'alçada conservada. D'aquesta manera també es podria obtenir la cota del fons del fossat, així com informació sobre la composició del seu rebliment.

### **Seqüència estratigràfica**

Primerament, al sector sud del sondeig i fora dels seus límits, es va localitzar a nivell superficial les restes d'una edificació fonamentada en l'estrat d'anivellació UE 1801, de la qual no disposem de la seva planta sencera, així com tampoc de la superfície total que devia ocupar. Aquesta, localitzada a una cota de 12,44 m s.n.m., es troba formada, d'una banda, per tres murs de fonamentació que defineixen un mínim de dos àmbits i, d'altra, per les restes d'una possible canalització:

-UE 1802: mur de maçoneria orientat en sentit nord-oest/sud-est, amb una longitud de 7,70 m i una amplada de 0,40 m. Aquest estava obrat amb blocs de pedres irregulars de mitjanes dimensions lligats amb morter de calç blanca.

-UE 1804: restes d'una fonamentació perpendicular a l'estructura UE 1802, a la qual es recolzava, realitzada en maçoneria de pedra irregular lligada amb morter de calç. Presentava una longitud de 6,36 m i una amplada de 0,44 m.

-UE 1806: mur de fonamentació orientat en sentit nord-est/sud-oest obrat amb blocs de pedres irregulars de mitjanes dimensions lligats amb morter de calç blanca. Conservava una amplada de 0,47 m i una longitud d'uns 2,60 m. Com en el cas anterior també es recolzava perpendicularment al mur UE 1802.

-UE 1808: muret de rajol orientat en sentit nord-oest/sud-est, que probablement correspon a les restes constructives d'una canalització o claveguera. D'aquest es va documentar una longitud d'uns 1,90 m i una amplada de 0,14 m.



Com ja hem dit, aquest conjunt d'estructures, que es situarien damunt de les restes escapçades de la contraescarpa i es perllongarien cap a l'àrea que ocupava el fossat, formarien part d'un edifici obrat a partir de la segona meitat del segle XIX.

L'edifici segurament estava relacionat amb l'antiga carretera de Madrid, localitzada a pocs metres de distància en direcció sud. Aquesta presentava una via o calçada d'uns 8,10 m d'amplada amb una orientació en sentit nord-oest/sud-est. Es trobava delimitada per dos murets o marges (UE 1822 i 1824), ambdós obrats amb grans blocs de pedres rectangulars lligats amb morter sorrenc de calç. Quant al paviment, estava format per una capa d'uns 0,30-0,40 m de potència de blocs de pedres de pedrera irregulars de petites dimensions (UE 1826).



### Vista general de les restes de l'edifici relacionat amb la carretera de Madrid

Posteriorment, amb l'inici de les obres de construcció del mercat a partir de l'any 1872, tant l'edificació com la carretera es van escapar i amortitzar.

Seguidament, es van documentar les restes constructives de la fortificació d'època moderna que, d'una banda, es trobaven cobertes per un estrat d'amortització format d'argiles de color marró amb restes de morter de color blanc i blocs de pedres de petites dimensions. Aquest omplia l'espai que ocupava el coronament de la contraescarpa del sistema defensiu un cop aquesta fou enderrocada (UE 1810).

D'altra banda, també es van excavar els nivells del rebliment del fossat: el primer, a una cota de 12,12 m s.n.m., estava compost d'argiles de tonalitat fosca amb restes de material constructiu (UE 1811) i, el segon, corresponia a un estrat força homogeni format d'argila llimosa de color beix que, documentat a una cota de 11,48 m s.n.m., arribava fins al fons del fossat (UE 1812).

De les estructures relacionades amb la fortificació, destaca la localització d'una porció d'uns 30,80 m de longitud de la contraescarpa. Aquesta obra presentava dos trams ben diferents: el primer, que corresponia al que es situava davant de la cara nord del baluard, es caracteritzava pel seu traçat rectilini, orientat en sentit nord-est/sud-oest, i per la seva amplada, que oscil·lava entre els 0,95 i 1,15 m. Mesurava uns 13,10 m de longitud i apareixia a una cota superior d'uns 12,05 m s.n.m. A nivell constructiu, el cos intern estava obrat amb blocs de pedres irregulars de mitjanes i grans dimensions lligats amb morter de calç i sorra, i un parament exterior de carreus de pedra de Montjuïc (UE 1818).

El segon tram, ubicat davant del vèrtex o angle capital del baluard, a diferència de l'anterior, mostrava una planta de tendència arrodonida amb una orientació en sentit nord-oest/sud-est i un gruix de tan sols 0,50 m. Presentava una longitud de 17,70 m i apareixia a una cota d'entre 11,85 i 12,05 m s.n.m. El mur



es va obrar amb blocs de pedres irregulars i algun element arquitectònic reaprofitat, tot lligat amb morter de calç i sorra (UE 1821).



Vista general la contramuralla i del seu alçat

A nivell general, la contraescarpa es recolzava en un fonament o banqueta (UE 1819) que, situat a una cota de 7,42 m s.n.m., marca el fons del fossat (UE 1820) i permet interpretar que es conserva entre 4,63 i 5 m d'alçada d'ambdós elements.

Adossat a la part interior del punt on canvia tant l'orientació com l'amplada del mur es va documentar una mena de contrafort, molt similar a l'enregistrat al sondeig 2400, que tenia com a funció principal reforçar l'estructura contra la pressió lateral de les terres (UE 1827). Aquest, que es va obrar amb la mateixa tècnica constructiva que el cos intern de la contramuralla, es localitzada a una cota de 11,83 m s.n.m. i presentava una planta quadrangular amb una amplada i longitud d'uns 0,80 m.



Vista general de la curvatura de la contramuralla i del contrafort UE 1827

Finalment, al costat oest de la contramuralla, també es va conservar part de la seqüència estratigràfica que formava el camí cobert. Aquesta s'iniciava amb un nivell de gravetes barrejades amb un sediment de color beix (UE 1813); seguidament, a una cota de 11,88 m s.n.m., apareixia una capa d'argiles de color vermell compactades amb nòduls de calç, amb una composició molt semblant al terreny geològic (UE 1814); aquesta cobria un estrat força heterogeni compost d'argiles de color marró fosc amb carbons i restes de material constructiu (UE 1815) i, finalment, a 11,50 m s.n.m., hi havia un nivell de formació natural compost de llims de color beix (UE 1816).

### **SONDEIG 1900 (plànols núm. 03, 11 i 12)**

El sondeig 1900 es va practicar al costat de l'entrada principal de la nau sud del mercat, situada entre els carrers del Comte de Borrell i de Manso. Aquest presentava dos trams: el primer, amb una orientació nord-sud, mesurava 19,38 m de longitud, entre 0,90 i 3,96 m d'amplada i assolía una fondària màxima d'1,45 m a una cota inferior de 10,93 m s.n.m. El segon, orientat en sentit nord-est/sud-oest, mesurava 8,80 m de longitud, 0,90 m d'amplada i una fondària màxima de 0,98 m (fins a una cota inferior de 11,30 m s.n.m.).

L'objectiu d'aquest nou sondeig era determinar la localització exacta i documentació dels elements més avançats que configuraven el sistema defensiu del baluard, concretament la contraescarpa i el camí cobert.

### **Seqüència estratigràfica**

Un cop rebaixat el nivell superficial UE 1901, en primer lloc, es van excavar parcialment a l'extrem nord del sondeig els estrats de colgament de l'interior del fossat (UE 1923). El primer, localitzat a una cota de 12,05 m s.n.m., estava compost d'un sediment força homogeni format d'argila llimosa de color beix (UE 1902). El segon, en canvi, corresponia al nivell d'enderroc de la contraescarpa del sistema defensiu, ja que estava format íntegrament per blocs de pedres de petites i mitjanes dimensions barrejats amb morter de color blanc (UE 1903).

Pel que fa a la resta dels elements que formaven del sistema defensiu més avançat, es va destapar un tram de 8,12 m de longitud del mur de la contraescarpa. Aquest es situava davant del vèrtex o angle capital del baluard i, per tant, presentava un traçat de tendència arrodonida amb una orientació en sentit nord-oest/sud-est. El parament del mur mostra dos cossos ben diferenciats constructivament que es trobaven separats mitjançant una línia de



maons disposats horitzontalment: d'una banda, el coronament o part superior, d'uns 0'50 m d'alçada i 0,40 m d'amplada, es va obrar amb grans blocs de pedres sense escairar i algun element arquitectònic reaprofitat, tot lligat amb morter de color blanc i, d'altra, un cos inferior amb un revestiment exterior de carreus de pedra de Montjuïc (UE 1921).



Vista general del tram de contraescarpa UE 1921 i del seu parament.

Darrera de la contramuralla, en direcció sud-oest, es van documentar les anivellacions que formarien part del camí cobert. A nivell general, aquesta estratigrafia s'iniciava amb un sediment format d'argiles de color marró clar d'uns 30 cm de potència (UE 1912). Seguidament, a una cota de 11,90 m s.n.m., apareixia una capa composta íntegrament de cendres amb una potència que oscil·lava entre els 5 i 20 cm (UE 1913). Cobert per aquesta, trobem un estrat compost de gravetes barrejades amb un sediment de color beix (UE

1914). La seqüència continuava amb un nivell d'argiles homogènies de color vermellós (UE 1915) i una nova capa de gravetes (UE 1916). A una cota de d'11'45 m s.n.m., s'excavà un estrat format d'argiles de color vermell compactades amb nòduls de calç, amb una composició molt semblant al terreny geològic (UE 1917). Finalment, a 11,67 m s.n.m., trobem la darrera preparació composta d'un sediment força heterogeni d'argiles de color marró amb restes de material constructiu (UE 1918).

Per sota d'aquest darrer estrat s'enregistraren una sèrie d'estructures i paviments que correspondrien a dues fases constructives cronològicament anteriors a la del sistema defensiu d'època moderna.

La primera fase s'articulava a partir d'un mur de fonamentació orientat en sentit nord-est/sud-oest i obrat amb blocs de pedres de mitjanes dimensions sense escairar i rajols lligats amb morter de color vermellós (UE 1931). Localitzat a una cota d'11,49 m s.n.m., presentava una longitud excavada de 2,14 m, una amplada de 0,50 m i una alçada d'uns 0,30 m. A banda i banda del mur, apareixia un paviment de morter de color marró fosc (UE 1934 i 1935), que es trobava tallat per la seva trinxera constructiva (UE 1932).



Detall del mur UE 1931 i del pou UE 1925

En un moment posterior, aquestes estructures foren cobertes i amortitzades amb un estrat de graves (UE 1930) i el mateix enderroc del mur de fonamentació (UE 1929). Just al costat, a una cota d'11,51 m s.n.m., es construï un pou de planta circular, d'1'80 m diàmetre, amb brocal obrat amb grans blocs de pedres i maons lligats amb morter de color groguenc (UE 1925). Aquest es trobava colgat amb un estrat de rebliment compost d'argiles de color marró fosc amb restes de material constructiu i ceràmica datada entre finals segle XVI i inicis del XVII, bàsicament fragments decorats amb reflexos metàl·lics de procedència catalana del tipus pinzell-pinta (UE 1926).

El pou es relacionava amb un nou paviment de morter de color marró clar, d'uns 8 cm de gruix, amb restes de material ceràmic de les quals destaca un fragment de procedència italiana del tipus blau "*berettino*", datat entre els anys 1575 i 1625 (UE 1924). Aquest paviment, que es sobreposava a l'anterior, presentava una preparació composta de material constructiu barrejat amb morter de color beix i amb fragments de ceràmica comuna oxidada i reduïda; vidriades; decorats amb reflexos metàl·lics de procedència catalana del tipus pinzell-pinta i, finalment, blanca i blava catalana d'orles diverses (UE 1928).

Finalment, tant aquest paviment com la seva preparació es trobaven tallats o afectats per la trinxera constructiva de la contraescarpa (UE 1922).

### **SONDEIG 2000 (plànols núm. 02, 03 i 13)**

El sondeig 2000 es situava a la part exterior de l'edificació del mercat, concretament al pati del carrer del Comte de Borrell. Paral·lel al mur de façana de la nau sud i amb una orientació nord-sud, mesurava 26,46 m de longitud, 0,90 m d'amplada i assolía una fondària màxima d'uns 3,63 m, fins una cota inferior de 8,98 m s.n.m.

L'objectiu principal de l'excavació d'aquest sondeig era la localització de l'antiga via romana, així com la possible conservació d'estructures prèvies a la construcció del sistema defensiu d'època moderna. D'altra banda, també es podien conservar restes dels elements més avançats de la fortificació, és a dir, el camí cobert i glacis.

### **Seqüència estratigràfica**

Sota el nivell superficial (UE 2001) aparegueren un seguit d'estructures relacionades amb una fase constructiva situada cronològicament entre el final del procés de demolició de la fortificació i l'inici de les obres del mercat. D'aquestes, a banda d'un pou (UE 2002), destaquem la documentació d'un tram de l'antic camí o carretera de Madrid.

La carretera es trobava composta per dos murs o marges que delimiten un via o carril d'uns 8,90 m d'amplada. Aquests murs, orientats en sentit nord-est/sud-oest, es van obrar amb maons i blocs de pedres irregulars i un coronament format per grans lloses de pedra rectangulars, tot lligat amb morter sorrenc de calç (UE 2004 i 2005). Amb una longitud documentada d'un metre, presentaven una amplada d'uns 0,36 m i una alçada d'uns 0,58 m. El paviment del camí, localitzat a una cota de 12,46 m s.n.m., es va construir amb blocs de pedres de pedrera irregulars de petites dimensions (UE 2006).

A la resta del sondeig, també cobert per l'estrat superficial i tallat per la trinxera constructiva de la carretera (UE 2007), s'enregistrà una sèrie de nivells que formaven part del glacis o esplanada del sistema defensiu d'època moderna. Aquesta s'iniciava a una cota de 12,45 m s.n.m. amb un estrat d'anivellació compost argiles de color vermellós (UE 2008). Seguidament trobem un estrat d'argiles llimoses de color de color beix (UE 2009) i, finalment, a 11,75 m s.n.m., un nivell format d'argiles de color vermell compactades amb nòduls de calç, una composició molt semblant al terreny geològic (UE 2010).





Vista general de la carretera de Madrid

Cobert per aquest darrer estrat, es va excavar parcialment una anivellació composta d'argiles de color marró-gris amb restes de material constructiu, morter de color blanc i fragments de ceràmica (UE 2011). El conjunt ceràmic, amb una datació situada entre finals del segle XVI i inicis del XVII, es troba integrat de fragments de comuna oxidada vidriada; alguns decorats amb reflexos metàl·lics de procedència catalana i un de blanca i blava catalana policroma. A partir d'aquests materials i de les dades obtingudes en altres sondejos propers, aquest estrat podria relacionar-se amb una fase d'ocupació del solar anterior a la construcció del sistema defensiu.

Finalment, la resta d'estratigrafia documentada, concretament al sector nord del sondeig, correspon a nivells de formació natural de composició argilosa i llimosa (UE 2012 i 2013), fins una cota de 9,45 m s.n.m, on apareix el terreny

geològic, compost d'argiles de color ataronjat amb nòduls de carbonats ("torturà") (UE 2014).



Vista general de l'estrat d'anivellació UE 2011

### **SONDEIG 2100 (plànols núm. 06 i 14)**

El sondeig 2100 es va practicar a la part exterior de l'edifici principal del mercat, concretament al pati del carrer del Comte de Borrell. Perpendicular al mur de façana de la nau oest, presentava una orientació nord-sud i mesurava 15,53 m de longitud, 0,90 m d'amplada i una fondària màxima d'uns 4 m, fins una cota inferior de 8,76 m s.n.m.

L'objectiu principal era la localització de possibles estructures prèvies a la construcció del sistema defensiu d'època moderna. D'altra banda, també es podien conservar restes dels elements més avançats que configuren el sistema defensiu del baluard, és a dir, el camí cobert i glacis.

### **Seqüència estratigràfica**

L'excavació d'aquest sondeig s'inicià amb el rebaix del nivell o estrat superficial, format d'argiles de color marró amb restes de material constructiu (UE 2100). Seguidament es documentà el primer dels nivells que formarien part de l'esplanada o glacis del sistema defensiu d'època moderna. Es tracta d'una anivellació composta argiles de color vermellós (UE 2102) que, localitzada a una cota de 12,74 m s.n.m., cobria una capa d'argiles llimoses de color de color beix. (UE 2103). Finalment, es va documentar un estrat d'argiles de color vermell compactades amb nòduls de calç i material ceràmic, amb fragments de comuna oxidada vidriada, blanca i blava de procedència catalana del tipus *orles diverses* (motius *ull creuat* i *zeta*) i, finalment, altres decorats amb reflexes metàl·lics també catalans (UE 2104).

Aquest darrer nivell cobria una estructura i un estrat que pertanyen a una fase constructiva anterior a la de la fortificació. Pel que fa al primer, es tracta d'un mur de fonamentació que, situat molt a prop de l'extrem nord del sondeig i a una cota de 11,63 m s.n.m., es va construir amb blocs de pedres irregulars i maons lligats amb morter de color ataronjat. Presentava una orientació en sentit nord-est/sud-oest, una longitud documentada de 0,90 m, una amplada de 0,48 m i una alçada de 0,53 m (UE 2105). Quant al segon, a banda i banda d'aquesta fonamentació i relacionada amb ella, segurament amb la seva amortització, trobem una anivellació composta d'argiles de color marró-gris amb restes de material constructiu, morter de color blanc i fragments de ceràmica (UE 2106 i 2107).

La resta d'estratigrafia documentada en aquest tram del sondeig es trobava composta de nivells de formació natural del quaternari antic, propis de la plana de peudemont de Barcelona, d'argiles llimoses i graves (UE 2108 i 2109), fins assolir el terreny geològic o "torturà" a una cota de 8,75 m s.n.m. (UE 2110).



Vista general del sondeig i el mur de fonamentació UE 2105

### **SONDEIG 2200 (plànols núm. 02 i 15)**

El sondeig 2200 es va practicar al costat de l'entrada principal de la nau oest del mercat, localitzada entre els carrer del Comte de Borrell i de Tamarit. Amb una orientació est-oest, presentava una longitud de 16,45 m, una amplada de 0,90 m i una fondària màxima de 3,97 m, fins una cota inferior de 9,14 m s.n.m.

L'objectiu principal d'aquest sondeig era la localització del límit més exterior del glacis o esplanada, així com també la documentació de possibles estructures prèvies a la construcció del sistema defensiu d'època moderna.

### **Seqüència estratigràfica**

En primer lloc, molt a prop de l'extrem oest del sondeig, es va documentar un retall de caràcter indeterminat (UE 2201) que, excavat en el nivell UE 2203, es relaciona amb algun rebaix o soterrani del mercat. Aquest, situat a una cota de 13,08 m s.n.m., conservava una longitud d'uns 3 m, una amplada de 0,90 m i una potència d'1,18 m. Es trobava colgat per un nivell de rebliment compost de material constructiu barrejat amb argiles de color marró fosc i textura solta (UE 2202).

Com ja hem dit, aquest es va practicar en el nivell superficial UE 2203, format d'argiles de color marró molt compactades amb restes de material constructiu. Aquest s'interpreta com una anivellació realitzada a la segona meitat del segle XIX, un cop es va enderrocat el sistema defensiu i prèvia a la construcció del mercat.

Seguidament aparegué una seqüència estratigràfica composta de sediments de formació natural relacionats amb les rieres recents de l'holocè. D'una banda, a una cota de 12,65 m s.n.m., trobem un estrat molt potent de llims de color beix amb la presència d'alguns fragments de gasteròpodes, graves i amb indicis de restes ceràmiques (UE 2204). Seguidament, a 11,05 m s.n.m., aparegué una capa de graves de gresos de Montjuïc de matriu de sorra mitja-fina barrejades amb sediment de color marró fosc (UE 2205).

Finalment, a una cota de 10,70 m s.n.m., el sondeig arribà fins a sediments del quaternari antic, propis de la plana de peudemont de Barcelona. Es tracta d'un nivell d'argila llimosa de color marró clar amb una mica de graves i nòduls

calcaris (UE 2206), que cobria el "torturà" (UE 2207), documentat a 9,50 m s.n.m.

### **SONDEIG 2300 (plànols núm. 02 i 16)**

El sondeig 2300 es va efectuar a pocs metres de distància del sondeig 2200, concretament al costat de l'entrada principal de la nau est del mercat, situada entre els carrers del Comte de Borrell i de Tamarit. Aquest presentava una orientació est-oest i mesurava 7,2 m de longitud, 0,90 m d'amplada i una fondària d'1,10 m, fins una cota inferior de 12,02 m s.n.m.

Com en el cas anterior, l'objectiu principal del sondeig era, d'una banda, la localització del límit més exterior de la fortificació i, d'una altra, la documentació de possibles restes prèvies a la construcció del sistema defensiu d'època moderna.

### **Seqüència estratigràfica**

L'excavació d'aquest sondeig no va permetre localitzar cap tipus de resta constructiva relacionada amb l'esplanada o glacis. Com va succeir al sondeig 2300, realitzat a pocs metres de distància, sembla que ens trobem davant d'una seqüència estratigràfica de formació natural relacionada amb les rieres recents de l'holocè.

Per tant, sota el nivell superficial UE 2301, s'excavà parcialment, fins una cota de 12,02 m s.n.m., un estrat d'argila llimosa de color marró clar amb la presència d'alguns blocs de pedres, graves i amb indicis de restes ceràmiques (UE 2302). Al no documentar-se cap resta constructiva en aquest nivell es va donar per finalitzar el sondeig.



### **SONDEIG 2400 (plànols núm. 03 i 17)**

El sondeig 2400 es localitzava a l'exterior de l'edificació del mercat, concretament a l'extrem sud del pati del carrer de Manso i al costat del mur de façana de la nau dels carrers del Comte de Borrell i de Manso. Amb una orientació nord-sud, mesurava 3,85 m de longitud, 3,40 m d'amplada i 1,86 m de fondària màxima (fins una cota inferior de 10,32 m s.n.m.).

L'excavació d'aquest sondeig, que coincideix amb un dels pilars de la nova fonamentació del mercat, tenia com objectiu principal la localització i documentació de la contraescarpa del baluard de Sant Antoni.

### **Seqüència estratigràfica**

En primer terme, just al límit est del sondeig i obra en el nivell superficial UE 2401, aparegué un tram de canalització o claveguera del mercat. Aquesta, amb una orientació nord-sud, es va construir amb maons lligats amb morter de color blanc i presentava una alçada i amplada de 0'70 m.

Tallat per la trinxera constructiva d'aquesta estructura (UE 2403), d'una banda, a la meitat nord del sondeig, hi havia el darrer dels nivells de rebliment del fossat de la fortificació (UE 2406). Aquest, situat a una cota inicial d'11,80 m i excavat parcialment, estava format per argiles de color marró fosc amb restes de material constructiu i blocs de pedres (UE 2404).

D'altra, afectat també per la mateixa trinxera, es va documentar un tram de la contraescarpa que, amb una orientació en sentit nord-oest/sud-est, tenia una alçada excavada d'1,59 m, una longitud de 2,79 m i una amplada de 0'47 m. Constructivament el cos intern es va obrar amb blocs de pedres de mitjanes i grans dimensions lligats amb morter de calç i sorra de color blanc, i un parament exterior compost de fileres de carreus de pedra de Montjuïc (UE 2405).





Detall del parament exterior del tram de contraescarpa UE 2405

Cal destacar, en primer lloc, que al límit nord-oest del sondeig es pot observar com el fonament del mercat es recolzava directament a les restes de la contramuralla que no es van enderrocar. En segon, a la part interior del límit sud-est d'aquest tram de contraescarpa presentava un sortint o una mena de contrafort d'uns 0'70 m de longitud i uns 0,80 m. A partir dels resultats obtinguts al sondeig 1800, aquest sortint o contrafort marcaria el punt on el mur canvia de gruix i arrenca la curvatura que es situa just davant de l'angle o vèrtex capital del baluard (UE 2410).

També aquest element, a partir de la planimetria històrica, podria correspondre a l'emplaçament on es localitzava una obra o parapet anomenada *travesses* o *cortaduras*, que es disposava enmig dels passos mes estrets del camí cobert per tal d'obstaculitzar o tancar l'accés a les tropes invasores en el cas que arribessin a aquest sector de la fortificació.



Vista general del contrafort UE 2410 de la contraescarpa

Tant aquesta estructura com la resta del mur de la contraescarpa es trobava afectada o seccionada per un retall de caràcter indeterminat (UE 2407) reomplert per un nivell compost íntegrament de cendres molt compactades i restes de material ceràmic (UE 2408). Tot sembla indicar que aquesta acció es va efectuar en el moment que es va efectuar la demolició o enderroc de la fortificació.

Finalment, pel que fa al camí cobert, en aquest sondeig només es va rebaixar parcialment un dels nivells que el formaven, que estava compost d'argiles de color marró fosc amb alguns fragments de material constructiu (UE 2409).

## **SONDEIG 2500 (plànols núm. 02 i 18)**

El sondeig 2500 es va efectuar al pati del carrer de Tamarit, just al costat de l'encreuament entre els murs de façana de la nau nord del mercat i la cúpula central. Presentava una orientació est-oest i mesurava 2,80 m de longitud, 2,30 m d'amplada i 2,97 m de profunditat màxima (fins una cota inferior de 9,80 m s.n.m.).

L'objectiu d'aquest sondeig, que coincideix amb un dels pilars del nou projecte de reforma del mercat, era ,d'una banda, la localització i documentació del glacis o esplanada de la fortificació i, d'una altra, determinar la presència de possibles estructures o estratigrafia prèvies a la construcció d'aquesta.

### **Seqüència estratigràfica**

L'estratigrafia documentada en aquest sondeig, com a la resta dels efectuats en aquest mateix pati, es trobava formada, primerament, per una anivellació composta d'argiles de color marró amb restes de material constructiu (UE 2501). Localitzada a una cota 12,57 m s.n.m., s'interpreta com una anivellació realitzada a la segona meitat del segle XIX, un cop enderrocat el sistema defensiu. Cal destacar que aquesta es trobava afectat per la construcció d'una canalització o claveguera que es situava al límit est del sondeig (UE 2502). Es tracta d'un servei del mercat amb una amplada i alçada de 0,70 m i obrada amb maons lligats amb morter de color blanc.

Per sota, s'excavà un estrat o anivellació composta d'argila llimosa de color marró clar amb algunes graves (UE 2504), que es relaciona amb els sediments dipositats per les rieres de l'holocè (a una cota inicial de 12,12 m s.n.m.).

Seguidament, l'estratigrafia documentada pertany a sediments del quaternari antic, propis de la plana de peudemont de Barcelona. Aquesta arrenca a una cota de 11,47 m s.n.m. amb un estrat de formació natural compost de llims de

color beix amb graves i fragments de gasteròpodes (UE 2505), que cobreix un nivell d'argiles de tonalitat vermellova amb alguns nòduls calcaris (UE 2506).

Finalment, a una cota de 9,80 m s.n.m., aparegué el terreny geològic compost d'argiles de color ataronjat amb nòduls de carbonats (UE 2507).

### **SONDEIG 2600 (plànols núm. 02 i 19)**

Aquest sondeig es va efectuar a l'extrem nord del pati del carrer de Tamarit, concretament al costat del mur de façana de la nau del mercat. Amb una orientació nord-sud, presentava una longitud de 2,75 m, una amplada de 2,50 i una profunditat màxima de 3,51 m, fins una cota inferior de 9,30 m s.n.m.

L'objectiu principal d'aquest sondeig, que coincideix amb un dels pilars del nou projecte de reforma del mercat, era, d'una banda, la localització i documentació del glacis o esplanada i, d'altra, determinar la presència de possibles restes arqueològiques prèvies a la construcció del sistema defensiu d'època moderna.

### **Seqüència estratigràfica**

En primer lloc, a una cota 12,81 m s.n.m., trobem un estrat superficial format per argiles de color marró amb restes de material constructiu (UE 2601), que correspon a l'anivellació d'aquest sector efectuada a mitjan segle XIX un cop es va enderrocar la fortificació. Tallant aquest, trobem al límit est del sondeig, una canalització de servei del mercat obrada amb maons lligats amb morter de color blanc amb una amplada i alçada de 0,70 m (UE 2602).

En segon lloc, cobert per aquest estrat superficial, es va documentar un nivell compost d'argila llimosa de color marró clar i algunes graves (UE 2604), que sembla relacionar-se amb els sediments dipositats per les rieres de l'holocè (a una cota inicial de 12,20 m s.n.m.).

En tercer lloc, es localitzaren els sediments de formació natural del quaternari antic, propis de la plana de peudemont de Barcelona. A una cota de 11,50 m s.n.m., trobem un estrat de formació natural compost de llims de color beix amb fragments de gasteròpodes i de graves (UE 2605), que cobreix un nivell d'argiles de tonalitat vermellosa amb alguns nòduls calcaris (UE 2606).

Finalment, a una cota de 9,30 m s.n.m., aparegué el terreny geològic compost d'argiles de color ataronjat amb nòduls de carbonats (UE 2607).

### **SONDEIG 2700 (plànols núm. 02 i 20)**

El sondeig 2700 es va practicar a l'extrem oest pati del carrer de Tamarit, concretament al costat del mur de façana de la nau del mercat. Presentava una orientació est-oest i mesurava 2,70 m de longitud, 2,40 m d'amplada i 3,85 m de profunditat màxima (fins una cota inferior de 8,69 m s.n.m.).

L'objectiu principal d'aquest sondeig, que coincideix amb un dels pilars del nou projecte de reforma del mercat, era, d'una banda, la localització i documentació del glacis o esplanada i, d'altra, determinar la presència de possibles restes arqueològiques prèvies a la construcció del sistema defensiu d'època moderna.

### **Seqüència estratigràfica**

L'excavació d'aquest sondeig s'inicià amb la documentació del nivell superficial UE 2701, a una cota inicial de 12,54 m s.n.m. Aquest estrat també es trobava afectat per la presència d'una canalització del mercat (UE 2702), ubicada al límit sud del sondeig.

Seguidament trobem un estrat relacionat amb els sediments dipositats per les rieres de l'holocè (a una cota inicial de 11,96 m s.n.m.), compost d'argila llimosa de color marró clar i algunes graves (UE 2704).

A continuació s'excavaren dos nivells de formació natural del quaternari antic, propis de la plana de peudemont de Barcelona. El primer, a una cota de 11,60 m s.n.m., estava compost de llims de color beix graves i amb fragments de gasteròpodes (UE 2705) i, el segon, d'argiles de tonalitat vermellova amb alguns nòduls calcaris, a una cota de 11,50 m (UE 7606).

Finalment, a una cota de 8,69 m s.n.m., aparegué el terreny geològic compost d'argiles de color ataronjat amb nòduls de carbonats (UE 2707).

### **SONDEIG 2800 (plànols núm. 02 i 21)**

El sondeig 2500 es va realitzar al pati del carrer de Tamarit, concretament al costat de l'encreuament entre els murs de façana de la nau oest del mercat i la cúpula central. Presentava una orientació nord-sud i mesurava 2,40 m de longitud, 2,10 m d'amplada i 2,78 m de profunditat màxima (fins una cota inferior de 9,59 m s.n.m.).

L'objectiu d'aquest sondeig, que coincideix amb un dels pilars del nou projecte de reforma del mercat, era, en primer lloc, la localització i documentació del glacis o esplanada i, en segon, determinar la presència de possibles estructures o estratigrafia prèvies a la construcció del sistema defensiu d'època moderna.

### **Seqüència estratigràfica**

Com a la resta de sondejos, en primer lloc es va documentar un nivell d'argiles superficial de color marró, a una cota inicial de 12,57 m s.n.m., relacionat amb l'anivellació de tot aquest sector un cop enderrocat el sistema defensiu (UE 2801). També en aquest sondeig, just al marge sud, trobem una canalització o claveguera del mercat obrada amb maons lligats amb morter blanc (UE 2808).

A continuació s'excavà un estrat compost d'argila llimosa de color marró clar (UE 2804) que es relaciona amb els sediments dipositats per les rieres de l'holocè (a una cota inicial de 12,18 m s.n.m.).

Per sota trobem un nivell de llims de color beix amb fragments de gasteròpodes i de graves, a 11,38 m s.n.m. (UE 2805) i, seguidament, un altre d'argiles de tonalitat vermellosa amb alguns nòduls calcaris, a una cota de 10,89 m (UE 7606). Aquests estrats de formació natural, propis de la plana de peudemont de Barcelona, pertanyen al quaternari antic

Finalment, a una cota de 9,59 m s.n.m., aparegué el terreny geològic compost d'argiles de color ataronjat amb nòduls de carbonats (UE 2807).

### **SONDEIG 2900 (plànols núm. 02 i 22)**

El sondeig 2900 es localitzava a l'extrem oest del pati del carrer del Comte de Borrell, concretament al costat del mur de façana de la nau del mercat delimitada pels carrer de Tamarit i del Comte de Borrell. Presentava una orientació nord-sud i mesurava 2,30 m de longitud, 2,18 m d'amplada i 4 m de profunditat màxima (fins una cota inferior de 8,69 m s.n.m.).

L'objectiu principal d'aquest sondeig, que coincideix amb un dels pilars del nou projecte de reforma del mercat, era principalment la localització i documentació del glacis o esplanada, així com determinar la presència de possibles



estructures o estratigrafia prèvies a la construcció del sistema defensiu d'època moderna.

### **Seqüència estratigràfica**

Primerament es va enretirar el nivell superficial que, situat a una cota de 12,69 m s.n.m., estava compost d'argiles de color marró amb restes de material constructiu (UE 2901). Practicat en aquest estrat, trobem al límit nord del sondeig un servei o canalització del mercat d'uns 0,70 m d'alçada i amplada (UE 2902).

Seguidament es va documentar un estrat d'anivellació compost d'argila llimosa de color marró clar amb alguns nòduls calcaris (UE 2904). Aquest cobria, a una cota de 12,12 m s.n.m., una nova anivellació formada d'argiles de color marró fosc (UE 2905). Com no es van recuperar materials barrejats amb aquests sediments no hem pogut establir la seva cronologia, encara que per la seva composició sembla que siguin més de caràcter antròpic que no pas de formació natural.

A continuació la resta de l'estratigrafia es relacionava amb els sediments de formació natural dipositats per les rieres de l'holocè. Aquesta s'inicia amb un estrat compost de llims i graves de color beix amb la presència d'alguns fragments de gasteròpodes (UE 2906), a una cota inicial de 11,47 m s.n.m. Aquest cobria una capa de graves de gresos de Montjuïc de matriu de sorra mitja-fina barrejades amb sediment de color marró fosc (UE 2907).

Finalment, a una cota de 10,70 m s.n.m., el sondeig arribà fins a sediments del quaternari antic, propis de la plana de peudemont de Barcelona. Es tracta d'un nivell d'argila llimosa de color marró clar amb una mica de graves i nòduls calcaris (UE 2908), que cobria el "torturà" (UE 2909), documentat a 8,69 m s.n.m.

### **SONDEIG 3000 (plànols núm. 04 i 23)**

El sondeig 3000 es va efectuar al pati del carrer del Comte de Borrell, concretament al costat de l'encreuament entre els murs de façana de la nau oest del mercat i la cúpula central. Presentava una orientació nord-sud i mesurava 3,33 m de longitud, 2,52 m d'amplada i 2 m de profunditat màxima (fins una cota inferior de 10,70 m s.n.m.).

L'objectiu d'aquest sondeig, que coincideix amb un dels pilars del nou projecte de reforma del mercat, era la localització i documentació del glacis o esplanada, així com determinar la presència de possibles estructures o estratigrafies prèvies a la construcció del sistema defensiu d'època moderna.

### **Seqüència estratigràfica**

Primerament, es van localitzar una sèrie d'estructures de fonamentació i servei que formaven part dels magatzems situats o adossats al mur de façana d'aquesta nau del mercat<sup>1</sup>.

-UE 3002: mur de maçoneria obrat amb blocs de pedres de grans dimensions sense escairar i lligades amb morter de calç blanca. Presentava una orientació nord-oest/sud-est i mesurava 2,45 m de longitud excavada, 0,60 m d'amplada i 1,14 d'alçada.

-UE 3003: mur de maçoneria orientat en sentit nord-sud, que es recolzava a l'extrem nord-oest de la fonamentació UE 3002. Obrada amb blocs de pedres de grans dimensions sense escairar i lligades amb morter de calç blanca. Mesurava 1,84 m de longitud excavada, 0,60 m d'amplada i una alçada de 0,97 m.

---

<sup>1</sup> D'aquest conjunt d'estructures només es va efectuar una documentació fotogràfica.

-UE 3006: canalització o claveguera del mercat obrada amb maons lligats amb morter de color blanc. Localitzada a la cantonada est del sondeig, presentava una orientació est-oest i mesurava 0,70 m d'amplada i alçada.

-UE 3007: es tracta d'una nova canalització o claveguera del mercat ubicada a la part central del límit sud-est del sondeig. Obrada amb maons lligats amb morter de color blanc. Presentava una orientació nord-oest/sud-est i mesurava 0,70 m d'amplada i alçada.

-UE 3008: canalització o claveguera del mercat amb una orientació nord-sud. Realitzada amb maons lligats amb morter de color blanc, mesurava 0,70 m d'amplada i alçada.

Les trinxeres constructives d'aquestes estructures es trobaven practicades en el nivell superficial UE 3001, localitzat a una cota de 12,74 m s.n.m., i en l'estrat d'anivellació que el cobria, compost d'argila llimosa de color beix (UE 3012).

Sota aquesta anivellació, a 11,81 m s.n.m., trobem un nivell amb una composició molt semblat al terraplè documentat en altres sectors del sistema defensiu, és a dir, d'argiles de color vermell compactades amb nòduls de calç, amb una composició molt semblant al terreny geològic (UE 3013). Aquest s'interpreta com una de les capes de terra que formarien part del glacis o esplanada de la fortificació.

Finalment, aquest darrer nivell cobria una estratigrafia d'una fase constructiva anterior a la de la fortificació. De fet es tracta de la continuació de l'estructura i de l'estrat documentat al sondeig 2100.

En primer lloc, a la part central del sondeig i a una cota d'11,84 m s.n.m., trobem un mur o estructura de fonamentació orientada en sentit nord-est/sud-oest (UE 3014). Es va construir amb blocs de pedres irregulars i maons lligats amb morter de color ataronjat. Cal destacar que la part superior de la cara

exterior mostrava una mena d'arrebossat amb el mateix tipus de morter que l'obra, en canvi la resta no tenia cap tipus de preparació. Aquest mesurava uns 2,50 m de longitud excavada, 0,50 m d'amplada i 1,13 m d'alçada.



Vista general del mur de fonamentació UE 3014

En segon, a la banda sud-est d'aquesta fonamentació i relacionada amb ella trobem una anivellació composta d'argiles de color marró-gris amb restes de material constructiu i de morter de color blanc (UE 3015). En canvi, a l'altra banda, es va documentar un estrat compost d'argiles llimoses de color beix fosc amb gran quantitat de matèria orgànica carbonitzada, segurament procedent de filtracions de les canalitzacions del mercat (UE 3016).

### **SONDEIG 3100 (plànols núm. 06 i 24)**

El sondeig 3100 es localitzava a la part exterior de l'edifici principal del mercat, concretament a la meitat nord del pati del carrer del Comte de Borrell. Presentava una orientació nord-oest/sud-est i mesurava 2,27 m de longitud,

2,15 m d'amplada i una fondària màxima d'uns 3,19 m, fins una cota inferior de 9,71 m s.n.m.

L'objectiu principal d'aquest sondeig, que coincideix amb un dels pilars del nou projecte de reforma del mercat, era la localització i documentació de les restes del glacis o esplanada, així com determinar la presència de possibles estructures o estratigrafies prèvies a la construcció de la fortificació d'època moderna.

### **Seqüència estratigràfica**

Un cop rebaixat el nivell superficial (UE 3101), va aparèixer un nivell que formaria part de l'esplanada o glacis del sistema defensiu d'època moderna. Es tracta d'una anivellació composta argiles de color vermellós (UE 3102) que, localitzada a una cota de 12,41 m s.n.m., cobria una capa d'argiles llimoses de color beix. (UE 3103). Finalment, aquesta seqüència es completa amb un estrat d'argiles de color vermell molt compactades amb nòduls de calç, per tant una composició molt semblant al terreny geològic o "torturà" (UE 3104). Barrejats amb el sediment es van recollir algunes restes ceràmiques, de les quals destaquem els fragments de blanca i blava catalana, d'orles diverses (motiu volutes) i policroma.

Aquest darrer nivell cobreix un estrat compost d'argiles de color marró-gris amb restes de material constructiu, morter de color blanc i fragments de ceràmica, que en conjunt s'han datat entre finals del segle XVI i inicis del XVII (UE 3105). Es tracta de la mateixa anivellació que es va documentar al sondeig 2100 (UE 2106 i 2107).

Finalment, la resta d'estratigrafia documentada en aquest tram del sondeig correspon, d'una banda, a nivells de formació natural compostos de llims (UE 3106) i gravetes (UE 3107) que pertanyen als sediments de les rieres de l'holocè. D'altra, per sota trobem els nivells del quaternari antic, propis de la

plana de peudemont de Barcelona, integrats per argiles vermelles (UE 3108) i el terreny geològic o “*torturà*”, a una cota de 9,71 m s.n.m. (UE 3109).

### **SONDEIG 3200** (plànols núm. 03 i 25)

El sondeig 3200 es localitzava a l'extrem sud del pati del carrer del Comte de Borrell, concretament al costat del mur de façana de la nau del mercat delimitada pels carrers del Comte de Borrell i de Manso. Situat al costat del límit sud del sondeig 2000, presentava una orientació est-oest i mesurava 2,55 m de longitud, 2,02 m d'amplada i 2,6 m de profunditat màxima (fins una cota inferior de 10,12 m s.n.m.).

L'objectiu d'aquest sondeig, que coincideix amb un dels pilars del nou projecte de reforma del mercat, era, en primer lloc, la localització i documentació del camí del camí cobert i, en segon, determinar la presència de possibles estructures o estratigrafies prèvies a la construcció del sistema defensiu d'època moderna, com per exemple l'antiga via romana.

### **Seqüència estratigràfica**

Primerament es va localitzar un tram d'una canalització o claveguera del mercat que, amb una orientació nord-sud, es situava al llarg del límit est del sondeig (UE 3202). La trinxera constructiva d'aquesta estructura es trobava practicada en el nivell superficial format d'argiles de color marró amb restes de material constructiu (UE 3201).

Aquest nivell, a una cota de 12,36 m s.n.m., cobria les restes d'un paviment obrat amb blocs de pedres irregulars de petites i mitjanes dimensions amb morter de calç i sorra de color blanc (UE 3204), que segurament pertanyia o es relacionava amb el camí o carretera de Madrid.

Seguidament, trobem un estrat d'anivellació compost d'argila llimosa de color beix (UE 3205) que cobria, a una cota d'11,59 m s.n.m., un nou estrat compost d'argila llimosa de color marró clar amb alguns blocs de pedres de petites i mitjanes dimensions barrejades amb morter de color groguenc (UE 3206).

Finalment, es va excavar parcialment, fins una cota de 11,28 m s.n.m., un nivell de formació natural de la darrera capa del quaternari antic compost d'argila llimosa de color vermellós (UE 3207).

### **SONDEIG 3300 (plànols núm. 04 i 26)**

El sondeig 3300 es va efectuar al pati del carrer del Comte de Borrell, concretament al costat de l'encreuament entre els murs de façana de la nau sud i el creuer del mercat. Presentava una orientació est-oest i mesurava 3,24 m de longitud, 2,25 m d'amplada i 1,08 m de profunditat màxima (fins una cota inferior de 11,92 m s.n.m.).

L'objectiu d'aquest sondeig, que coincideix amb un dels pilars del nou projecte de reforma del mercat, era ,d'una banda, la localització i documentació del camí cobert i, d'altra, determinar la presència de possibles estructures o estratigrafies prèvies a la construcció del sistema defensiu d'època moderna.

### **Seqüència estratigràfica**

Com en el sondeig 3000, en aquest es van localitzar diverses estructures que formaven part dels magatzems o edificacions que s'adossaven al mur de façana d'aquesta nau del mercat.



-UE 3302: canalització o claveguera del mercat ubicada a la part central del sondeig. Amb una orientació est-oest, es va obrar amb maons lligats amb morter de color blanc. Aquesta mesurava 3,60 m de longitud documentada i 0,70 m d'amplada i alçada.

-UE 3303: situada a l'extrem est del sondeig, trobem una canalització o claveguera del mercat amb una orientació nord-oest/sud-est. Obrada amb maons lligats amb morter de color blanc, presentava les mateixes mesures que la canalització anterior.

-UE 3304: encaixada al mur de fonamentació UE 3308 es va documentar una nova canalització o claveguera del mercat obrada amb maons lligats amb morter de color blanc. Presentava una orientació nord-sud.

-UE 3308: es tracta d'una fonamentació d'un dels murs que delimitaven els magatzems d'aquest pati. Amb una orientació est-oest, es trobava obrat amb blocs de pedres de grans dimensions sense escairar i lligades amb morter de calç blanca. Mesurava 2,60 m de longitud documentada, 0,52 m d'amplada i 1,18 m d'alçada.

Les trinxeres constructives d'aquestes estructures es van practicar en tots els nivells documentats en el sondeig, el primer dels quals, localitzat a una cota de 13,12 m s.n.m., estava format d'argiles de color marró amb restes de material constructiu (UE 3301).

Cobert per aquest va aparèixer un petit tram de fonamentació que, situada just a la cantonada nord-est del sondeig, es trobava força alterada com a conseqüència de la construcció de les estructures relacionades amb el mercat.

Es tracta d'un mur orientat en sentit nord-est/sud-oest i obrat amb blocs de pedres de petites i mitjanes dimensions, sense escairar, lligats amb morter de

color blanc. Conservava una longitud de 0,75 m, una amplada de 0,79 m i una fondària de 0,63 (UE 3310).



Vista general del parapet del camí cobert UE 3310

A partir de la documentació de més trams d'aquesta fonamentació en altres sondejos i la seva superposició amb la planimetria història, s'ha interpretat com les restes del parapet que tancava el límit exterior del camí cobert del sistema defensiu.

La resta de l'estratigrafia excavada, situada al nord-oest d'aquest límit, correspon al nivells de preparació de l'esplanada o glacis. Així, en primer lloc, trobem un estrat d'anivellació compost de llims de color beix, a una cota de 12,56 m s.n.m. (UE 3312), que cobria un nivell compost d'argiles de color vermellós (UE 3313). Per sota d'aquest, es va localitzar una nova anivellació composta d'argila llimosa de color beix (UE 3314) i, finalment, a una cota

d'11,92, es va excavar parcialment un estrat molt semblat al terreny geològic, format d'argiles de color vermell compactades amb nòduls de calç (UE 3315).

### **SONDEIG 3400 (plànols núm. 02 i 27)**

El sondeig 3400 es situava a la part exterior de l'edifici principal del mercat, concretament a la meitat sud del pati del carrer del Comte de Borrell. Presentava una orientació nord-sud i mesurava 2,84 m de longitud, 2,50 m d'amplada i una fondària màxima d'uns 3,38 m, a una cota inferior de 9,55 m s.n.m.

L'objectiu d'aquest sondeig, que coincideix amb un dels pilars del nou projecte de reforma del mercat, era determinar la localització i documentar el glacis o esplanada, així com la presència de possibles estructures o estratigrafies prèvies a la construcció del sistema defensiu d'època moderna.

### **Seqüència estratigràfica**

Un cop enretirat el nivell superficial (UE 3401), situat a una cota de 12,93 m s.n.m., es va documentar un estrat d'anivellació compost d'argiles de color marró fosc amb alguns blocs de pedres i restes de materials constructius (UE 3402). Aquest cobria, d'una banda, un rebliment d'argiles de tonalitat fosca amb gran quantitat de rebuig d'origen metàl·lic (UE 3403) i, d'altra banda, a una cota d'11,75 m s.n.m., un nivell d'argiles de color vermell compactades amb nòduls de calç que es relacionaria amb la formació del glacis o esplanada (UE 3404).

Per sota, a una cota de 11,39 m s.n.m., apareixia un estrat que segurament correspon a una fase anterior a la construcció del sistema defensiu d'època moderna. Es tracta d'una anivellació que, documentada en altres sondejors

efectuats en aquest mateix pati, estava composta d'argiles de color marró-gris amb restes de material constructiu i morter de color blanc (UE 3405).

A continuació la resta de l'estratigrafia es relacionava amb els sediments de formació natural dipositats per les rieres de l'holocè. Aquesta arrencava, a una cota inicial de 11,18 m s.n.m., amb un estrat compost de llims i graves de color beix amb la presència d'alguns fragments de gasteròpodes (UE 3406). Seguidament, aquest cobria una capa de graves de gresos de Montjuïc de matriu de sorra mitja-fina barrejades amb sediment de color marró fosc (UE 3407).

Finalment, a una cota de 10,22 m s.n.m., el sondeig arribà fins a sediments del quaternari antic, propis de la plana de peudemont de Barcelona. Es tracta d'un nivell d'argila llimosa de color marró clar amb una mica de graves i nòduls calcaris (UE 3408).

### **SONDEIG 3500 (plànols núm. 04 i 28)**

El sondeig 3500 es localitza a la zona central del mercat, concretament entre els dos pilars de la cúpula que es situen davant de l'entrada al pati del carrer del carrer de Tamarit. Presentava una orientació nord-est/sud-oest i mesurava 2,63 m de longitud, 2,50 m d'amplada i 3,11 m de profunditat màxima (fins una cota inferior de 9,92 m s.n.m.).

L'objectiu principal d'aquest sondeig, que coincideix amb un dels pilars de la nova llosa del mercat, era la localització i documentació del camí cobert del sistema defensiu d'època moderna, així com també de possibles restes anteriors a la seva construcció.

### **Seqüència estratigràfica**

En primer lloc, a una cota inicial de 13,03 m s.n.m., s'excavà un nivell força potent i heterogeni format d'argiles de color marró amb restes de material constructiu i blocs de pedres de petites dimensions (UE 3501).

Per sota es va documentar un nivell que correspondria a la formació del glacis o esplanada del sistema defensiu. Es tracta d'un estrat d'uns 0'75 m de potència compost d'argiles vermelles amb nòduls de calç, segurament procedents de les terres generades de l'excavació del fossat (UE 3502).

L'estratigrafia documentada en aquest sector consisteix bàsicament en estrats de formació natural dipositats per les rieres de l'holocè, bàsicament un nivell compost de llims de color beix (UE 3503) i un de graves molt compactades barrejades amb un sediment de color marró clar (UE 3504).

Seguidament, a una cota de 10,85 m s.n.m., troben un nou estrat de formació natural format per argiles llimoses de tonalitat vermelloosa (UE 3505), que correspon al quaternari antic, propis de la plana de peudemont de Barcelona.

Finalment, es va aprofundir fins assolir la cota del terreny geològic, que es situava a uns 9,75 m s.n.m. (UE 3506).

### **SONDEIG 3600 (plànol núm. 03)**

El sondeig 3600 es va realitzar a l'exterior de l'edifici principal del mercat, concretament a la meitat sud del pati del carrer de Manso. Situat a l'interior d'un soterrani, tenia una orientació nord-oest/sud-est i mesurava aproximadament 4 m de longitud, 3,25 m d'amplada i assolía una fondària màxima d'uns 4,36 m, fins una cota inferior de 8,89 m s.n.m.

L'objectiu principal d'aquest sondeig era la localització del mur o cara sud del baluard de Sant Antoni que, com a conseqüència de la construcció d'un edifici amb un soterrani d'uns 3,5 m de fondària, es trobava a una cota inferior en comparació a l'angle capital i la cara nord que foren documentats en aquest mateix pati a la campanya de l'any 2009.

### **Seqüència estratigràfica**

Un cop rebaixat part del rebliment del soterrani que es localitzava a la part central del pati, compost bàsicament de graves i runa (UE 3601), es va procedir a l'extracció d'una porció del seu paviment de formigó (UE 3602) fins localitzar finalment les restes de la cara sud del baluard, situades finalment a una cota superior de 9,13 m s.n.m. (UE 3603).

Es tracta d'un mur orientat en sentit nord-oest/sud-est amb una longitud documentada de 2,94 m i una amplada d'1,66 m. La tècnica constructiva és la mateixa que la dels altres trams que s'han anat descobrint a les intervencions realitzades al mercat, és a dir, un nucli o cos intern de blocs de pedres irregulars lligades amb morter de calç i sorra de color blanc i, d'altra banda, un parament exterior format per fileres de carreus de pedra de Montjuïc.



Vista general de la cara sud del baluard UE 3603



Vista general de la cara sud del baluard UE 3603

### **SONDEIG 3700 (plànol núm. 04)**

El sondeig 3700 es localitzava a la part central del mercat, concretament al costat de l'entrada que dóna accés al pati del carrer del Comte de Borrell. Orientat en sentit nord-est/sud-oest, mesurava 3,43 m de longitud, 1 m d'amplada i assolía una fondària de 0,89 m, fins una cota inferior de 12,28 m s.n.m.

L'objectiu principal d'aquest sondeig era la localització de les restes constructives del límit exterior o estacada del camí cobert del sistema defensiu d'època moderna.

### **Seqüència estratigràfica**

Cobert pel nivell superficial UE 3701 i a una cota de 13,07 m s.n.m., es va poder localitzar en aquest sondeig un petit tram del mur que correspon a l'estacada o límit exterior del camí cobert del sistema defensiu, que també



formava la cresta o part superior del glacis (UE 3702). Afectat o tallat per la trinxera constructiva de la fonamentació del mercat, es tracta de la continuació de l'estructura documentada al sondeig 3300.



Vista general del paredat del camí cobert UE 3702

El paredat es trobava format per una paret o muret que es recolzava sobre un fonament més ample, concretament sobre la seva meitat exterior o nord-oest. D'aquesta manera es creava una mena de banquetta o escaló interior que coincideix amb el nivell d'ús o circulació del camí cobert.

Presentava una orientació nord-est/sud-oest i mesurava 2,94 m de longitud; 0'85 m d'amplada del fonament i 0,45 m de la paret; i uns 0'89 m d'alçada. A nivell constructiu es va obrar amb blocs de pedres de petites i mitjanes dimensions sense escairar lligats amb morter de color blanc. Cal destacar que el parament exterior mostrava un recobriment d'arrebossat de morter de tonalitat groguenca.

### **SONDEIG 3800 (plànol núm. 04)**

El sondeig 3800 es localitzava a la part central del mercat, concretament davant de l'entrada que dona accés al pati del carrer del Comte d'Urgell. Presentava una orientació en sentit nord-est/sud-oest i mesurava 1,62 m de longitud, 1 m d'amplada i assolía una fondària de 0,32 m, fins una cota inferior de 12,64 m s.n.m.

L'objectiu principal d'aquest sondeig era la localització de les restes constructives del límit exterior o estacada del camí cobert del sistema defensiu d'època moderna.

### **Seqüència estratigràfica**

L'excavació d'aquest sondeig també va permetre la localització d'un petit tram del límit exterior del camí que, com a conseqüència de la construcció o instal·lació de serveis del mercat, el seu estat de conservació era força deficient (UE 3802).

El fonament, amb una orientació en sentit nord-est/sud-oest i situat a una cota de 12,96 m s.n.m., tan sols presentava una longitud d'1,42 m, una amplada de 0,77 m i una alçada de 0,33 m. Aquest es va construir amb blocs de pedres irregulars de petites i mitjanes dimensions, alguns d'ells desplaçats, lligats amb morter de color blanc.



Vista general del paredat del camí cobert UE 3802

### **SONDEIG 3900** (plànol núm. 03)

Sondeig localitzat a l'interior del mercat, concretament al costat de l'entrada de la nau sud situada entre els carrer del Comte de Borrell i de Manso. Amb una orientació est-oest, mesurava 2,77 m de longitud, 0,80 d'amplada i assolía una fondària de 0,65 m, fins una cota inferior de 12,14 m s.n.m.

L'objectiu principal d'aquest sondeig era la localització de les restes constructives del límit exterior o estacada del camí cobert del sistema defensiu d'època moderna.

### **Seqüència estratigràfica**

Sota el nivell superficial (UE 3901), a una cota superior de 12,69 m s.n.m., es va localitzar un nou tram del límit exterior del camí cobert (UE 3902). Encara que el seu estat de conservació era bastant precari, es va documentar part de la banqueteta i l'arrencament de la paret o muret que es recolza sobre la meitat sud-oest del fonament.



Vista general del paredat del camí cobert UE 3902

L'estructura, que es trobava orientada en sentit nord-oest/sud-est, conservava una longitud de 2,45 m; una amplada del fonament de 0,76 m i 0,42 de la paret; i una alçada de 0,55 m. Com els altres trams documentats, es va obrar amb blocs de pedres de petites i mitjanes dimensions sense escairar lligats amb morter de color blanc. Les superfícies exteriors conserven alguns fragments del recobriments o arrebossats de morter.

### **SONDEIG 4000 (plànol núm. 04 i 29)**

Aquest darrer sondeig es localitzava a la part central del mercat, concretament a pocs metres de distància de l'entrada al pati del carrer del Comte d'Urgell. Presentava una orientació nord-est/sud-oest i mesurava 9 m de longitud, 1,90 m d'amplada i 1,54 m de profunditat màxima (fins una cota inferior de 11,14 m s.n.m.).

L'objectiu d'aquest sondeig era principalment la localització i documentació de la contraescarpa de la fortificació d'època moderna.

### **Seqüència estratigràfica**

Un cop rebaixat el nivell superficial (UE 4001) i l'estrat relacionat amb el procés d'enderroc de la fortificació (UE 4002), localitzat a una cota inicial d'11,75 m s.n.m., trobem un nou tram de la contraescarpa del sistema defensiu.

Documentat només en planta, es tracta d'un mur orientat en sentit nord-est/sud-oest d'uns 8 m de longitud i 1,25 m d'amplada (UE 4003). Aquest apareix o es conserva a una cota que oscil·la entre els 11,34 m s.n.m., a l'extrem nord-est, i 11,14 m, al sud-oest.

Com ja s'ha comentat anteriorment, aquest es va obrar mitjançant un rebliment o nucli intern compost de blocs de pedres de mitjanes i grans dimensions lligats amb morter de calç i sorres de color blanc. Pel que fa al parament, es trobava revestit amb carreus o blocs rectangulars de pedra de Montjuïc.

Finalment, de les anivellacions que formaven part del camí cobert, es va enregistrar un estrat compost d'argiles de color vermellós amb nòduls calcaris (UE 4004), a una cota d'11,75 m s.n.m., que cobria un nivell format de llims de color beix (UE 4005), documentat a una cota inicial d'11,54 m.





Vista general del tram de contraescarpa UE 4003

## **6. CONCLUSIONS**

Una vegada finalitzats i descrits els treballs de camp, passem a exposar un seguit de valoracions entorn a les característiques de les restes arqueològiques i arquitectòniques localitzades als sondejors efectuats al solar del Mercat de Sant Antoni.

La present campanya de sondeig ha permès obtenir i ampliar una sèrie de dades d'interès arqueològic que fan referència a certs aspectes de l'evolució i transformació d'aquest espai entre els segles XVI i XIX. De les fases constructives documentades, que a continuació explicarem, la més rellevant fa referència al baluard de Sant Antoni i el seu sistema, així com també el seu posterior procés de destrucció i amortització i, finalment, la construcció del mercat.

### **Ocupació anterior a la construcció del baluard de Sant Antoni (mitjan segle XIV-inicis segle XVII)**

Dins d'aquesta primera fase, situada cronològicament entre la construcció de la muralla de mitjan segle XIV i l'inici de les obres de construcció del baluard de Sant Antoni a partir de la dècada dels anys '40 del segle XVII, tots els indicis apunten cap al fet que el solar estava ocupat per parcel·les de terra i horts, que s'articulaven a banda i banda del camí del Llobregat, antiga via romana dita també via moresca, així com algunes edificacions o estructures hidràuliques d'ús agrícola, com per exemple pous, aljubs, sèquies i sènies.

Segons la descripció d'Hieronymus Münzer, doctor en medicina i viatger alemany, durant la seva visita a la ciutat l'any 1494 va comprovar que: "Sortint del portal de Sant Antoni, no es veu altra cosa que horts, camps i moltíssim paratges amb magraners, llimoners, nespres, tarongers, palmeres... perquè la terra és molt fèrtil" (MÜNZER, 2002).



D'aquesta fase trobem dos murs de maçoneria, ambdós orientats en sentit nord-est/sud-oest i separats per una distància d'uns 53 m. El primer d'ells, que apareix al pati del carrer Comte de Borrell, presentava a la part superior del parament extern un acabat en forma d'arrebossat o revestiment de morter de color beix, que segurament serviria d'aïllant, mentre que a la resta la cara vista la composaven blocs de pedres irregulars i maons (UE 2105 i 3014)<sup>2</sup>. Aquest, interpretat com el tancament perimetral d'alguna parcel·la o recinte, es relacionava amb una capa o estrat de colgament compost d'argiles barrejades amb traces de morter de color blanc i amb materials ceràmics datats entre finals segle XVI i començaments del XVII (UE 2011 i 3105), com per exemple blanca i blava catalana policroma o reflex metàl·lic de pinzell-pinta.

El segon<sup>3</sup> (UE 1931), situat a l'interior de la nau sud del mercat, es caracteritzava per l'ús d'un morter de tonalitat ataronjada i per associar-se a una preparació de paviment obrada amb morter (UE 1934). La presència d'aquesta preparació i de restes de material constructiu en els nivells d'amortització, majoritàriament teules, indicaria que ens trobem davant d'algun tipus d'edifici o recinte cobert.

En un moment posterior i amb anterioritat a la construcció del baluard, en aquest mateix recinte, s'amortitza el mur de fonamentació i es construeix al seu costat un pou amb brocal de pedra (UE 1925), així com un nou paviment de morter que es sobreposava a l'anterior (UE 1924).

### **Baluard de Sant Antoni**

Cap a mitjan segle XVII, dins del marc del conflicte amb França i la Guerra dels Segadors, es realitzaren una sèrie de reformes i intervencions al llarg de tot el recinte emmurallat d'època medieval de Barcelona. Aquestes actuacions, centrades bàsicament en la construcció de baluards, obertura de fossats o valls i aplanament de muralles, es van dur a terme entre els anys 1634 i 1650 sota el

---

<sup>2</sup> Restes aparegudes en el s sondejos 2100 i 300.

comandament del Consell de Cent. Posteriorment, un cop finalitzada la guerra, i concretament després de la capitulació de 1652, el governants de la ciutat van perdre a favor de la Corona la gestió i el control sobre les muralles, els baluards, la sala d'armes, l'Escola Militar i les drassanes.

En aquest context bèl·lic, i segons la notícia recollida a les *Rúbriques d'Esteve Gilibert Bruniquer* (BRUNIKUER, 1912-1916: 66), el dia 19 de juny de 1644 es va col·locar la primera pedra de la mitja lluna ubicada davant del Portal de Sant Antoni.

El baluard de Sant Antoni era una obra de planta pentagonal que es recolzava contra un dels angles sortints del traçat de la muralla, deixant el vèrtex contrari o angle capital com a màxima projecció exterior. Les defenses es completaven amb fossats o valls de gran superfície i molt profunds delimitats amb una contraescarpa coronada per un camí cobert, més enllà del qual es perllongava el glacis o esplanada.

L'obra de la nova fortificació va culminar amb la construcció d'un pont situat entre la contraescarpa i el baluard, per tal de poder accedir-hi i sortir-ne de la ciutat (GALERA i ROCA, 1982: 76, 80, 128, 132). En aquest pont es va instal·lar una placa o làpida de pedra commemorativa amb un escut d'armes i l'any de la finalització de les obres del baluard i el seu sistema defensiu, que fou el 1647 (PI i ARIMON, 1854:332 i 333).

Dels elements que integren aquesta fortificació s'ha documentat, d'una banda, un tram d'uns 20,65 m de longitud de la camisa o cara nord del baluard (UE 407), localitzada a l'interior de la nau est del mercat a una cota respecte al nivell del mar que oscil·la entre els 11,35 i 12,67 m. D'altra banda, per sota d'un soterrani ubicat a la part central del pati del carrer de Manso i a una cota de 9,13 m s.n.m., s'excavà una petita porció d'uns 2,94 m de la cara sud (UE 3603). A nivell general aquestes cares, que es feien servir per donar una major

---

<sup>3</sup> Restes aparegudes en el sondeig 1900

consistència i durabilitat al terraplè, mostraven una amplada d'entre 1,75 i 2 m, depenent de la fondària on es localitzaren.

A nivell constructiu, el cos intern dels murs es va obrar mitjançant la superposició de capes horitzontals de blocs de pedres irregulars lligats amb morter de calç de bona qualitat. En canvi, el revestiment exterior presenta un parament força acurat format per fileres de carreus ben escairats procedents de la cantera de Montjuïc.

Pel que fa a la potència d'aquesta estructura murària, segons els resultats del sondeig geotècnic realitzat a la campanya de l'any 2007 en el tram de mur documentat al sondeig 400, aquest conserva una fondària total d'uns 8,5 m. Evidentment no es va poder diferenciar quants metres corresponien a cara vista i quants a fonaments.

Posteriorment, a la intervenció de l'any 2009, es va efectuar un nou sondeig geotècnic dins del fossat i a pocs metres de distància de la cara nord de la fortificació. Els resultats obtinguts van permetre interpretar que el colgament i anivellació del fossat o vall tenia uns 7 m de potència respecte al nivell de circulació original del mercat. Per sota es localitzen nivells de formació natural compostos per sorres i graves que correspon als sediments de les rieres de l'Holocè que creuaven aquest sector de Ciutat Vella. Finalment, el terreny geològic o "torturà" apareixia a 8,4 m de fondària.

Tenint en compte aquestes dades i que les estructures escapçades del baluard es documenten de mitjana a un metre de fondària respecte del nivell de circulació, es va proposar que l'escarpa del límit de la cara nord del baluard podria conservar un màxim de 6 m de cara vista i 2,5 m de fonaments..

En aquest sentit, a la present intervenció s'ha pogut rebaixar en un sondeig fins el fons del fossat, que es situa a una cota d'uns 7,42 m s.n.m. Si projectem aquesta cota a tota la superfície del fossat, podem dir que la cara vista del baluard conservaria entre 3,93 i 5,25 d'alçada m al sector nord. En canvi, a la

cara sud, que com ja hem comentat anteriorment es trobava parcialment afectada per la construcció d'un soterrani, conservaria tan sols 1,70 m.

De la resta d'elements que configuraven el sistema defensiu, en primer lloc, trobem el fossat o vall que es situava entre l'escarpa i la contraescarpa, aquesta última ja a la part exterior (UE 1820, 1923 i 2406). La distància o amplada d'aquest fossat oscil·lava entre els 23 i 30 m al costat de les cares del baluard i 24 m a la zona de l'angle o vèrtex capital.

Les dades obtingudes en aquesta campanya ens permeten afirmar que els nivells de colgament i anivellació del fossat tenen una potència d'uns cinc metres respecte al nivell actual de circulació del mercat. Aquests estan formats d'argiles i llims, a més de la runa generada durant el procés de demolició de la fortificació, bàsicament nivells o grans abocaments de blocs o carreus de pedra barrejats amb morter (UE 1811, 1812, 1902, 1903 i 2404). Per sota d'aquests apareixen estrats de formació natural, bàsicament sorres i llims, que indicarien que ens trobem davant el fons o nivell de circulació original del fossat<sup>4</sup>.

En segon lloc, un dels objectius de la present intervenció era la localització de la contraescarpa, o paret que delimitava la part exterior del fossat i que resseguia el contorn del baluard i la cortina. D'aquesta s'ha pogut documentar en planta un recorregut d'uns 123 m de longitud a l'interior del mercat. La seva trajectòria, en forma d'hipèrbola, arrenca just a tocar de l'entrada al pati del carrer del Comte d'Urgell, i continua entremig dels pilars de la cúpula del mercat dirigint-se cap a la zona central de la nau sud. En aquesta, molt a prop de la seva porta d'accés, gira en direcció sud cap al pati del carrer de Manso.

En algunes zones, bàsicament al tram situat davant del vèrtex del baluard, s'ha conservat pràcticament la cota original de l'estructura, aproximadament a 12,40 m s.n.m., restant-li únicament part del coronament. En canvi, a la zona central del mercat, on es localitzen els pilars de la cúpula, aquesta apareix a una cota

---

<sup>4</sup> Cal dir que inicialment la riera de Magòria creuava aquest sector de la ciutat i, posteriorment, un cop construïda la muralla i el baluard, es va desviar per l'actual avda. Josep Tarradellas.

d'uns 11 m. Per tant, a partir de la projecció de la cota del fons del fossat obtinguda al sondeig 1800, la contraescarpa pot assolir una alçada conservada que oscil·la entre els 3,60 i 5 m.

A nivell constructiu, el tram de contraescarpa que es situa davant de la cara nord del baluard mostrava una trajectòria força rectilínia amb una amplada d'entre 0,95 i 1,15 m (UE 1615, 1708 i 1818). Com en el cas de l'escarpa, presentava un cos intern de pedres irregulars lligades amb morter de color blanc, i un parament exterior revestit amb carreus. Aquesta es recolzava en una fonamentació o banqueteta que, construïda mitjançant la tècnica de l'encofrat, marca o indicaria el fons del fossat (UE 1819).

En canvi a mesura que ens apropem a la zona del vèrtex del baluard, la contraescarpa l'anava resseguint efectuant una curvatura força pronunciada (UE 1821, 1921 i 2405), a més de fer-se més estreta, uns 0,50 m d'amplada, com a mínim a la part superior o coronament.

Aquest coronament presenta un parament que es caracteritzava per una obra força barroera amb un cos intern i parament obrat amb grans blocs de pedres irregulars, a més d'algun element arquitectònic reaprofitat, lligats amb morter de calç blanca. Seguidament, a uns 0,50 m de fondària respecte a la part superior, apareixia una línia divisòria horitzontal elaborada amb maons i, per sota, el clàssic revestiment exterior de carreus.

Finalment, a la cara interna dels extrems on s'inicia la curvatura de la contraescarpa, concretament on canvia tant la seva orientació com l'amplada, es van documentar uns contraforts obrats amb el mateix material que els murs. Aquests, que restaven coberts per les terres del camí cobert, permetien reduir el gruix del mur i enfortir-lo davant de la pressió de les terres que sostenien (UE 1827 i 2410).

En tercer, es van enregistrar les restes del corredor situat al nivell superior de la contraescarpa que envoltava la fortificació, és a dir, el camí cobert. La funció principal d'aquest passadís era la de permetre la vigilància més immediata, a més de constituir una línia exterior de defensa per llançar focs rasants que destorbessin els atacs enemics.

El límit de la part exterior, denominat *estacada*, estava compost per un parapet amb banqueteta que formava la cresta o part superior del glacis. D'aquest, a la present intervenció, s'ha localitzat tres trams (UE 3310-3702, 3802 i 3902), als quals es pot afegir l'estructura localitzada a la campanya del 2007 dins un sondeig realitzat a la zona més propera a l'encreuament entre els carrers de Manso i Comte de Borrell (UE 207). Les estructures es componen d'una paret o muret que es recolzava sobre un fonament més ample, formant una mena de banqueteta o escaló interior que coincideix amb el nivell d'ús o circulació del camí cobert.

Quant al nivell de circulació del camí cobert, aquest estava format per diferents capes de preparació de terres ben compactades, d'entre 0,10 i 0,20 m de gruix, bàsicament compostes d'argiles de tonalitat vermellosa, gravetes i llims (UE 1607, 1609, 1611, 1703, 1704, 1705, 1813, 1814, 1815, 1904, 1905, 1906, 1907, 1908, 1910, 1911, 1912, 1913, 1914, 1915, 1916, 1917, 1918, 1920, 2409 i 4004).

Normalment, segons altres fortificacions i els tractats de l'època, l'amplada del camí era d'uns 10 m, però en el nostre cas aquesta es força superior en alguns punts, sobre tot al voltant de la zona més propera al vèrtex del baluard, i concretament on es documenten els contraforts de la contraescarpa.

En aquests espais, segons la planimetria històrica, s'ubiquen unes obres o parapets que es disposaven enmig dels passos més estrets del camí cobert (*travesses* o *cortaduras*), gairebé sempre amb la mateixa o superior amplada que aquest corredor. La funció d'aquests era proporcionar una millor defensa ja

que tancaven o obstaculitzaven l'accés de les tropes invasores en el cas que arribessin a aquest sector de la fortificació. La presència d'aquests obstacles explicaria que l'amplada del camí cobert fos superior en aquest sector ja que l'estacada o límit exterior aniria resseguint-los.

Finalment, es van enregistrar possibles restes del glacis o esplanada, és a dir, de l'espai aplanat i en pendent que circumdava la fortificació. La seva inclinació, que s'iniciava en el camí cobert i davallava vers el camp, permetia una millor visió dels moviments de l'enemic i, per tant, facilitava la defensa.

Al glacis no hi havia cap tipus de construcció o massa vegetal, per tal de no obstaculitzar la vista o els focs de la defensa, o que poguessin afavorir l'aproximació de les tropes enemigues. Per aquest motiu, a més de les relacions estratigràfiques documentades, descartem que les estructures localitzades al pati del Comte de Borrell (bàsicament el mur de tancament UE 2105-3014), formin part d'aquest element de la fortificació.

Les evidències d'aquesta obra exterior es redueixen a una sèrie d'estrats d'anivellació que se situen al sector oest del mercat, fora de la zona del fossat i del camí cobert. D'aquests destaca una capa d'argiles vermelles amb nòduls calcaris, molt semblant al terraplè documentat a l'interior de les cares del baluard i amb una composició que recorda molt a la del terreny geològic de la zona, el "torturà", fet que s'explicaria perquè l'aixecament del glacis i del terraplè es va realitzar amb les terres generades de l'excavació del fossat o vall (UE 1606, 2008, 2010, 2102, 2104, 3013, 3102, 3104, 3315, 3404 i 3502). Aquest nivell actualment es documenta a una cota inicial que oscil·la entre els 11,81 i 12,74 m s.n.m., amb una potència conservada d'entre 0,50 i 1 m.



## **Enderroc de les muralles i construcció de la carretera general de Madrid**

Durant el segon quart del segle XIX i com a conseqüència del creixement demogràfic relacionat amb el procés d'industrialització, les muralles feien impossible el desenvolupament normal tant de l'urbanisme com dels serveis més bàsics de la ciutat. El 1854, una reial ordre va donar pas a l'enderroc de les muralles, els terrenys que ocupaven van passar a mans de l'estat i es va engegar a partir d'aquí un projecte de reordenació urbanística.

Paral·lelament a aquest procés, d'una banda, s'adeqüen o es fan projectes de nova planta per instal·lar quarters dins de la Ciutadella i els baluards de Tallers, Jonqueres, Sant Pere i Sant Antoni. Segons un plànol de l'any 1857<sup>5</sup> i els quarterons de Garriga i Roca, el baluard de Sant Antoni fou enderrocat parcialment. En un primer moment tan sols es va enderrocar la meitat nord del baluard, en canvi el sector sud s'adequà com a caserna per a l'aquarterament de 130 homes d'infanteria i pavellons per a oficials. A l'interior d'aquesta porció de la fortificació sembla que es van construir noves compartimentacions o edificacions de caire militar com, per exemple, casernes per allotjar les tropes, pavellons per als oficials, cambra per al sergent, magatzems per a municions i abastament d'aliments, etcètera.

D'altra banda, la demolició parcial del baluard i el colgament del fossat van permetre la construcció d'un nou tram de la carretera o camí de Madrid, que facilitava una sortida més directa de la ciutat des del carrer de Sant Antoni Abat. Aquesta, documentada des de mitjan segle XVIII, era una de les principals vies de comunicació de la ciutat que es dirigia cap al sud i l'oest. El seu recorregut s'iniciava a la sortida del portal de Sant Antoni, enfilava cap a la Creu Coberta al barri de Sants i es projectava, de forma rectilínia, fins a les poblacions d'Esplugues i Sant Feliu de Llobregat.

---

<sup>5</sup> "Plano de las defensas que se han hecho en el antiguo baluarte de San Antonio con acuartelamiento para 130 hombres d infantería y pabellones para oficiales", 12 de juny de 1857. Font: AHCAC.

A banda del tram ja documentat a la campanya de 2009, a la present intervenció s'han localitzat dos més, un a l'interior de la nau sud i un altre al pati del Comte d'Urgell. A nivell general la carretera, que es localitza a una cota de 12,40 m s.n.m, presentava una via orientada en sentit nord-oest/sud-est d'uns 8,40 m d'amplada, que estava ben delimitada mitjançant dos murets de maçoneria (UE 1822, 2004, 1824 i 1005). El paviment del camí o calçada estava format per una capa força potent de petits blocs de pedra de pedrera i morter (UE 1826 i 2006).

### **Mercat de Sant Antoni**

No va ser fins al 19 de juliol de 1871 quan el consistori de la ciutat va aprovar el projecte de construcció del nou mercat. L'obra, dissenyada per l'arquitecte municipal Antoni Rovira i Trias, es va realitzar entre els anys 1872 i 1882, i representà el primer mercat situat fora del recinte emmurallat.

Construït per l'empresa la Maquinista Terrestre i Marítima amb un cost d'un milió de pessetes, és una edificació de ferro d'11.264 m<sup>2</sup> amb un perímetre exterior rodejat per una reixa amb vuit portes d'entrada. La planta forma una gran creu d'aspes de planta rectangular amb quatre crugies que s'ajunten en una rotonda o cúpula central. Les naus divideixen l'espai exterior en quatre quadrants independents o patis closos de morfologia trapezoïdal.

La seva construcció va implicar l'enderrocament de les restes del baluard que encara restaven dempeus i l'amortització definitiva de la carretera de Madrid i l'edifici associat. Un cop es va retirar la runa generada en aquestes tasques de destrucció, les estructures escapçades foren cobertes amb una potent capa de terra sorrenca argilosa de color vermellós que anivellaria tot aquest sector.

## **7. BIBLIOGRAFIA.**

- A.A.V.V. (1991): *Història de Barcelona*. Vol. II, Enciclopèdia Catalana.
  
- A.A.V.V. (1999): *La Barcelona Gòtica*. Catàleg de l'exposició. MHCB, Barcelona
  
- BACARIA I MARTRÚS, A. (1994): *Informe del seguiment arqueològic a la plaça Universitat de Barcelona*. MHCB, Servei d'Arqueologia. Inèdit.
  
- BANKS, P.H. (1991): "L'estructura urbana de Barcelona, 714-1300". *Història de Barcelona. La formació de la Barcelona medieval*, vol. 2, pàg. 25-71 (1991).
  
- BRUNIQUEL, E. G.(reimp. 1912-1916): *Ceremonial dels Magnífichs Consellers i regiment de la ciutat de Barcelona*. 5 vols. Barcelona.
  
- CARRERAS CANDI, F. (1908-18): *Geografia general de Catalunya*. Barcelona.
  
- CORTADA COLOMER, LL. (1998): *Estructures territorials, urbanisme i arquitectura poliorcètics a la Catalunya preindustrial*. Vol. I, Institut d'Estudis Catalans, Barcelona
  
- CUBELLES, A. PUIG, F. (2004): "Les fortificacions de Barcelona" dins de *Abajo las Murallas!!!. 150 any de l'enderroc de les muralles de Barcelona*. Catàleg de l'exposició. MHCB, Barcelona.
  
- DÍAZ CAPMANY, C. (2004): *La fortificación abaluartada. Una arquitectura militar y política*. Ministerio de Defensa, Madrid.

-DURAN i SANPERE, A. (1975): *Barcelona i la seva historia. La formació d'una gran ciutat*. Vol. I, Barcelona.

-FULLANA, M (1984): *Diccionari de l'art i dels oficis de la construcció*. Ed. Moll. Palma de Mallorca.

-GALERA, M. ROCA, F. TARRAGÓ, S. (1982): *Atles de Barcelona. Segle XVI-XX*. Col·legi oficial d'Arquitectes de Catalunya, Barcelona.

-GALINDO DÍAZ, J.A. (1996): *El conocimiento constructivo de los ingenieros militares del siglo XVIII. Un estudio técnico sobre la formalización del saber técnico a través de la arquitectura militar*. UPC tesi doctoral inèdita.

-GARCIA ESPUCHE, A; GUARDIA BASSOLS, M. (1986): *Espai i societat a la Barcelona pre-industrial*. Curs d'Història de Catalunya, 9, Ajuntament de Barcelona, Barcelona

-GRANADOS, J.O. (1990): "La colònia Barcino. Origen i estructura d'una colònia augustea". *Actes del II Congrés d'Història del Pla de Barcelona*, vol. 2, pàg. 59-95 (1990).

-HARRIS, E.C. (1991): *Principios de estratigrafía arqueológica*. Barcelona.

-HERNÁNDEZ CARDONA, F. X. (2003): *Història militar de Catalunya. Vol. III: La defensa de la terra*. Barcelona.

-HUERTAS, J. i RODRÍGUEZ, M. (2000): "Muralla medieval de Barcelona: darreres intervencions arqueològiques", a *Ier Congrés d'arqueologia medieval i moderna a Catalunya*.

- MIRÓ I ALAIX, N. (1999): *Memòria de la intervenció arqueològica duta a terme a la ronda Sant Antoni 32-34 de Barcelona*. Arxiu Departament de Cultura. Generalitat de Catalunya. Àrea de Coneixement i Recerca.
- MORENO, I. i SUAU, L. (2001): *Memòria del seguiment arqueològic efectuat al carrer St. Pau, ronda St. Pau*. Arxiu Departament de Cultura. Generalitat de Catalunya. Àrea de Coneixement i Recerca.
- MÜNZER, H. (2002): *Viaje por España y Portugal, 1494-1495*. Ed. Polifem. Madrid.
- MUÑOZ CORBALÁN, J.M. coord. (2004): *L'Acadèmia de Matemàtiques de Barcelona. El llegat dels enginyers militars*. Secretaria General Tècnica del Ministerio de Defensa. Barcelona.
- PERELLÓ FERRER, A. M. (1996): *L'arquitectura civil del segle XVII a Barcelona*. Barcelona
- PÍ I ARIMÓN, A. (1854): *Barcelona antigua y moderna, ó Descripcion é historia de esta ciudad desde su fundacion hasta nuestros dias, 1*. Impr. y Libr. Politécnica de Tomás Gorchs, Barcelona.
- SOBERÓN, M. (2009): *Memòria de la intervenció arqueològica a la plaça de Pau Vila, 12-13b/ Carrer el Dr. Aiguader, 1-27/ Carrer de la Marquesa, 2-6*. Barcelona. Arxiu del Museu d'Història de Barcelona. Inèdit.
- SOBrequés CALICÓ, J. (1992): *Història de Barcelona. Barcelona dins de la Catalunya moderna*. Barcelona.
- VENTAYOL, A.; PALAU, J. I ROCA, A. (2002): "El contexto Geotèrmico de la Ciudad de Barcelona". *Ingeniería del Terreno. Ingeoter*, 1. U.D. Proyectos. E.T.S.I. Minas U.P.M. Madrid.

## **ARXIUS**

- Arxiu Municipal Contemporani de Barcelona.
- Arxiu històric de la Ciutat de Barcelona.
- Arxiu històric del Col·legi d'Arquitectes de Catalunya.
- Arxiu del Servei d'Arqueologia del Museu d'Història de Barcelona.

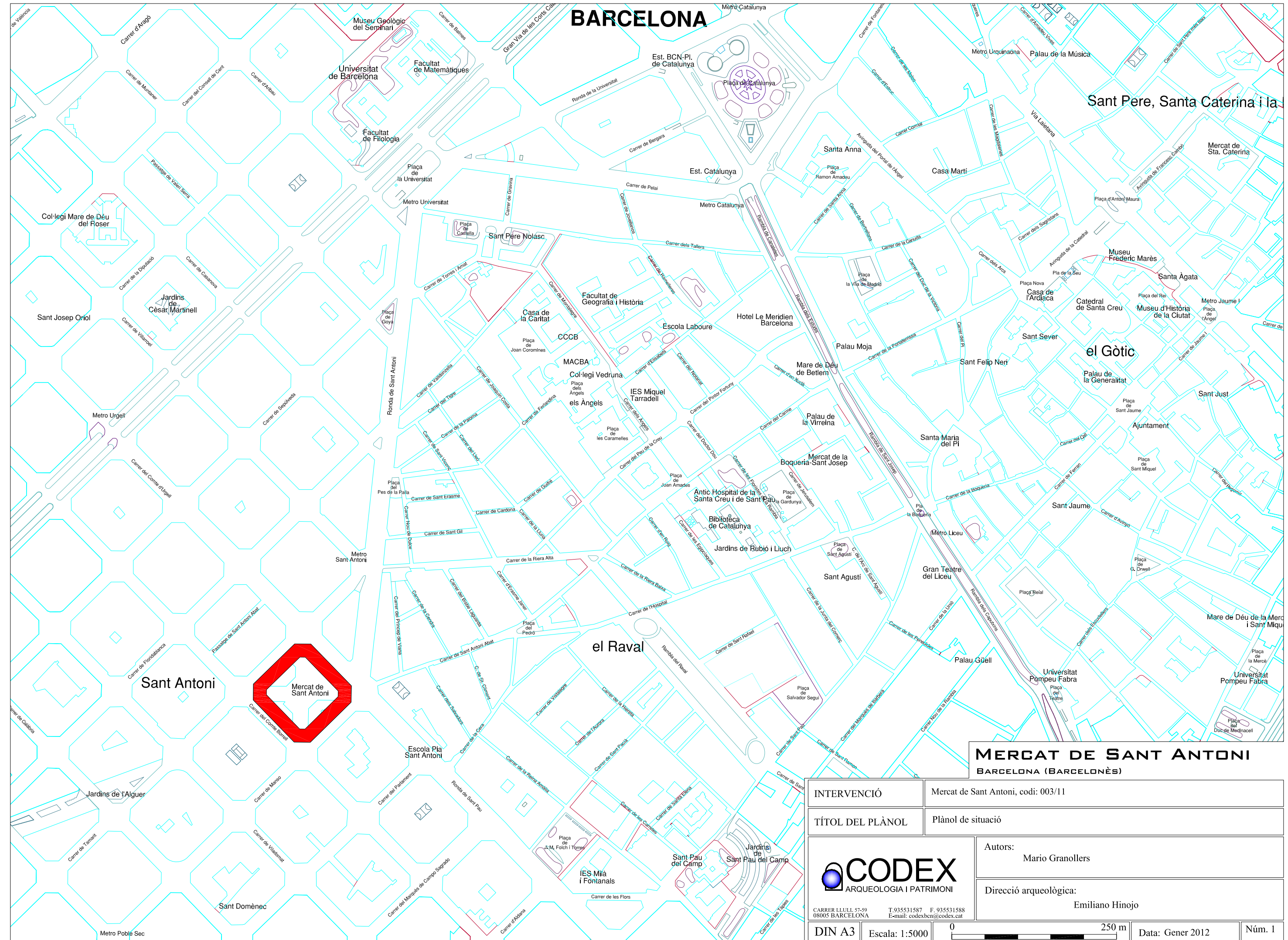
## **Annex 1. Planimetria**





Núm.	Títol	UE	Escala
01	Planta de la situació de la intervenció en el parcel·lari		1/5000
02	Plànol de Barcelona i situació del baluard de Sant		
03	Plànol de Barcelona i situació del baluard de Sant		
04	Planta del baluard de Sant Antoni. 1857.		
05	Plànol del baluard de Sant Antoni als Quarterons de		
06	Planta amb la situació dels sondejós.		1/500
07	Planta de les estructures anteriors a la construcció del		
08	Planta amb les estructures del sistema defensiu i		
09	Planta amb les estructures anteriors a la construcció del		
10	Secció del sondeig 400	402 403 406 407	1/20
11	Secció del sondeig 1600	160 160 160 1616161 161 160 161 1612160 1607160 161 161 1 6 8 7 8 4 0 2 9 1 3	1/50
12	Secció del sondeig 1700	170 170 170 1704170 170 170 170 1 2 3 5 6 7 8	1/50
13	Secció del sondeig 1800	180 181 181 1812181 181 181 181 1818181 1820 1 0 1 3 4 5 6 9	1/50
14	Secció del sondeig 1900	190 190 190 1923192 191 191 191 1916191 1918192 191 192 1 2 3 1 2 4 5 7 4 3 8	1/50
15	Secció del sondeig 2000	200 200 201 2012200 200 201 201 2014200 1 5 1 8 9 0 3 3	1/50
16	Secció del sondeig 2100	210 210 210 2104210 210 210 210 2109211 1 2 3 6 5 7 8 0	1/50
17	Secció del sondeig 2200	220 220 220 2201220 220 220 3 4 2 5 6 7	1/50
18	Secció del sondeig 2300	230 230 1 2	1/20
19	Secció del sondeig 2400	240 240 241 2405240 240 240 240 1 4 0 2 8 7 9	1/50
20	Secció del sondeig 2500	250 250 250 2505250 250 1 2 4 6 7	1/20
21	Secció del sondeig 2600	260 260 260 2605260 260 1 2 4 6 7	1/20
22	Secció del sondeig 2700	270 270 270 2705270 270 1 2 4 6 7	1/20
23	Secció del sondeig 2800	280 280 280 2805280 280 1 2 4 6 7	1/20
24	Secció del sondeig 2900	290 290 290 2905290 290 290 290 1 2 4 6 7 8 9	1/20
25	Secció del sondeig 3000	300 301 301 3016301 301 1 2 3 5 4	1/20

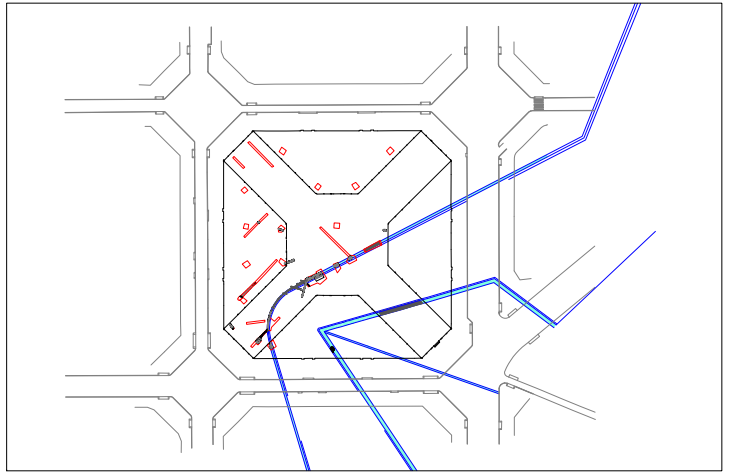
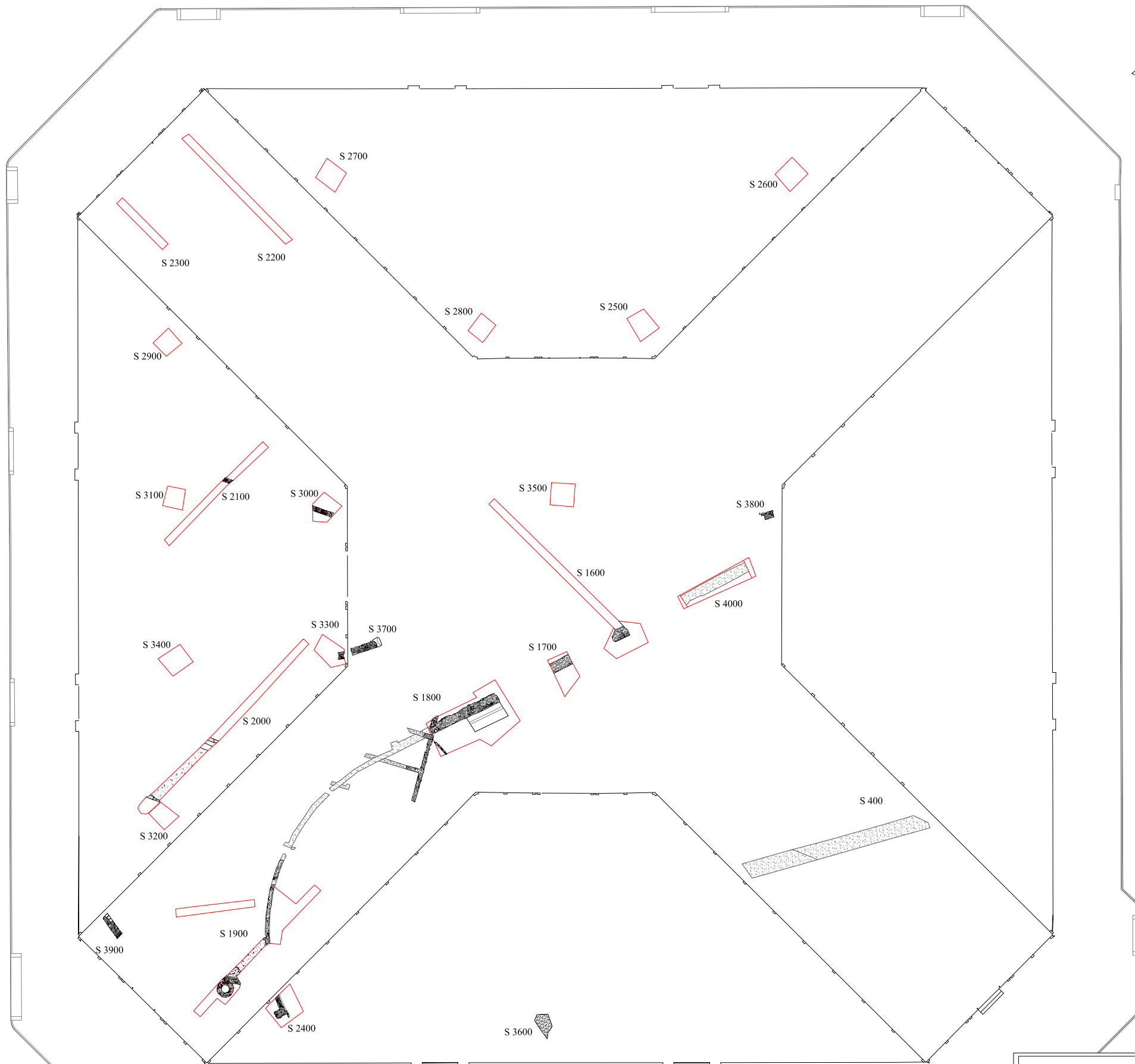
Núm.	Títol	UE	Escala
26	Secció del sondeig 3100	310 310 310 3104310 310 310 310 3109 1 2 3 5 6 7 8	1/20
27	Secció del sondeig 3200	320 320 320 3205320 320 1 2 4 6 7	1/20
28	Secció del sondeig 3300	330 330 330 3310331 331 331 331 1 2 8 2 3 4 5	1/20
29	Secció del sondeig 3400	340 340 340 3404340 340 340 340 1 2 3 5 6 7 8	1/20
30	Secció del sondeig 3500	350 350 350 3504350 350 1 2 3 5 6	1/20
31	Secció del sondeig 4000	400 400 400 4004400 1 2 3 5	1/20

# BARCELONA





## MERCAT DE SANT ANTONI BARCELONA (BARCELONÈS)

INTERVENCIÓ	Mercat de Sant Antoni, codi: 003/11			
TÍTOL DEL PLÀNOL	Plànol de situació			
 <p> <small>CARRER LLULL 57-59 08005 BARCELONA T.935531587 F. 935531588 E-mail: codexbcn@codex.cat</small> </p>	Autors: Mario Granollers			
	Direcció arqueològica: Emiliano Hinojo			
DIN A3	Escala: 1:5000		Data: Gener 2012	Núm. 1



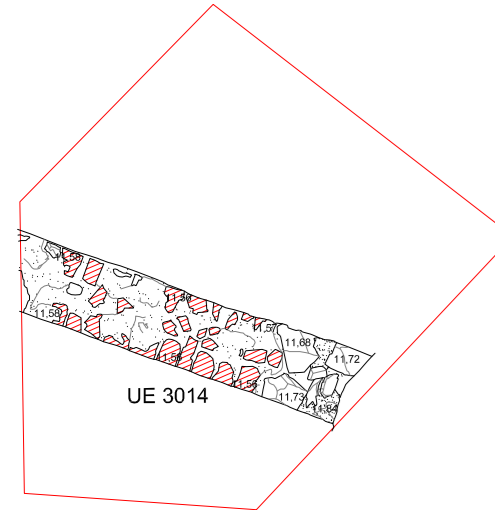
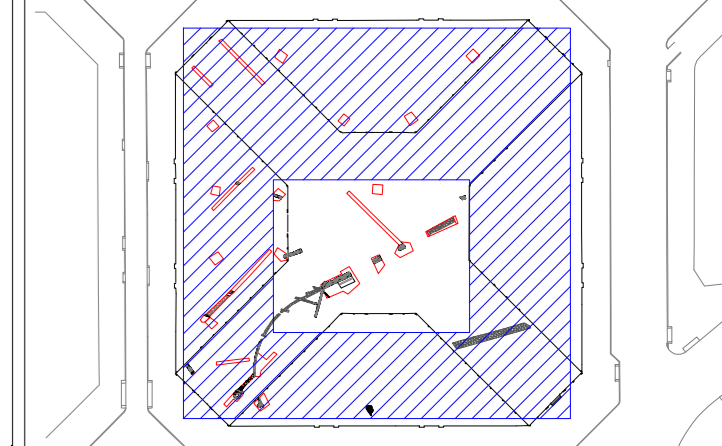
**MERCAT DE SANT ANTONI**  
BARCELONA (BARCELONÈS)

INTERVENCIÓ	Mercat de Sant Antoni, codi: 003/11		
TÍTOL DEL PLÀNOL	Planta general amb la situació dels sondejos		
 <small>CARRER LLULL 57-59 08005 BARCELONA T.935531587 F. 935531588 E-mail: codexbcn@codex.cat</small>	Autors:		Mario Granollers
	Direcció arqueològica:		Emiliano Hinojo
DIN A3	Escala: 1:500		Data: Gener 2012
			Núm. 2








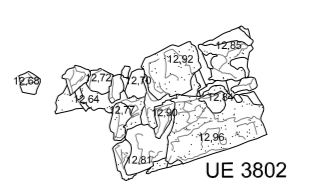


S 3000

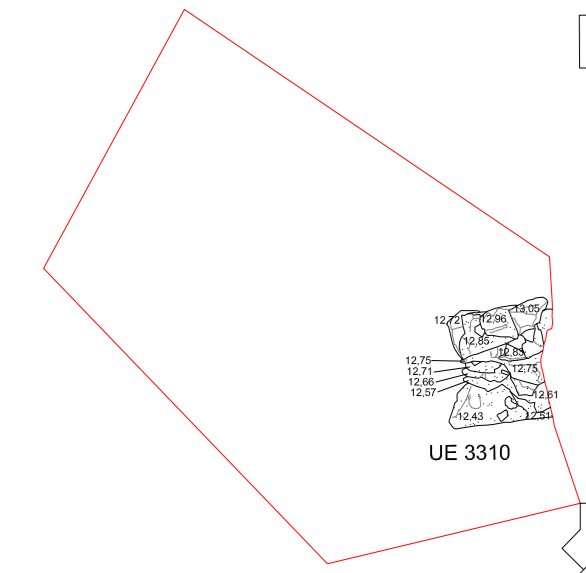
S 3500



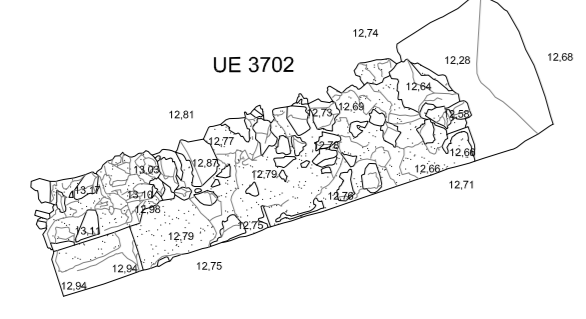
S 3800



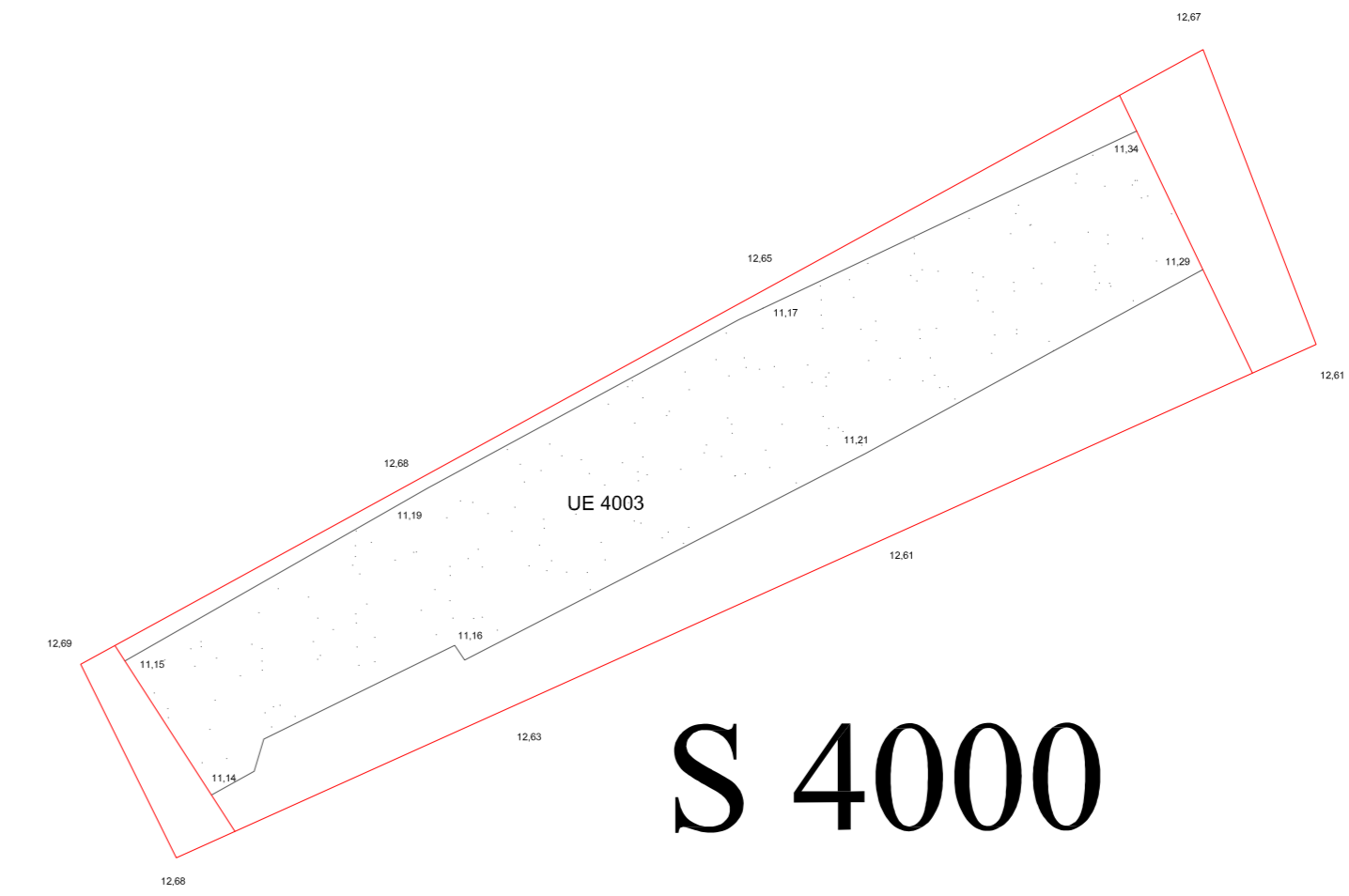
S 3300



S 3700

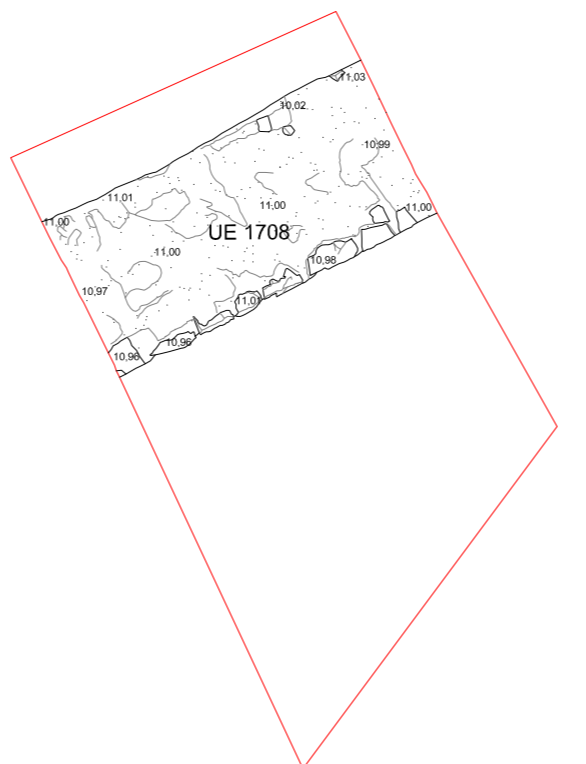


S 1600

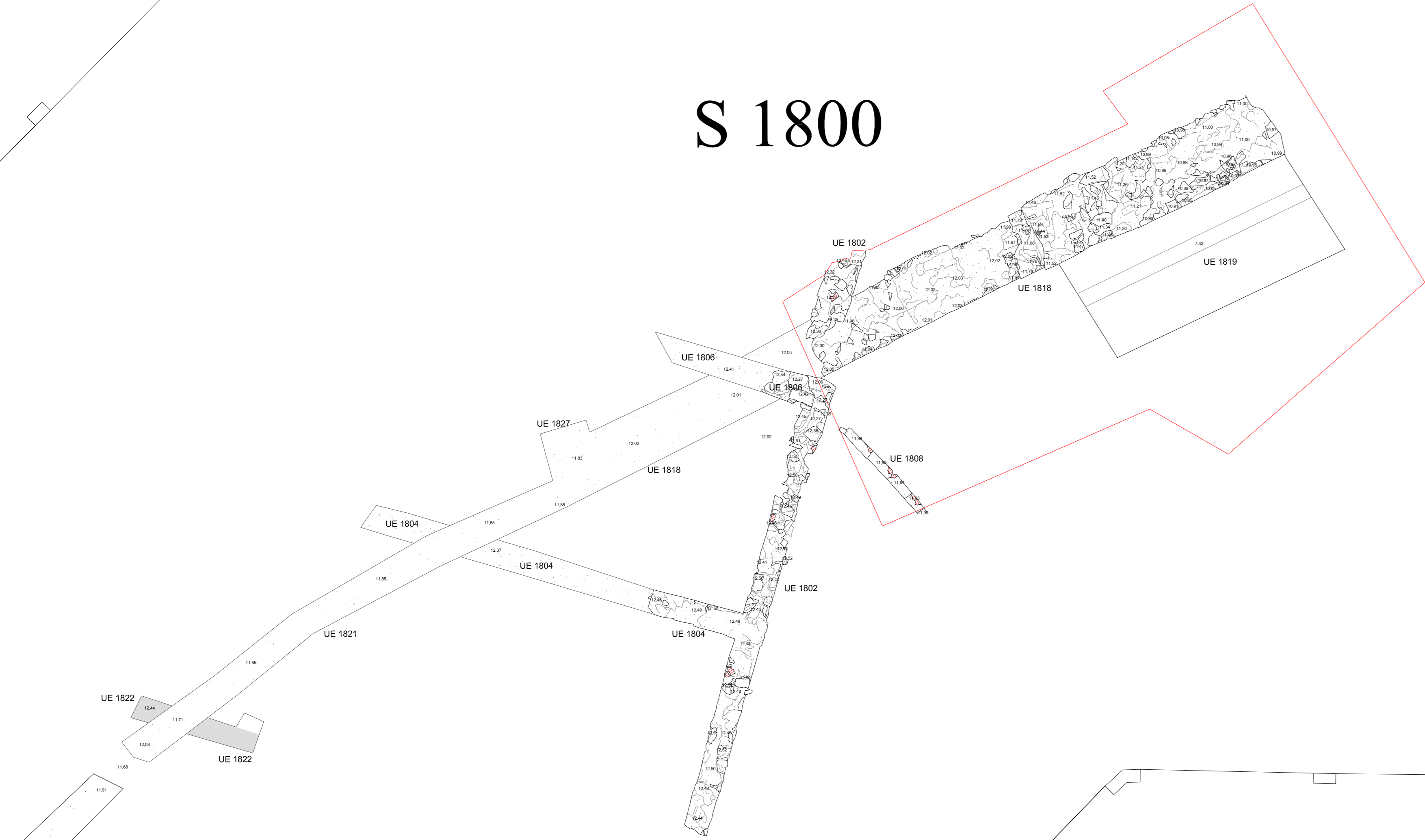


S 4000

S 1700



S 1800

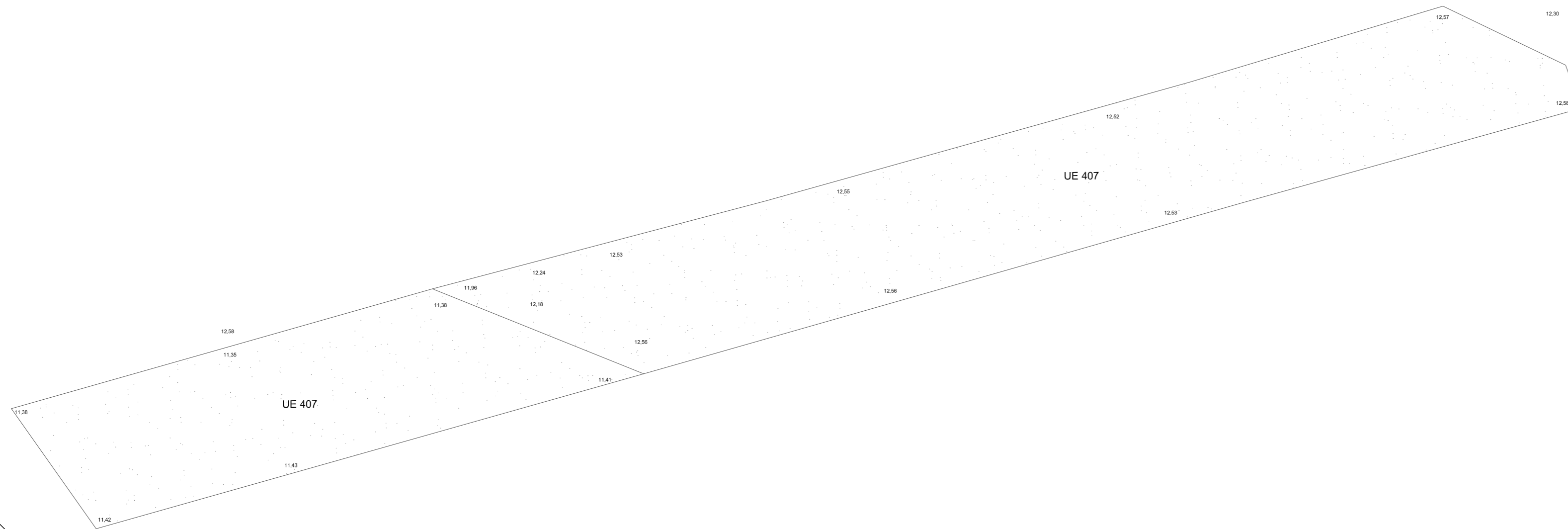
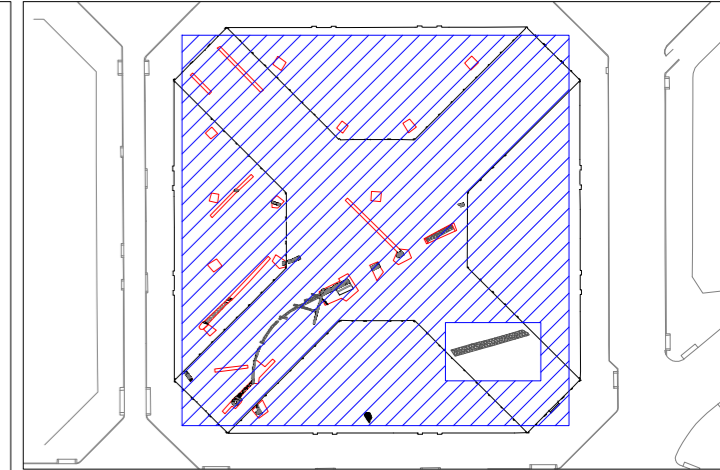


MERCAT DE SANT ANTONI  
BARCELONA (BARCELONÈS)


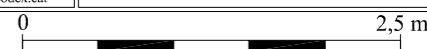
INTERVENCIÓ	Mercat de Sant Antoni, codi: 00311
TÍTOL DEL PLANOL	Planta general dels vendijes 1600, 1700, 1800, 3000, 3300, 3500, 3700, 3800 i 4000
Autors	Mario Grau i Benet
Direcció arqueològica	Emiliano Hinojo
DIN A0	Escala: 1:50
	2,5 m
	Data: Gener 2012
	Núm. 4




# S 400



**MERCAT DE SANT ANTONI**  
BARCELONA (BARCELONÈS)

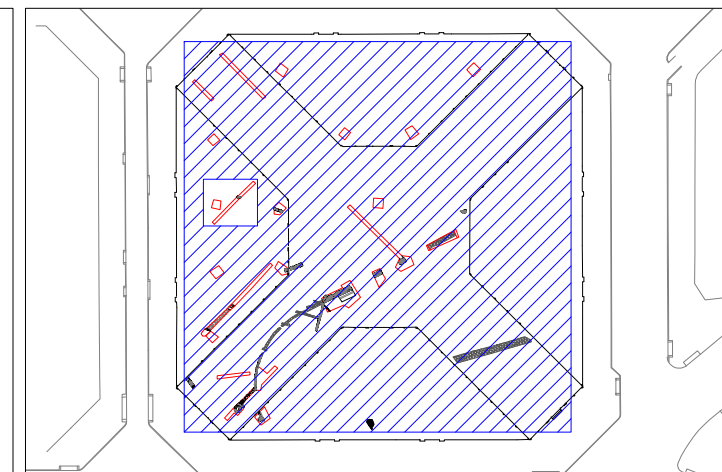
INTERVENCIÓ	Mercat de Sant Antoni, codi: 003/11		
TÍTOL DEL PLÀNOL	Planta general del sondeig 400		
 <small>CARRER LLULL 47-49 08005 BARCELONA T 935531587 F 935531588 E-mail: codexben@codex.cat</small>	Autors:		Mario Granollers
	Direcció arqueològica:		Emiliano Hinojo
DIN A2	Escala: 1:50		Data: Gener 2012 Núm. 5

# S 3100





# S 2100

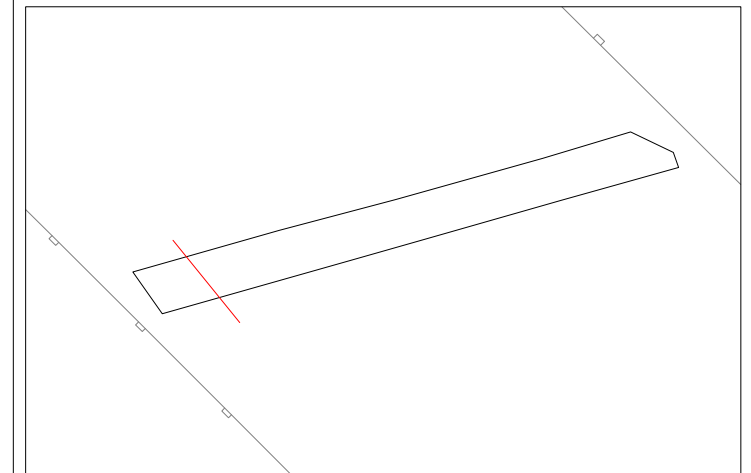
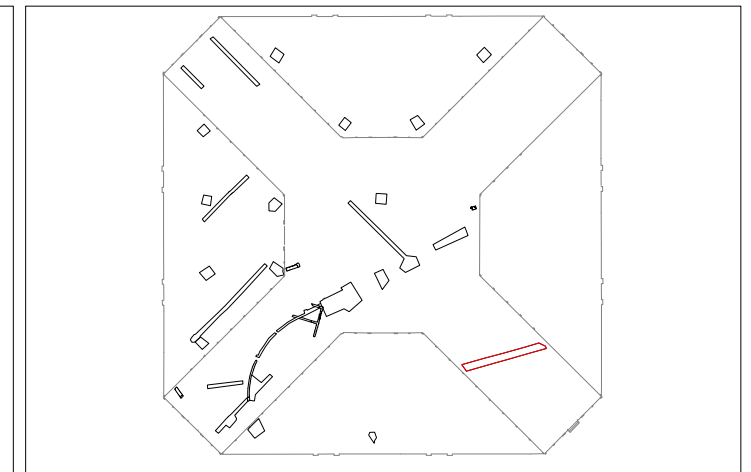
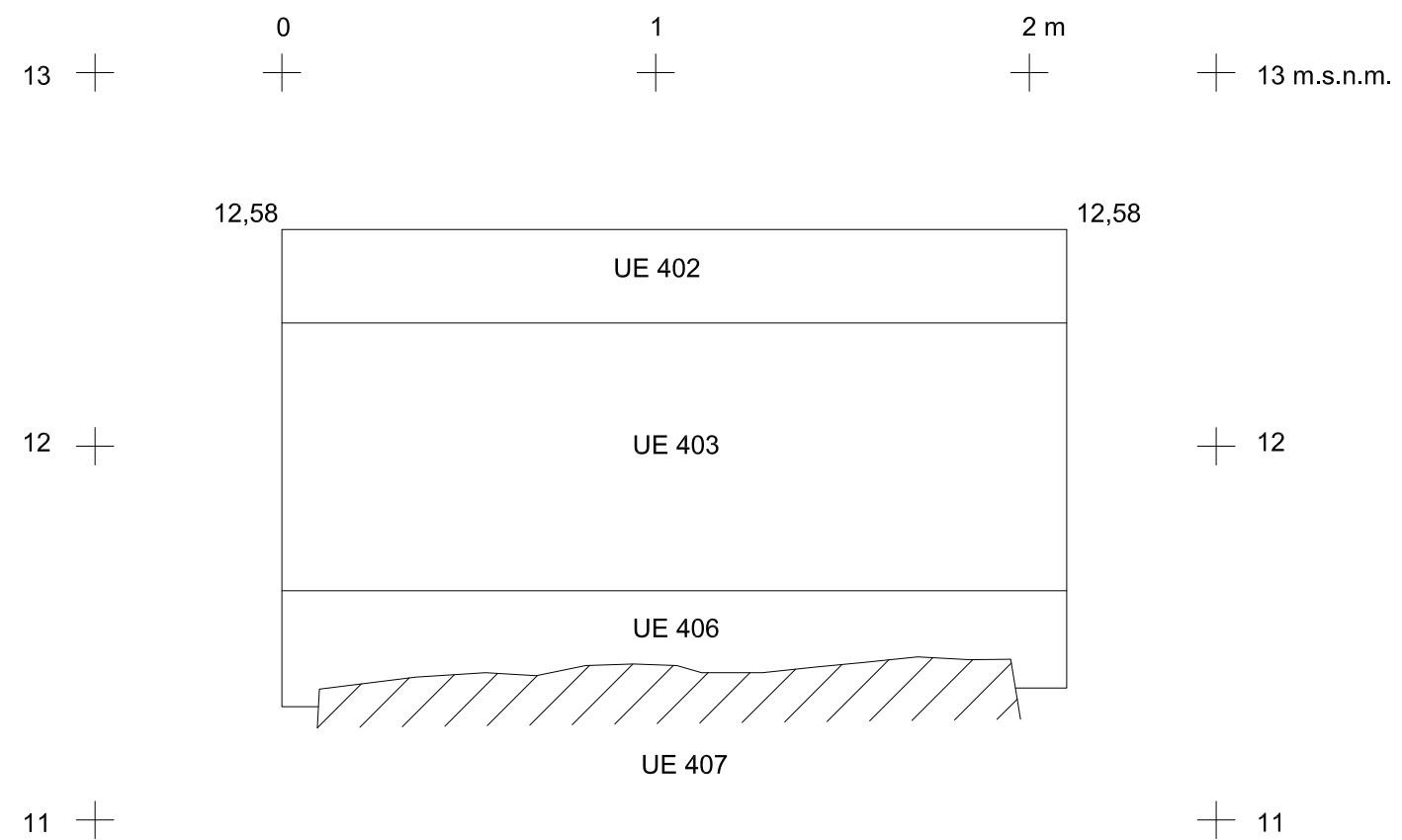
UE 2105





**MERCAT DE SANT ANTONI**  
BARCELONA (BARCELONÈS)


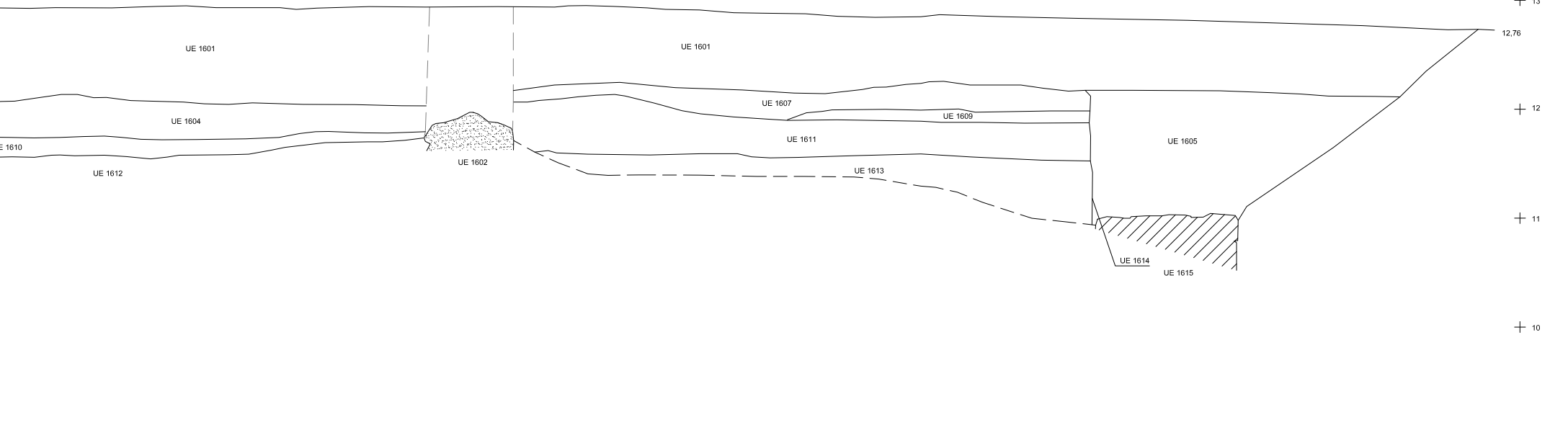
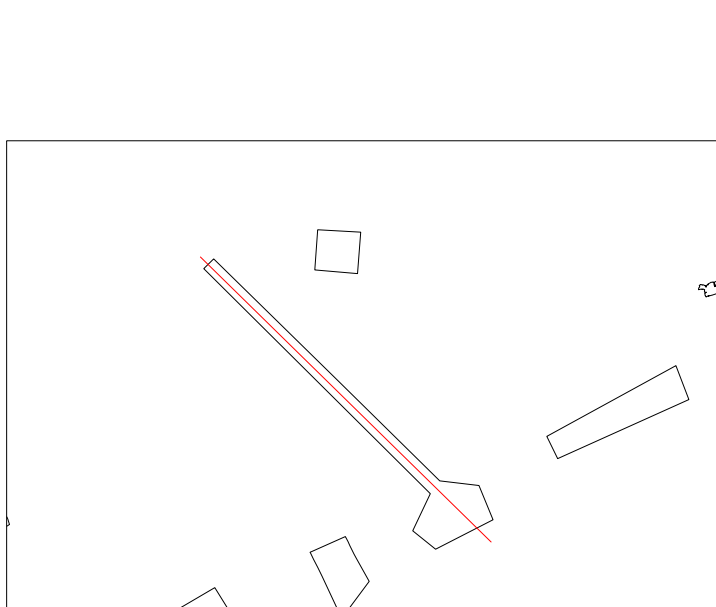
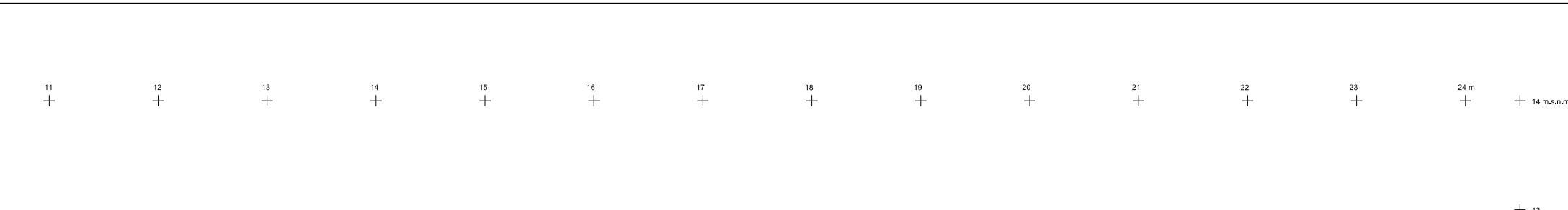
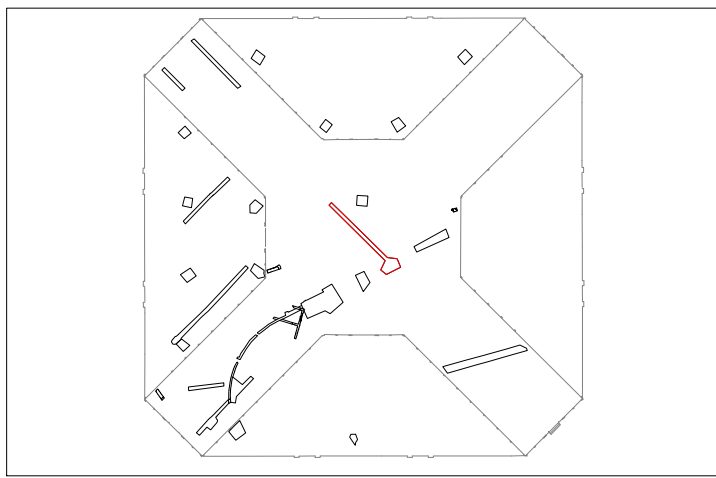
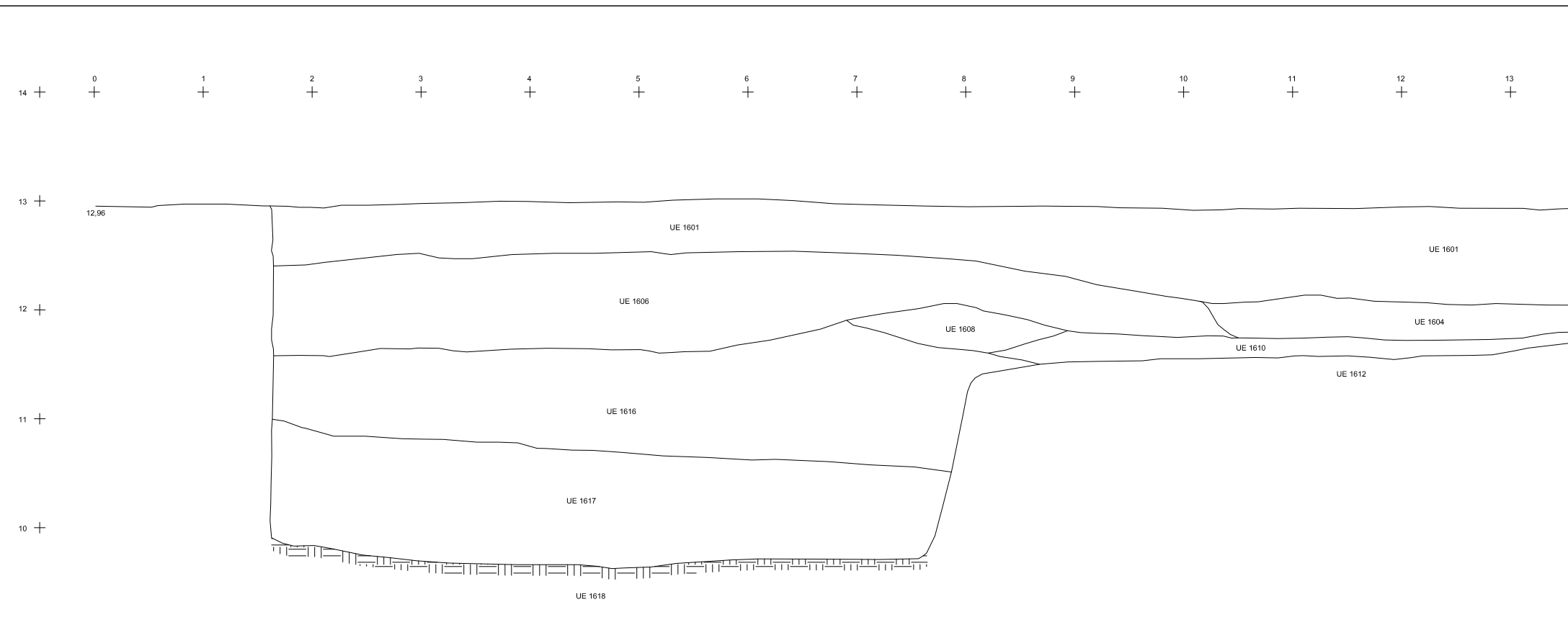
INTERVENCIÓ	Mercat de Sant Antoni, codi: 003/11		
TÍTOL DEL PLÀNOL	Planta general dels sondejos 2100 i 3100		
 <small>CARRER LLULL 57-59 08005 BARCELONA T. 935531587 F. 935531588 E-mail: codexben@codex.cat</small>	Autors:		Mario Granollers
	Direcció arqueològica:		Emiliano Hinojo
DIN A3	Escala: 1:50		Data: Gener 2012
			Núm. 6



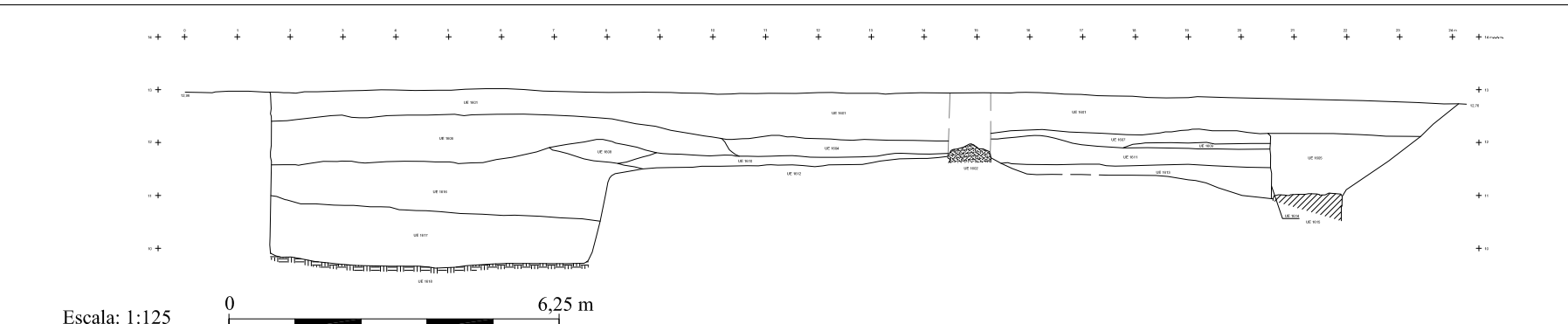


**MERCAT DE SANT ANTONI**  
BARCELONA (BARCELONÈS)

INTERVENCIÓ	Mercat de Sant Antoni, codi: 003/11		
TÍTOL DEL PLÀNOL	Planta i secció de la rasa 400		
 <small>CARRER LLULL 57-59 08005 BARCELONA T.935531587 F.935531588 E-mail: codexbcn@codex.cat</small>	Autors:		Mario Granollers
	Direcció arqueològica:		Emiliano Hinojo
DIN A3	Escala: 1:20		Data: Gener 2012
			Núm. 7



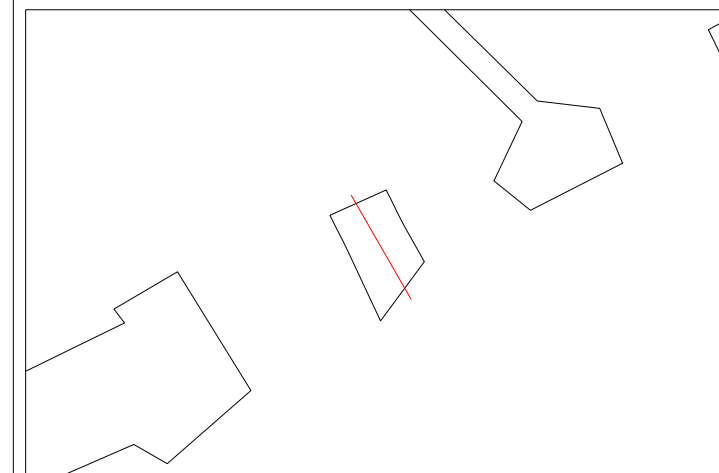
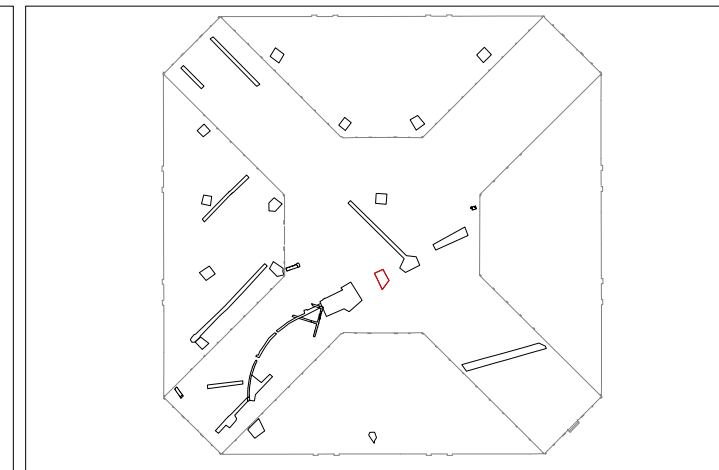
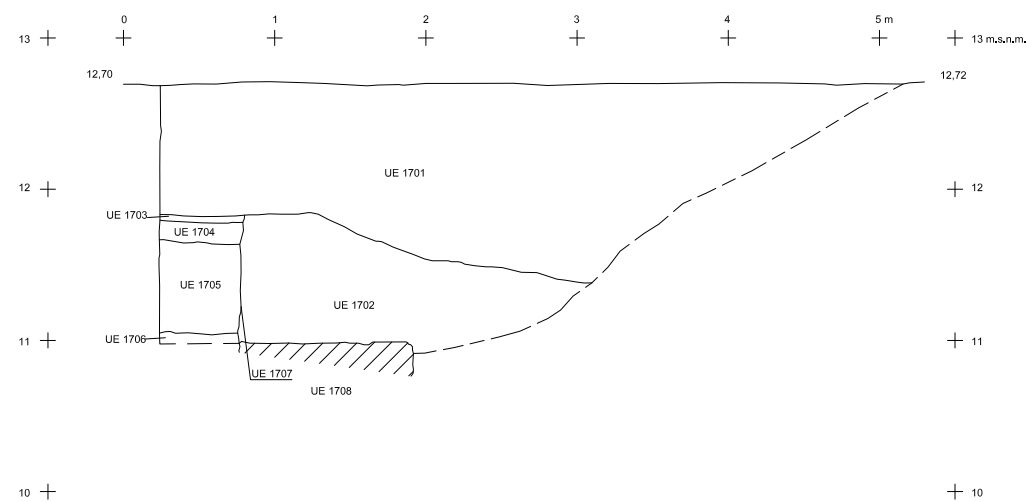
**MERCAT DE SANT ANTONI**  
BARCELONA (BARCELONÈS)





INTERVENCIÓ	Mercat de Sant Antoni, codi: 003/11
TÍTOL DEL PLÀNOL	Planta i secció de la rasa 1600
Autors:	Mario Granollers
Direcció arqueològica:	Emiliano Hinojo
DIN A3	Escala: 1:50
0	2,5 m
Data: Gener 2012	Núm. 8

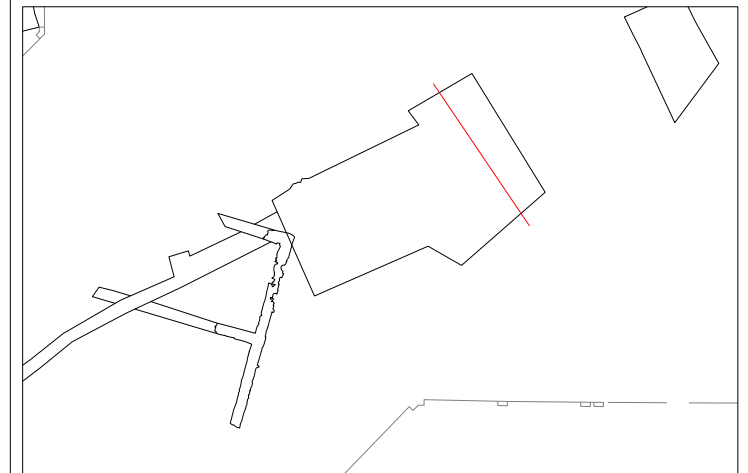
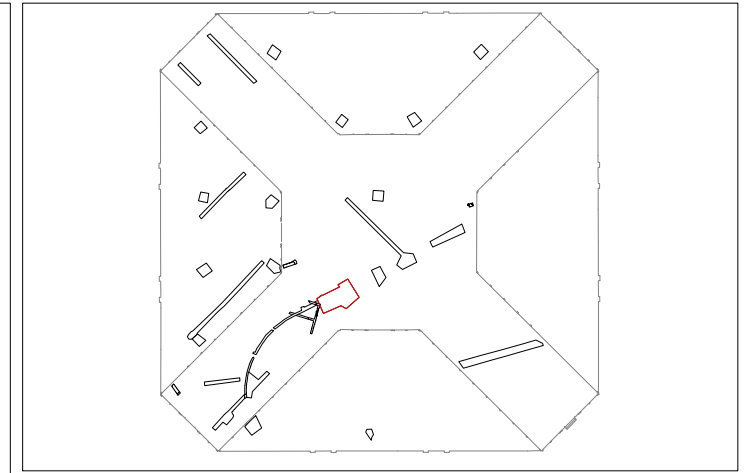
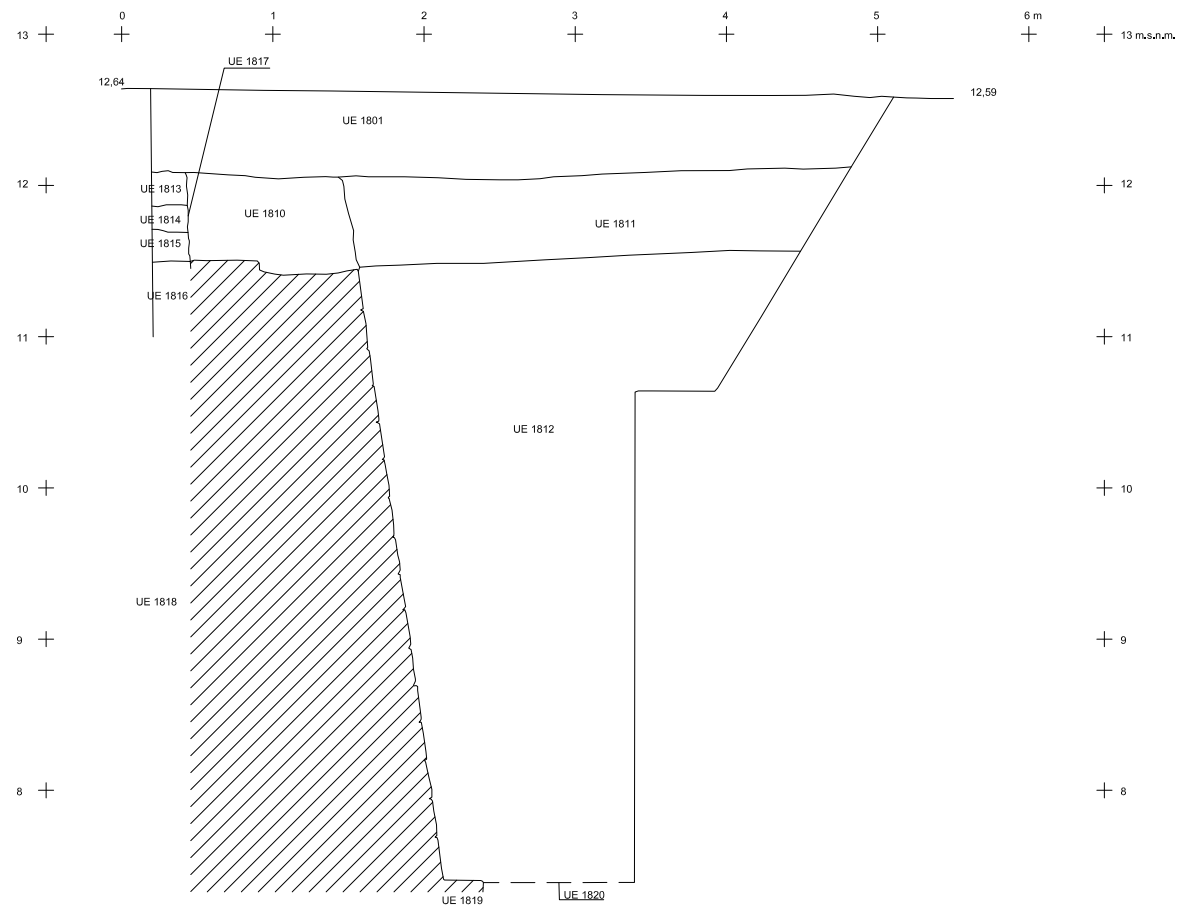


CARRER LLULL 57-59 T. 935531587 F. 935531588  
08005 BARCELONA E-mail: codexbcn@codex.cat





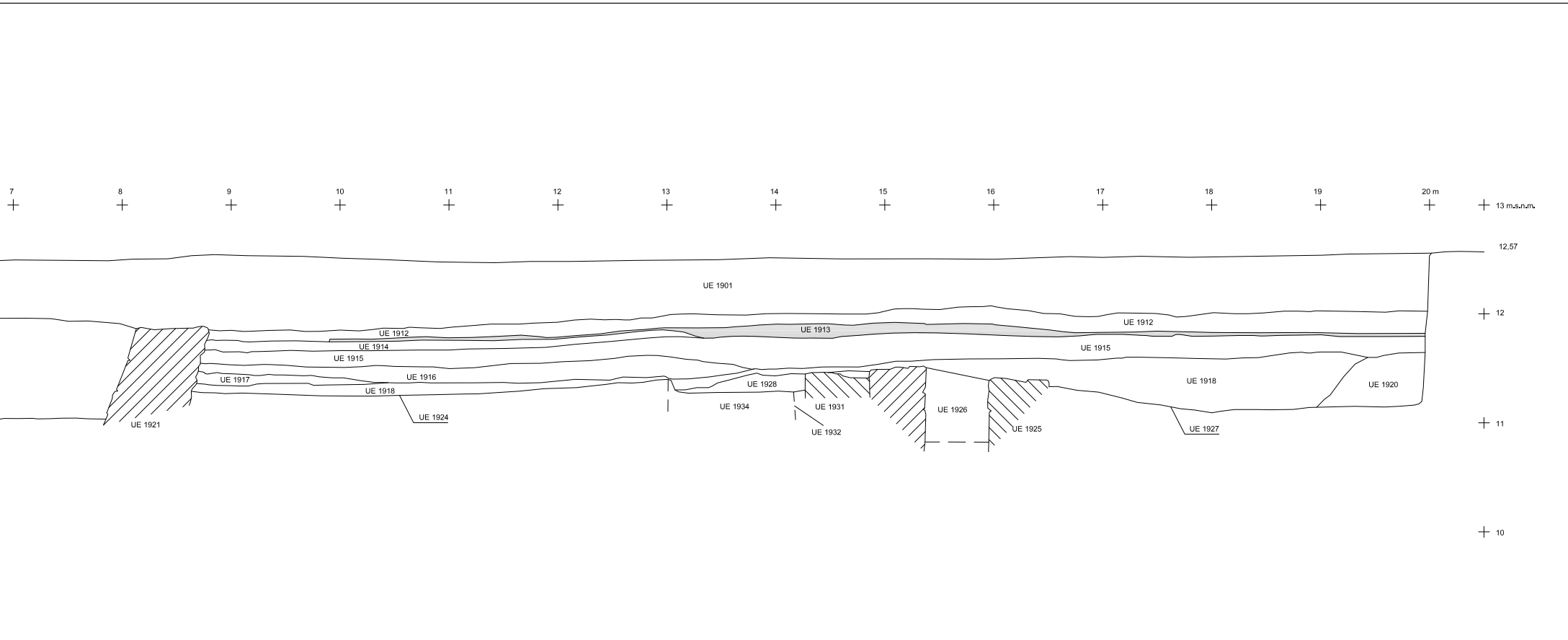
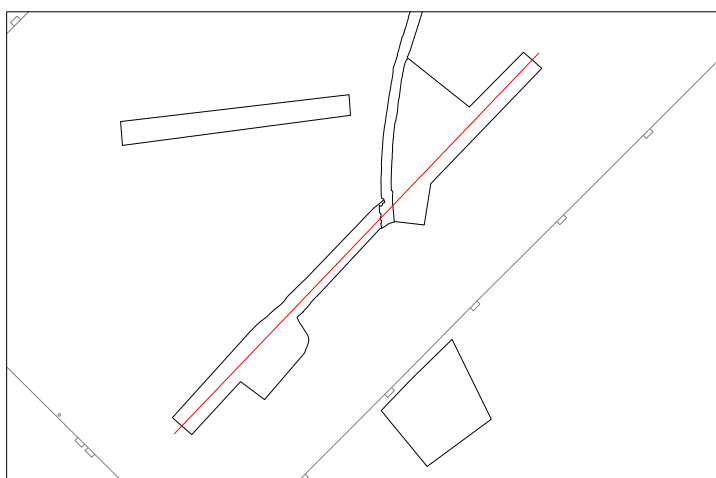
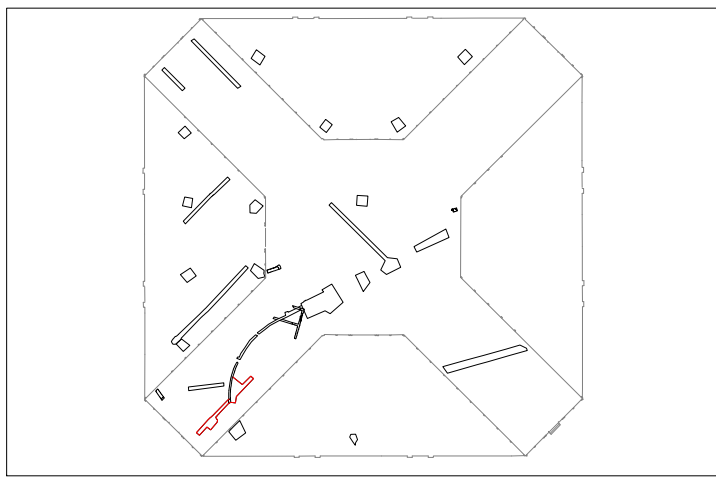
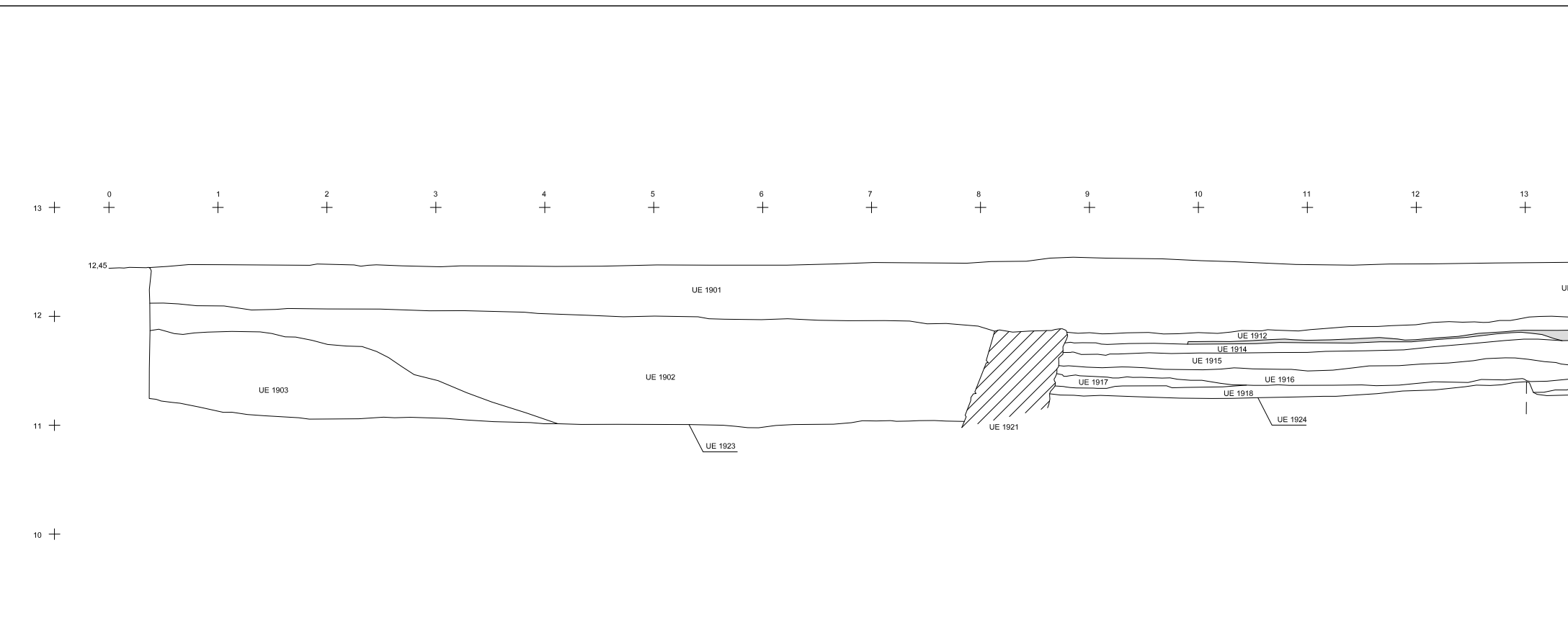
**MERCAT DE SANT ANTONI**  
BARCELONA (BARCELONÈS)

INTERVENCIÓ	Mercat de Sant Antoni, codi: 003/11		
TÍTOL DEL PLÀNOL	Planta i secció de la rasa 1700		
 <small>CARRER LLULL 57-59 08005 BARCELONA T.935531587 F.935531588 E-mail: codexbcn@codex.cat</small>	Autors:		Mario Granollers
	Direcció arqueològica:		Emiliano Hinojo
DIN A3	Escala: 1:50		Data: Gener 2012
			Núm. 9

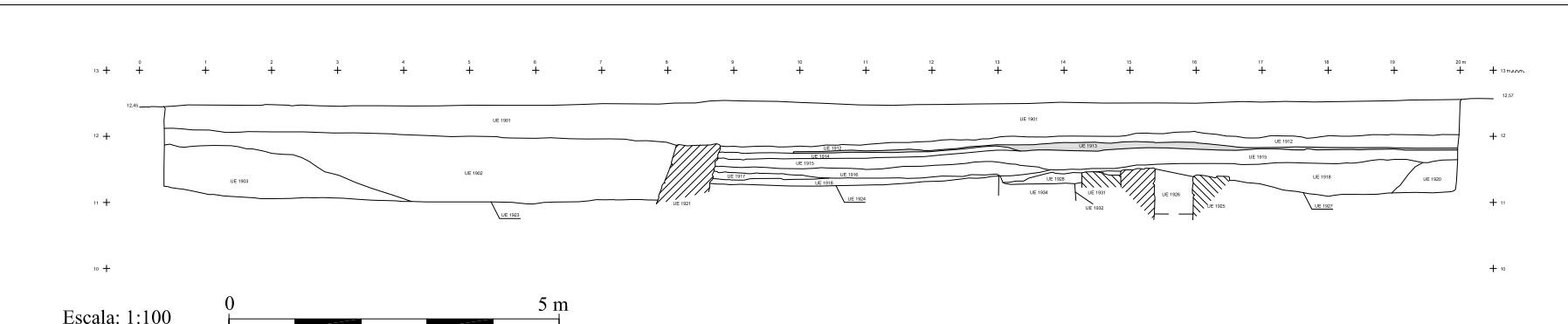




**MERCAT DE SANT ANTONI**  
BARCELONA (BARCELONÈS)

INTERVENCIÓ	Mercat de Sant Antoni, codi: 003/11		
TÍTOL DEL PLÀNOL	Planta i secció de la rasa 1800		
 <small>CARRER LLULL 57-59 08005 BARCELONA T.935531587 F. 935531588 E-mail: codexbcn@codex.cat</small>	Autors:		Mario Granollers
	Direcció arqueològica:		Emiliano Hinojo
DIN A3	Escala: 1:50		Data: Gener 2012
			Núm. 10

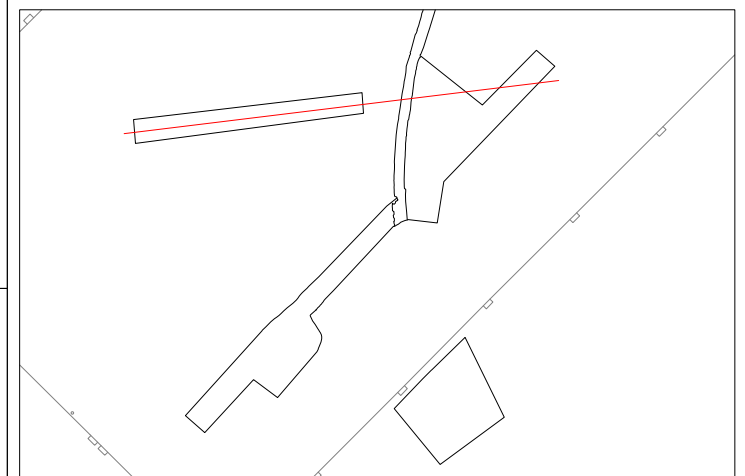
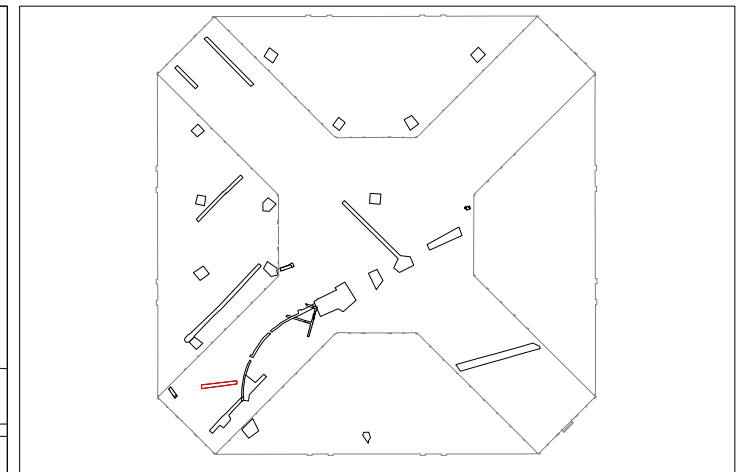
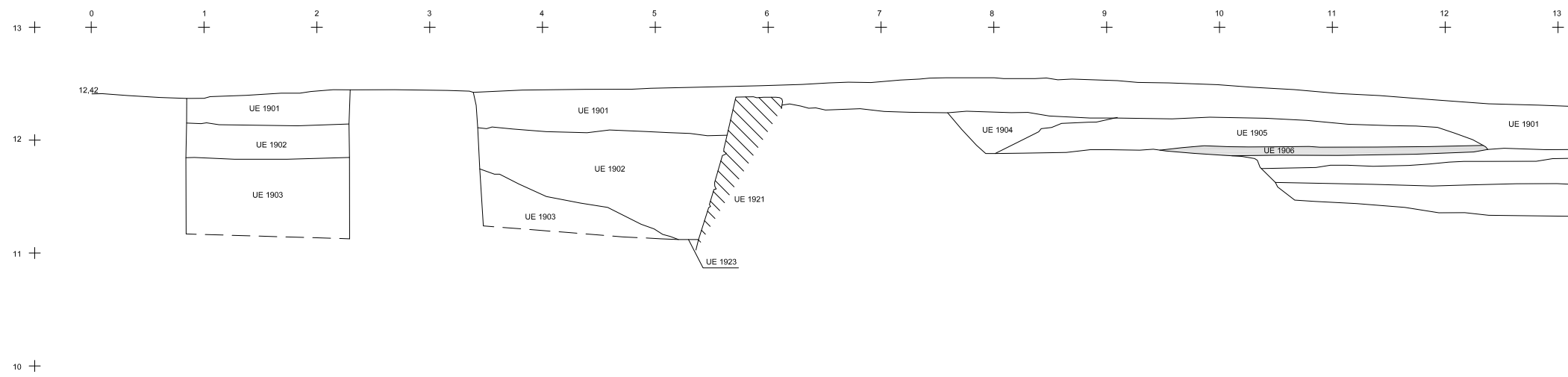


**MERCAT DE SANT ANTONI**  
BARCELONA (BARCELONÈS)

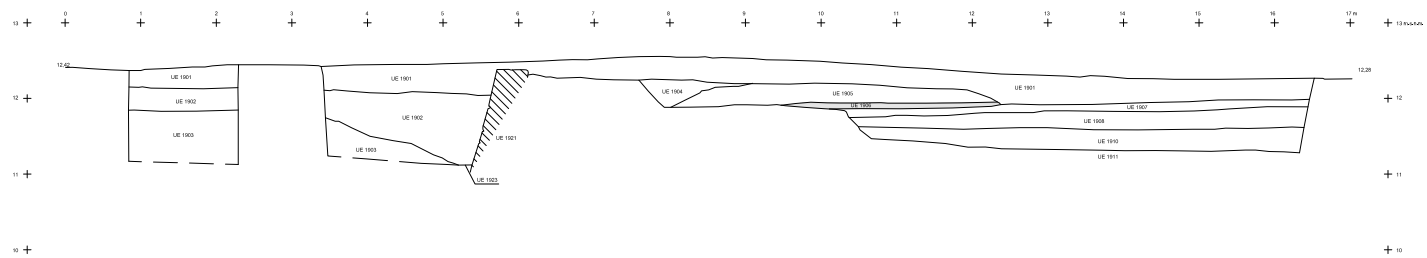
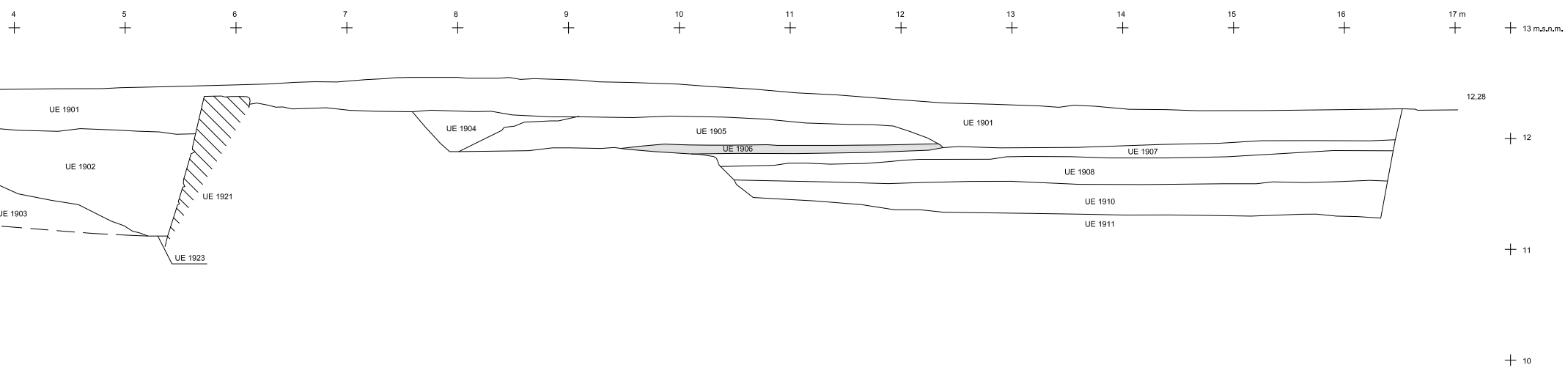


INTERVENCIÓ	Mercat de Sant Antoni, codi: 003/11
TÍTOL DEL PLÀNOL	Planta i secció de la rasa 1900
 <small>CARRER LLULL 57-59 08005 BARCELONA T.935531587 F.935531588 E-mail: codexbcn@codex.cat</small>	Autors: Mario Granollers
	Direcció arqueològica: Emiliano Hinojo
DIN A3	Escala: 1:50
	
Data: Gener 2012	Núm. 11


Escala: 1:100 





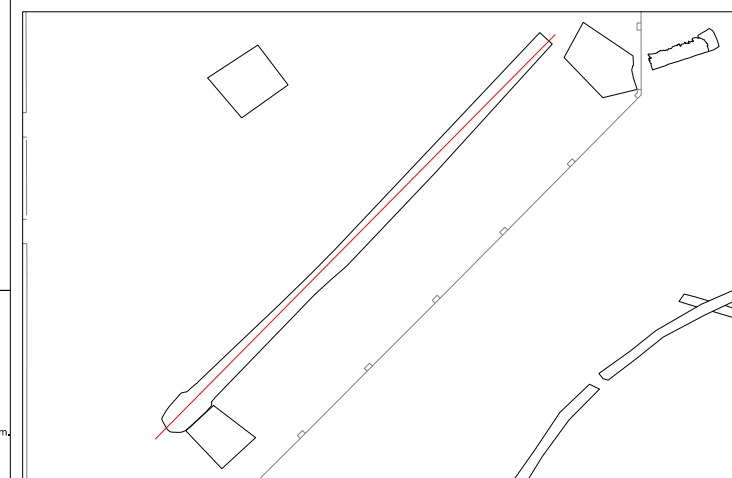
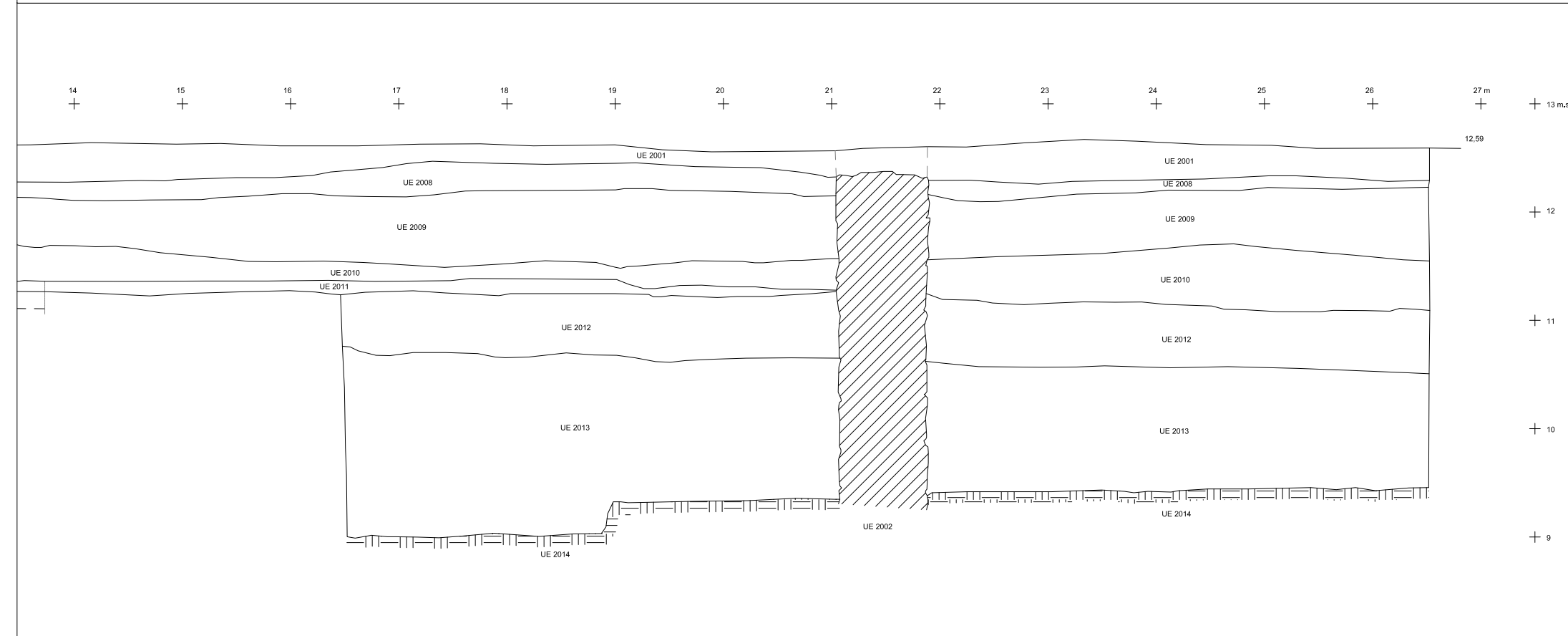
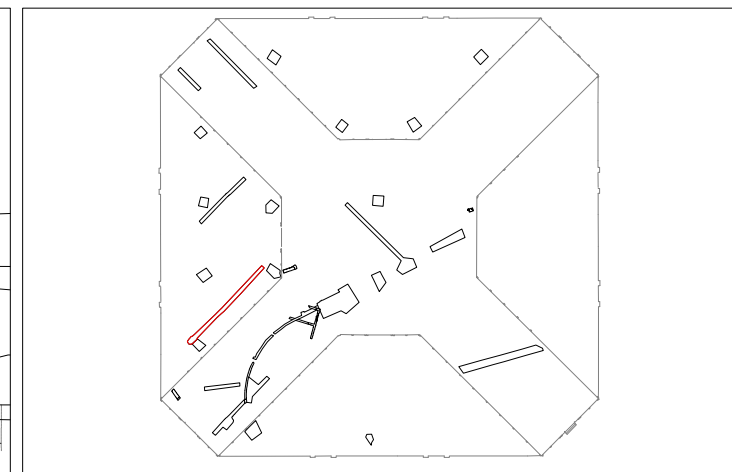
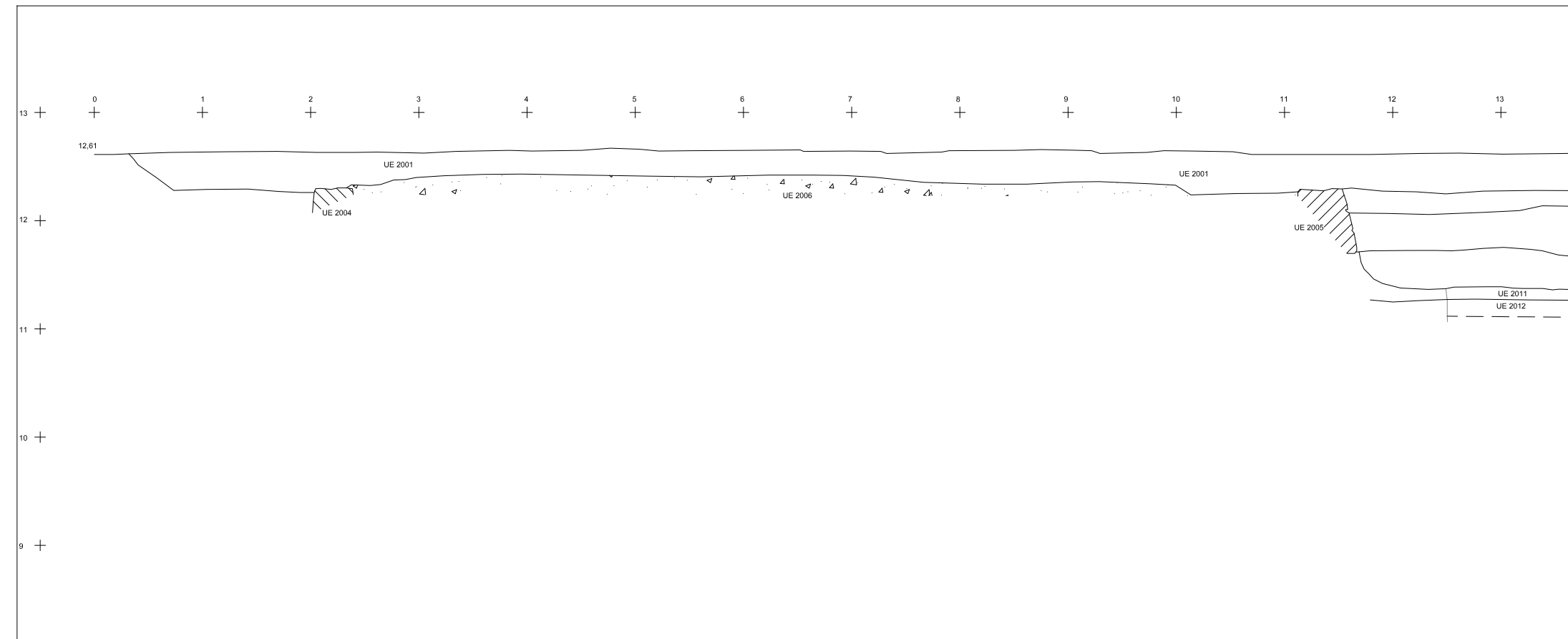
**MERCAT DE SANT ANTONI**  
BARCELONA (BARCELONÈS)



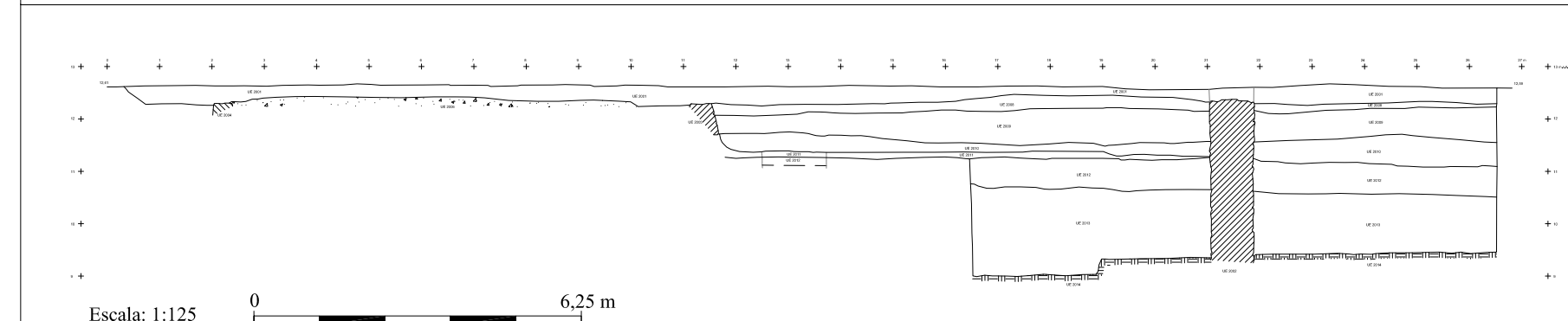
Escala: 1:100





INTERVENCIÓ	Mercat de Sant Antoni, codi: 003/11		
TÍTOL DEL PLÀNOL	Planta i secció de la rasa 1900		
 <small>CARRER LLULL 57-59 08005 BARCELONA T. 935531587 F. 935531588 E-mail: codexbcn@codex.cat</small>	Autors: Mario Granollers		
	Direcció arqueològica: Emiliano Hinojo		
DIN A3	Escala: 1:50		Data: Gener 2012
			Núm. 12


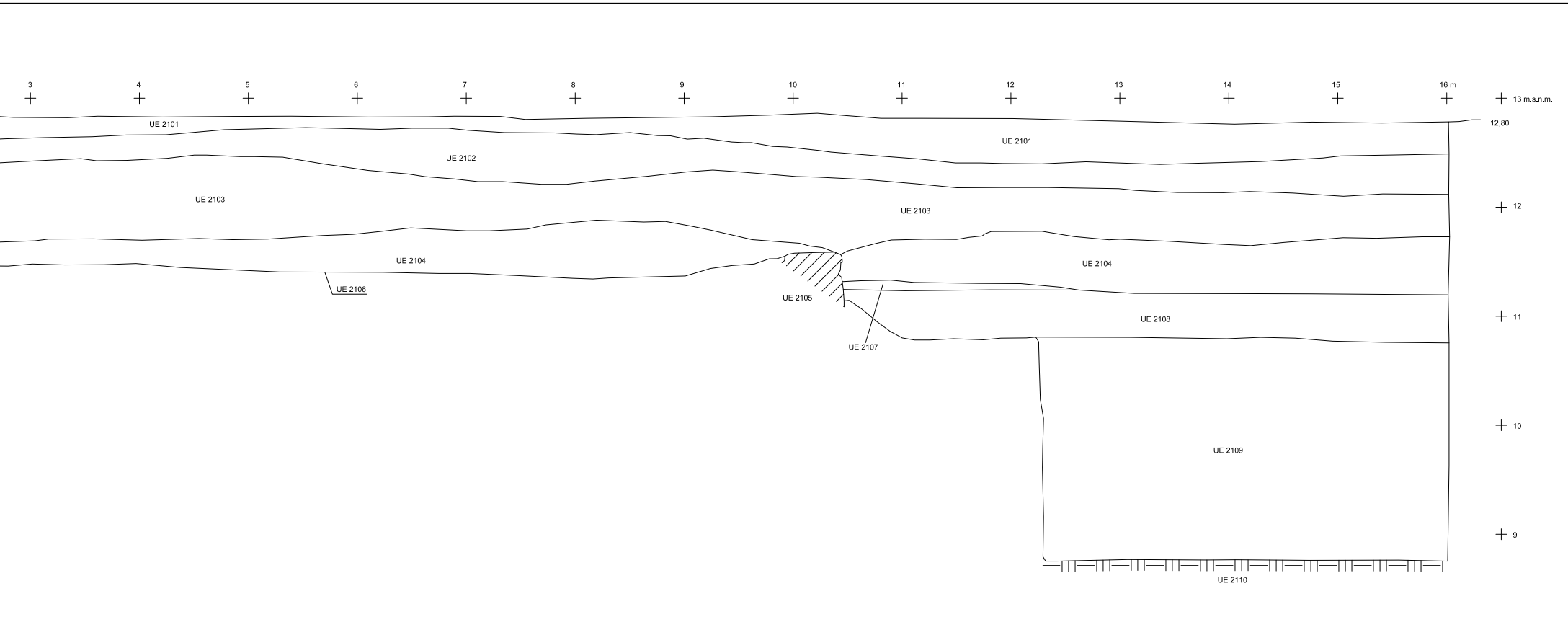
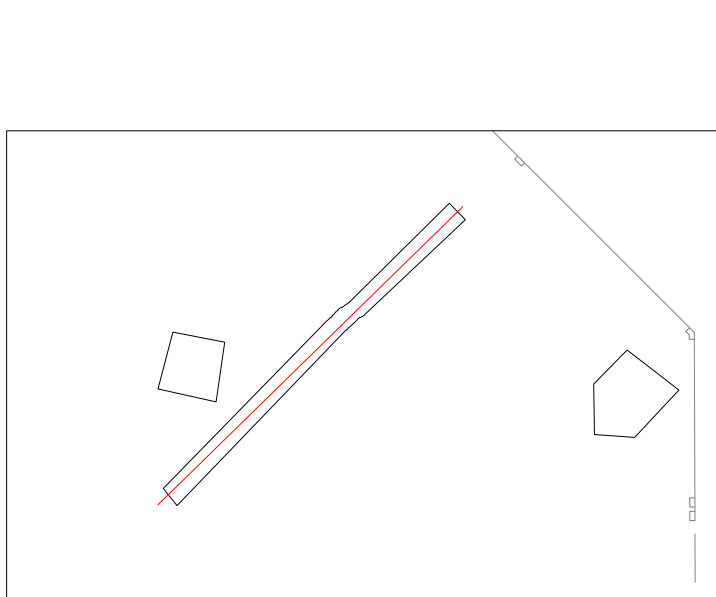
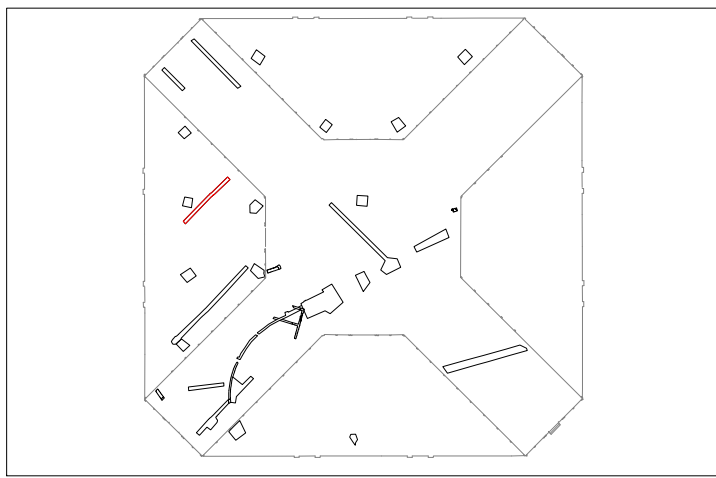



**MERCAT DE SANT ANTONI**  
BARCELONA (BARCELONÈS)

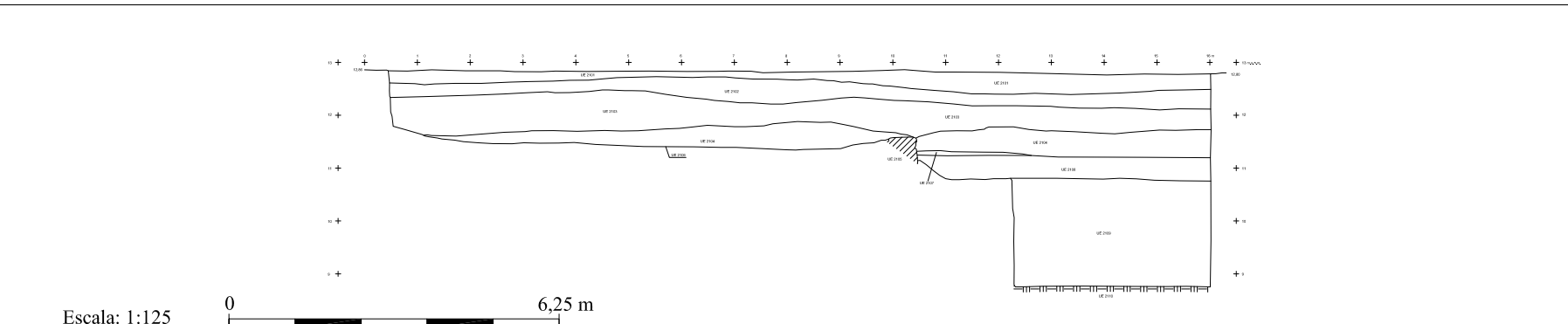


INTERVENCIÓ	Mercat de Sant Antoni, codi: 003/11	
TÍTOL DEL PLÀNOL	Planta i secció de la rasa 2000	
 <small>CARRER LLULL 57-59 08005 BARCELONA T. 935531587 F. 935531588 E-mail: codexbcn@codex.cat</small>	Autors: Mario Granollers	
	Direcció arqueològica: Emiliano Hinojo	
DIN A3	Escala: 1:50	
		Data: Gener 2012
		Núm. 13






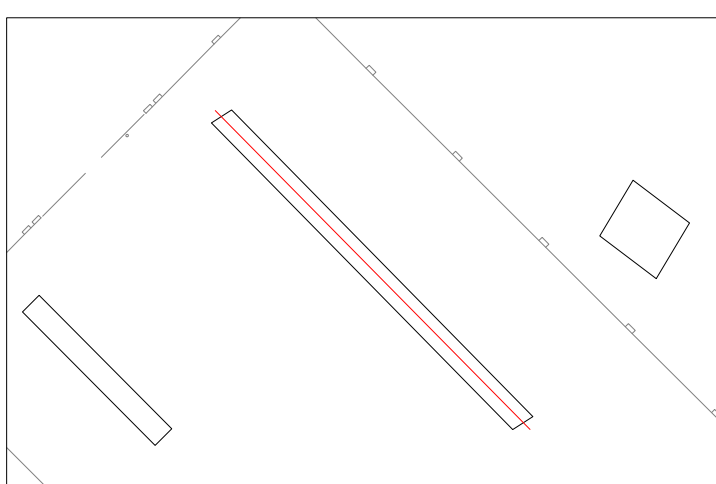
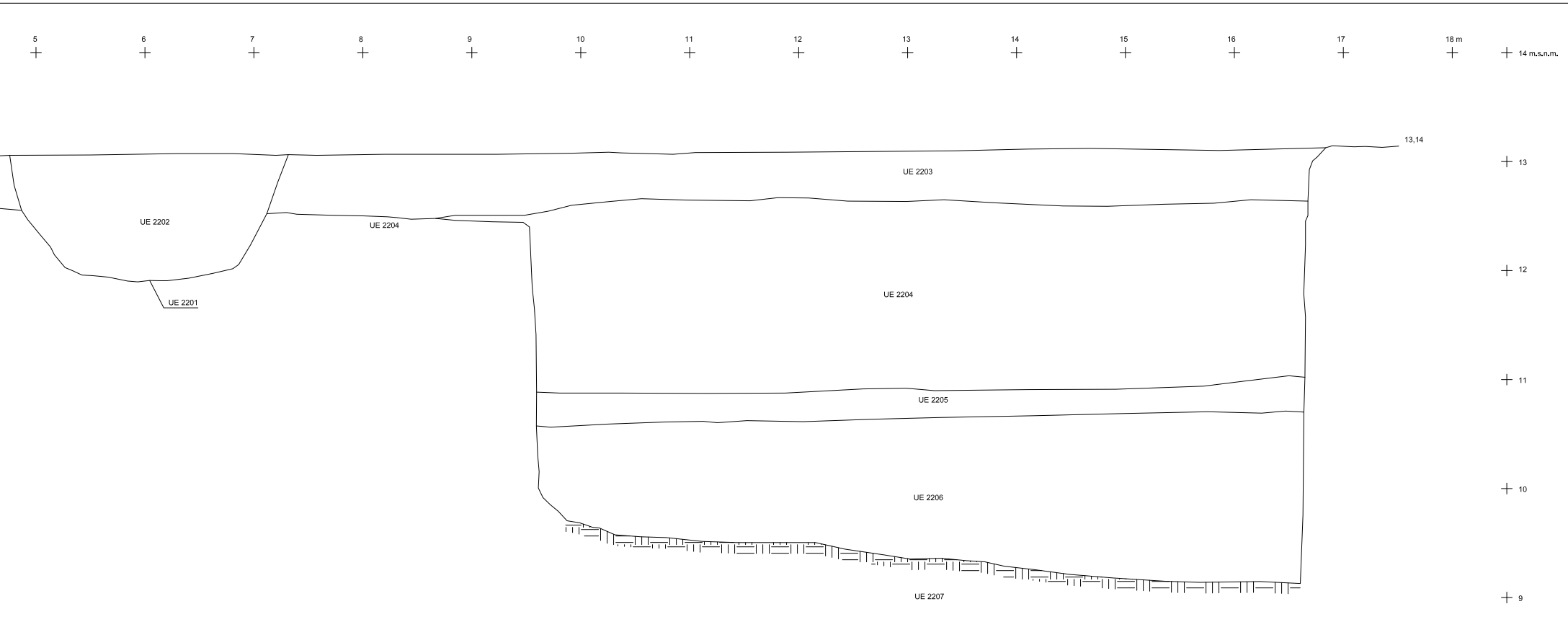
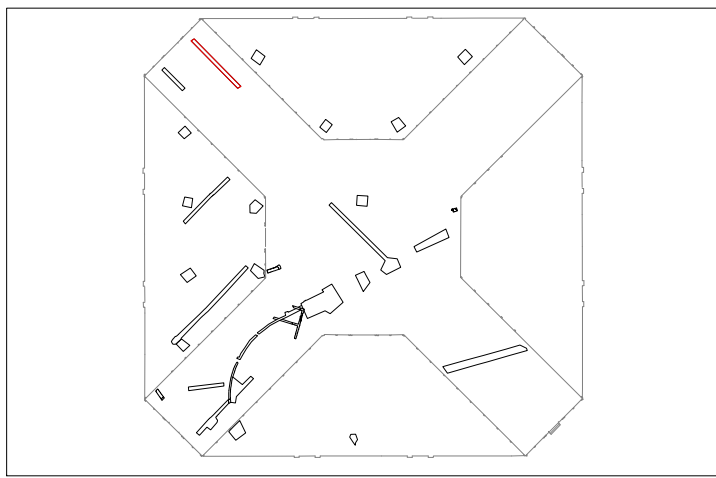
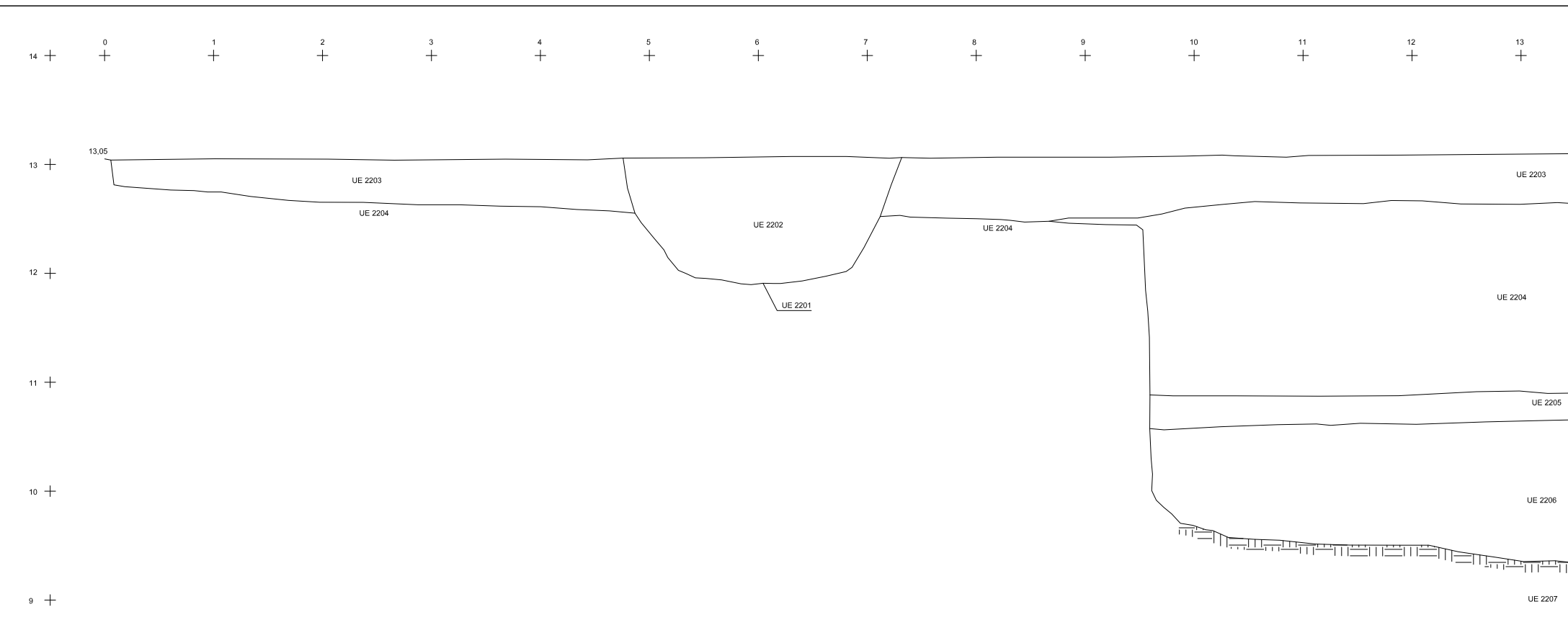
**MERCAT DE SANT ANTONI**  
BARCELONA (BARCELONÈS)



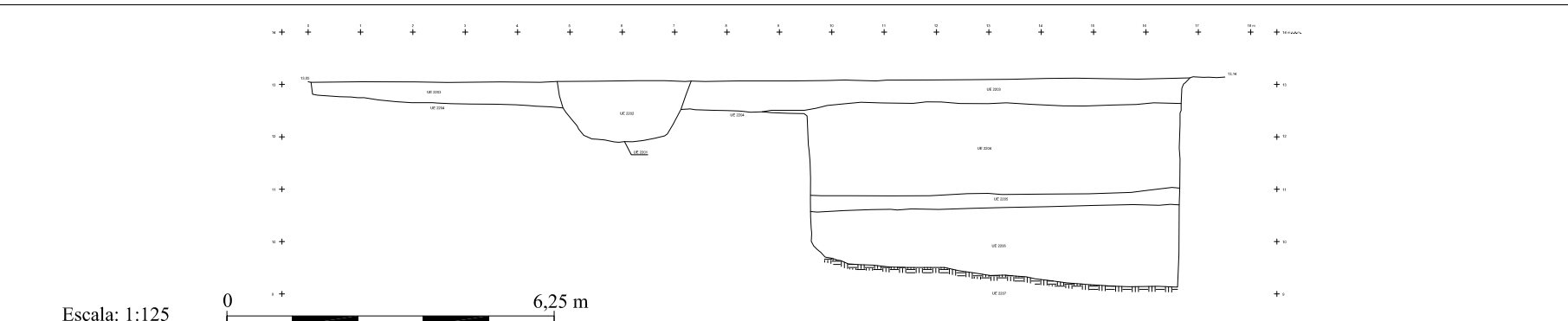
INTERVENCIÓ	Mercat de Sant Antoni, codi: 003/11			
TÍTOL DEL PLÀNOL	Planta i secció de la rasa 2100			
<p>CARRER LLULL 57-59 08005 BARCELONA T. 935531587 F. 935531588 E-mail: codexbcn@codex.cat</p>	Autors: Mario Granollers			
	Direcció arqueològica: Emiliano Hinojo			
DIN A3	Escala: 1:50	0 2,5 m	Data: Gener 2012	Núm. 14



Escala: 1:125 0 6,25 m



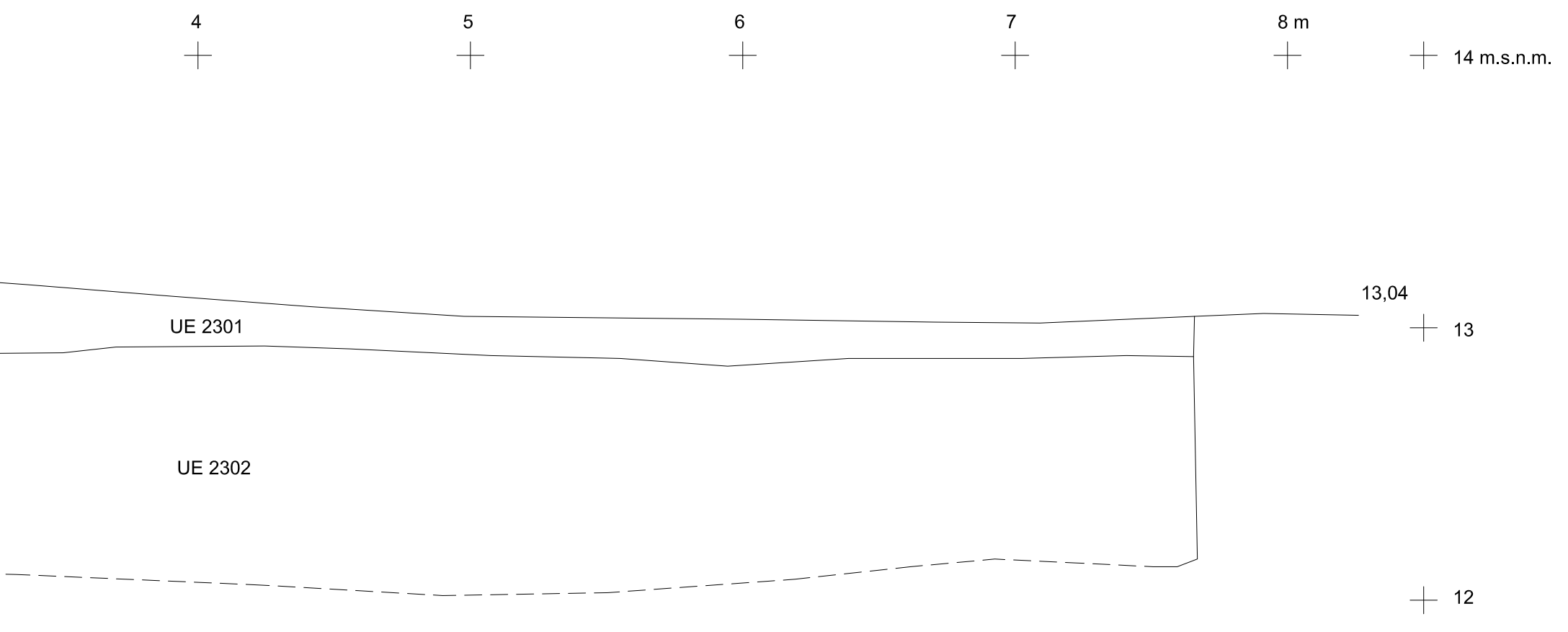
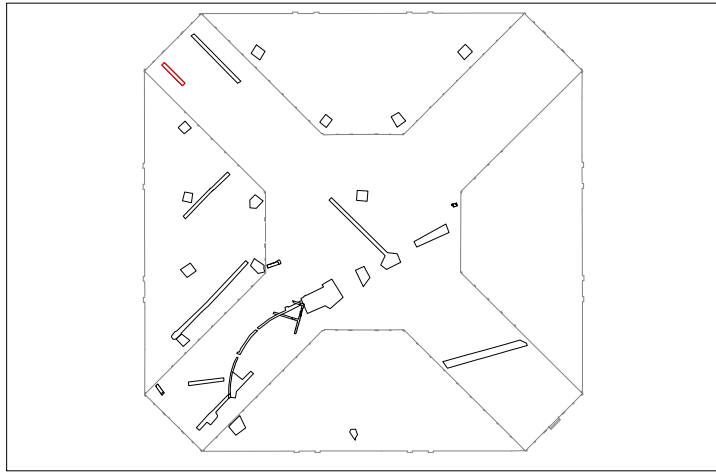
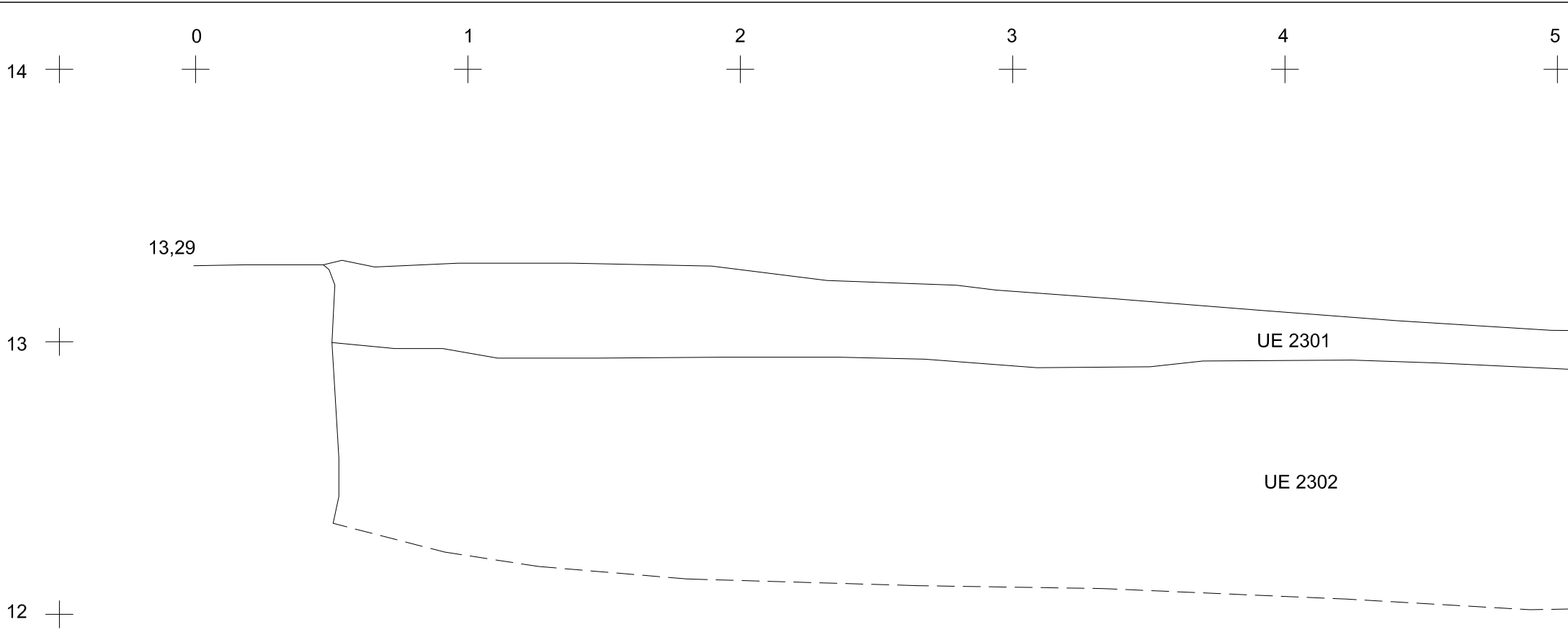


**MERCAT DE SANT ANTONI**  
BARCELONA (BARCELONÈS)

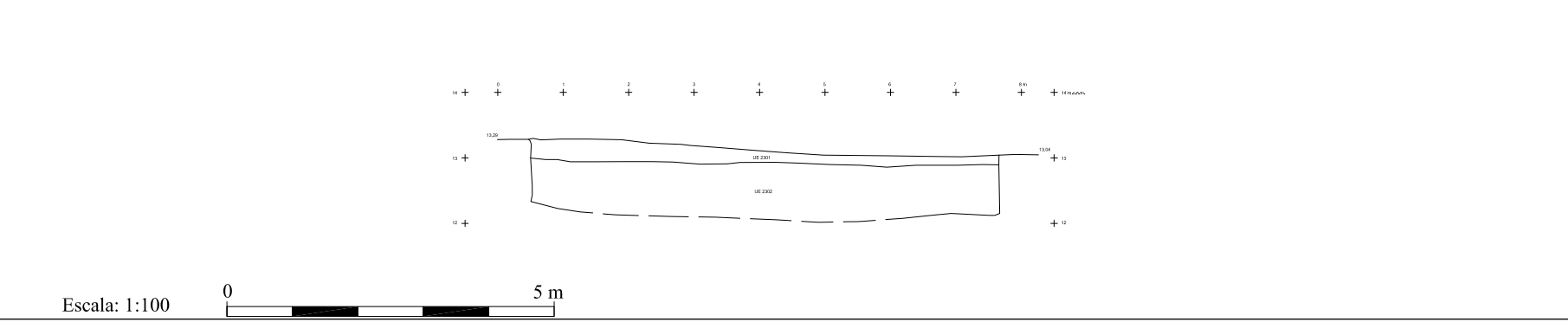



INTERVENCIÓ	Mercat de Sant Antoni, codi: 003/11	
TÍTOL DEL PLÀNOL	Planta i secció de la rasa 2200	
 <small>CARRER LLULL 57-59 08005 BARCELONA T.935531587 F. 935531588 E-mail: codexbcn@codex.cat</small>	Autors: Mario Granollers	
	Direcció arqueològica: Emiliano Hinojo	
DIN A3	Escala: 1:50	
		Data: Gener 2012
		Núm. 15

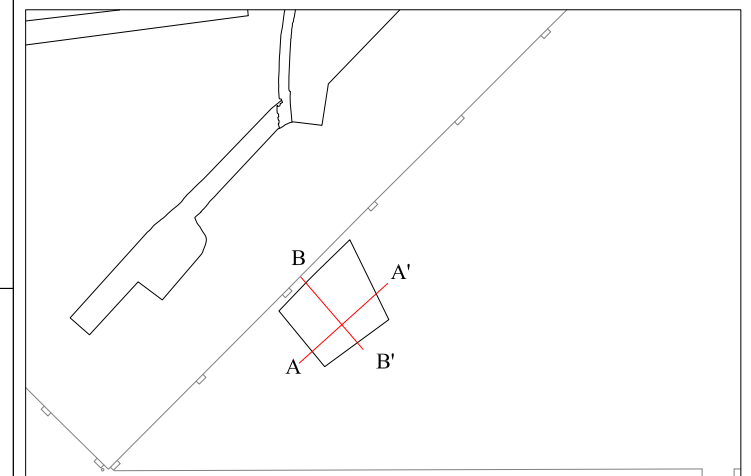
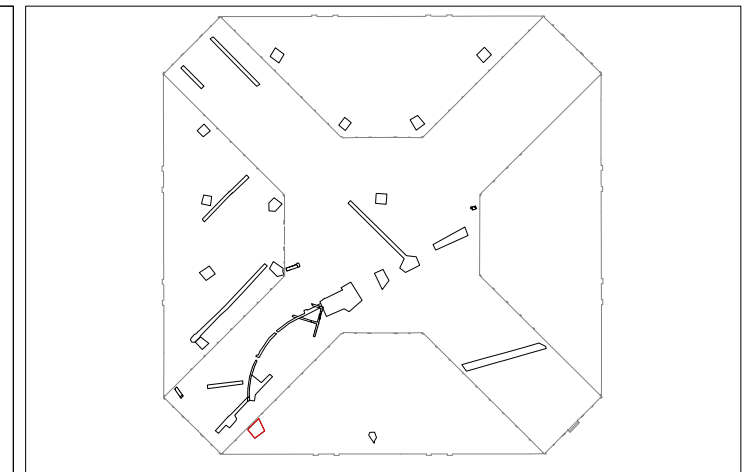
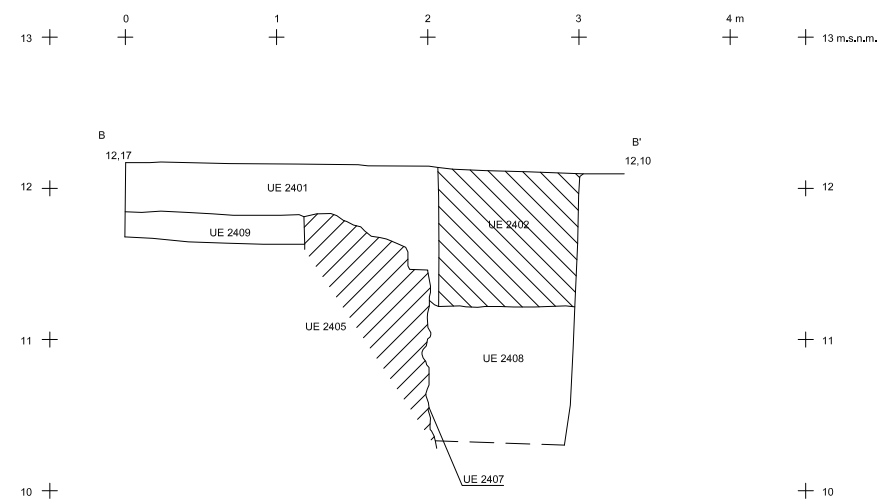
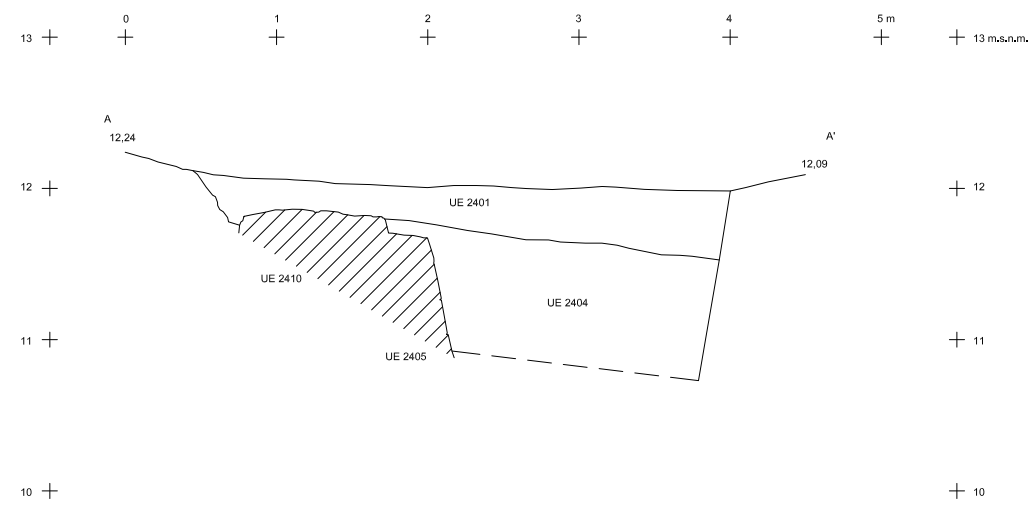
Escala: 1:125 





**MERCAT DE SANT ANTONI**  
BARCELONA (BARCELONÈS)



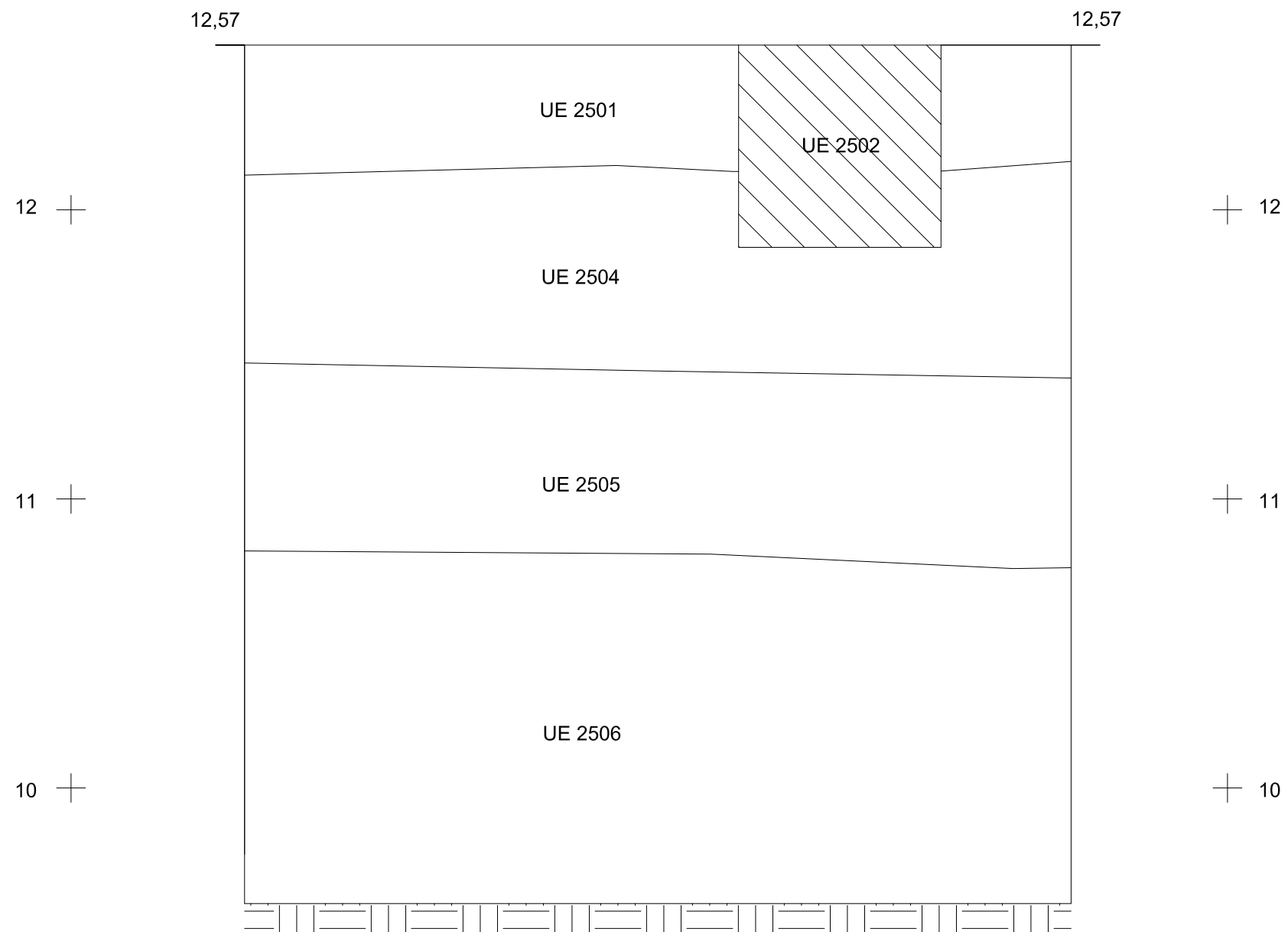
INTERVENCIÓ	Mercat de Sant Antoni, codi: 003/11			
TÍTOL DEL PLÀNOL	Planta i secció de la rasa 2300			
 <small>CARRER LLULL 57-59 08005 BARCELONA T.935531587 F. 935531588 E-mail: codexbcn@codex.cat</small>	Autors: Mario Granollers			
	Direcció arqueològica: Emiliano Hinojo			
DIN A3	Escala: 1:20	0 1 m	Data: Gener 2012	Núm. 16



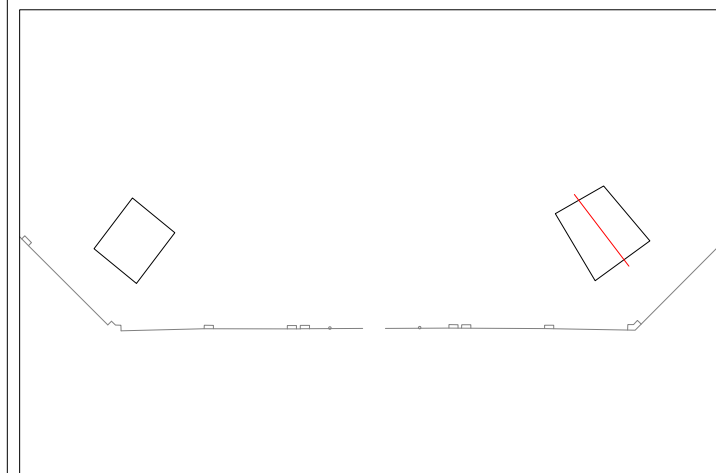
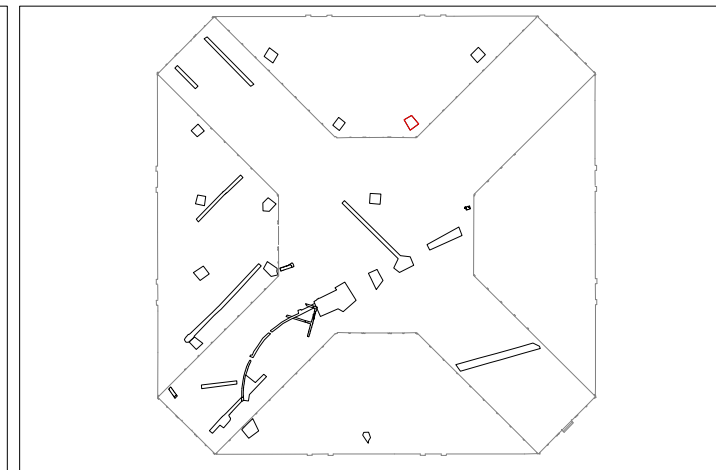
**MERCAT DE SANT ANTONI**  
BARCELONA (BARCELONÈS)

INTERVENCIÓ	Mercat de Sant Antoni, codi: 003/11		
TÍTOL DEL PLÀNOL	Plantes i seccions de la rasa 2400		
 <small>CARRER LLULL 57-59 08005 BARCELONA T.935531587 F.935531588 E-mail: codexbcn@codex.cat</small>	Autors: Mario Granollers		
	Direcció arqueològica: Emiliano Hinojo		
DIN A3	Escala: 1:50		Data: Gener 2012
			Núm. 17



13 + 0 1 2 3 m + 13 m.s.n.m.

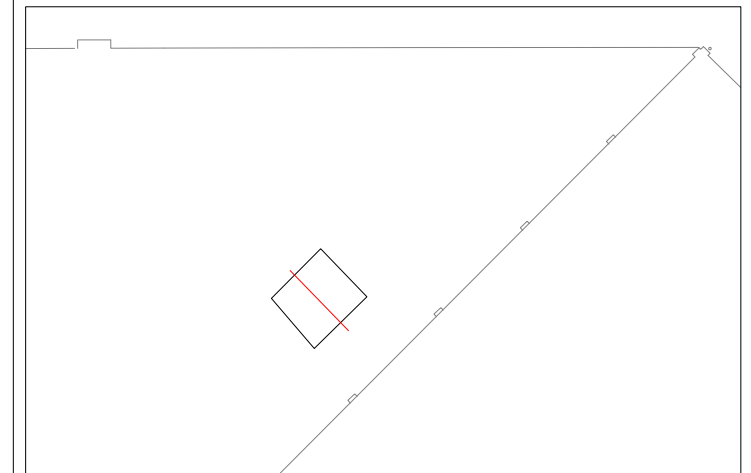
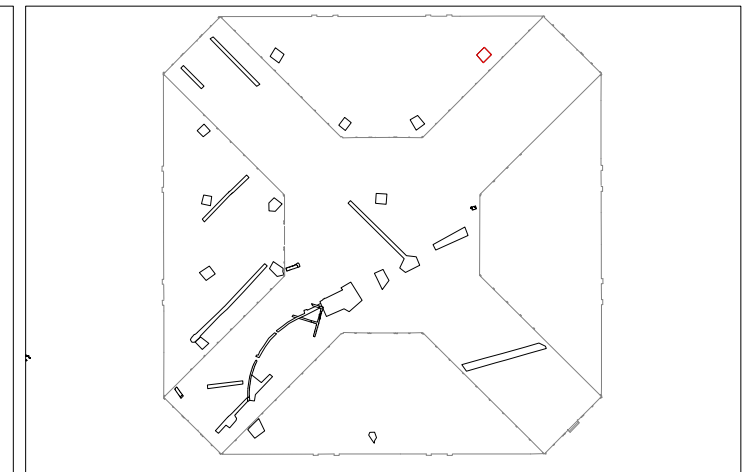
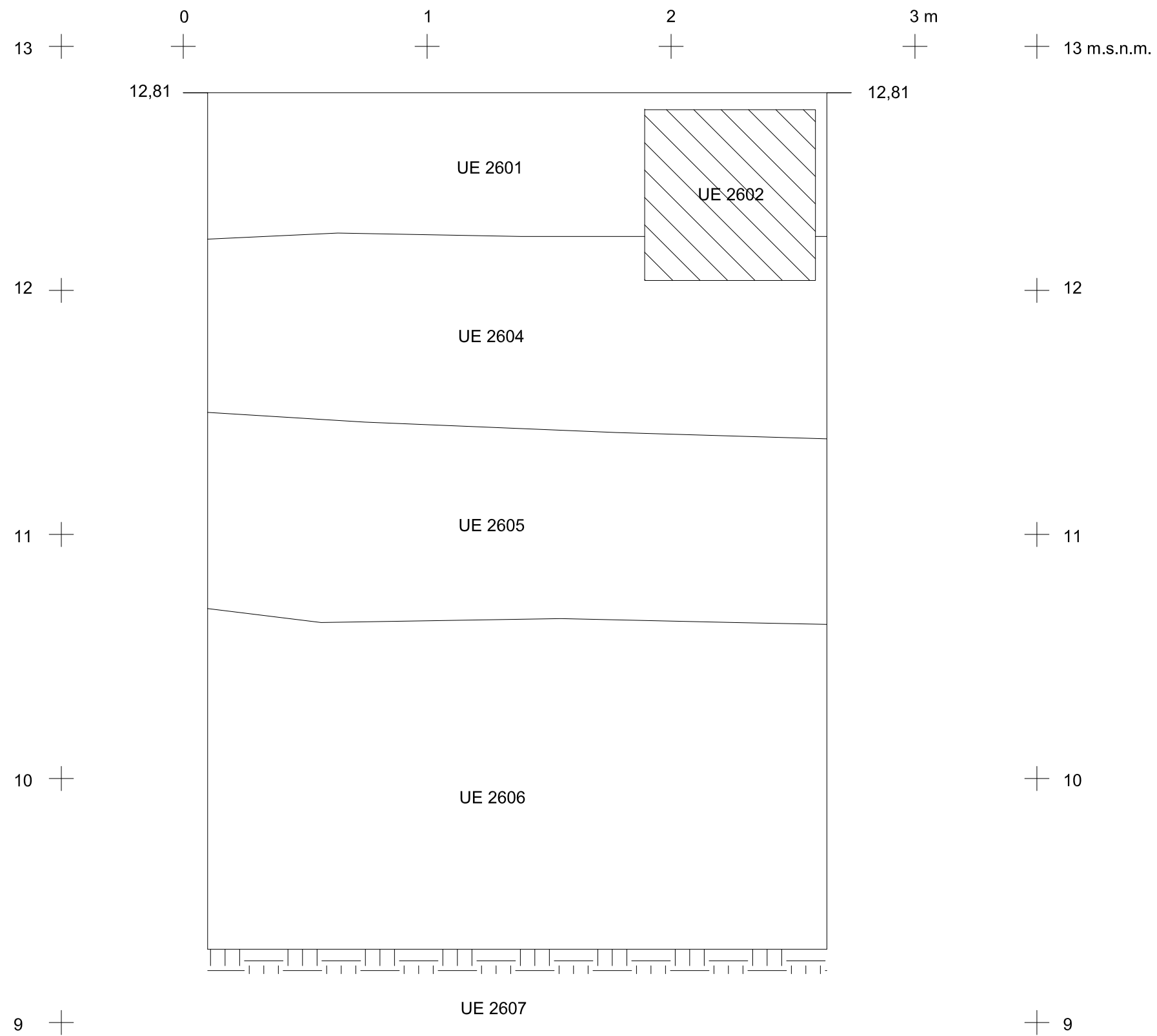


UE 2507





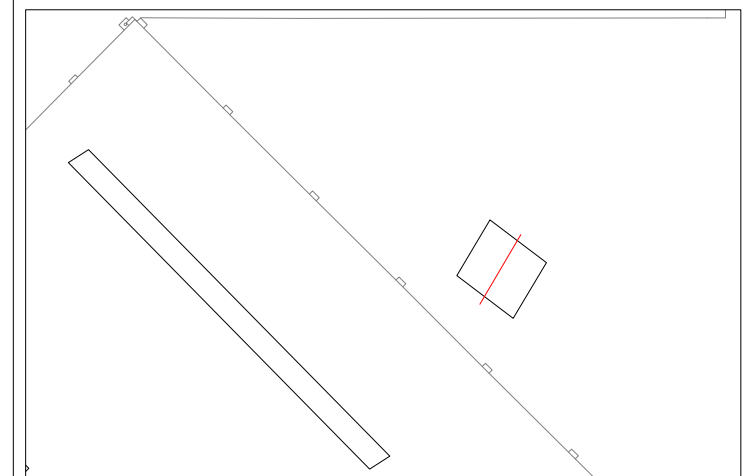
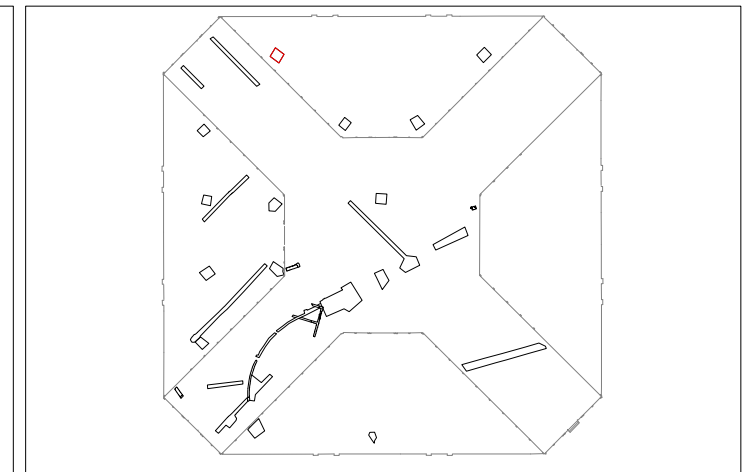
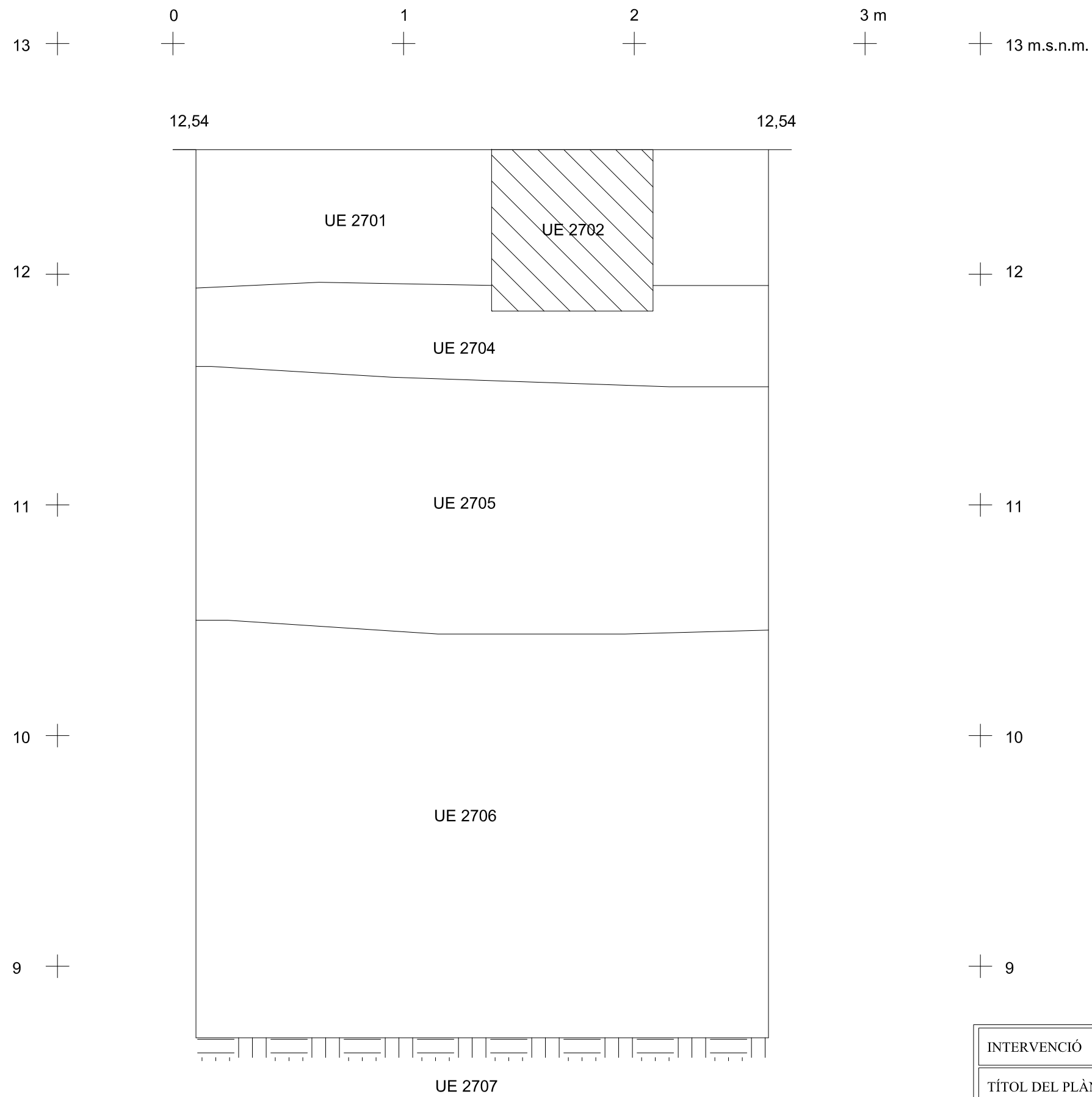
**MERCAT DE SANT ANTONI**  
BARCELONA (BARCELONÈS)

INTERVENCIÓ	Mercat de Sant Antoni, codi: 003/11		
TÍTOL DEL PLÀNOL	Planta i secció de la rasa 2500		
 <small>CARRER LLULL 57-59 08005 BARCELONA T.935531587 F.935531588 E-mail: codexbcn@codex.cat</small>	Autors:		Mario Granollers
	Direcció arqueològica:		Emiliano Hinojo
DIN A3	Escala: 1:20		Data: Gener 2012
			Núm. 18






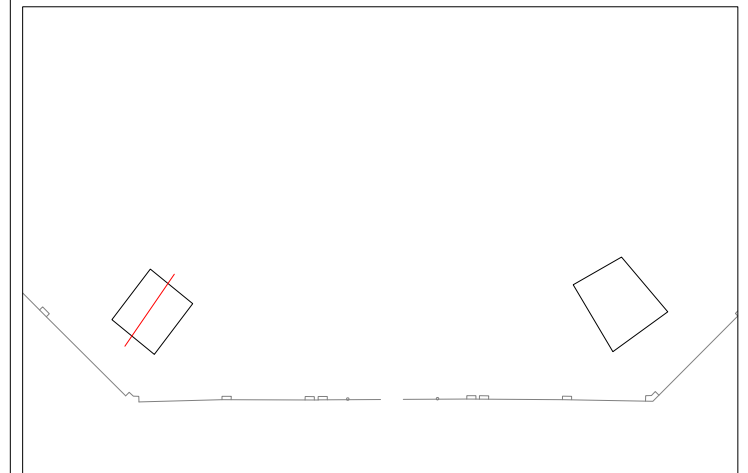
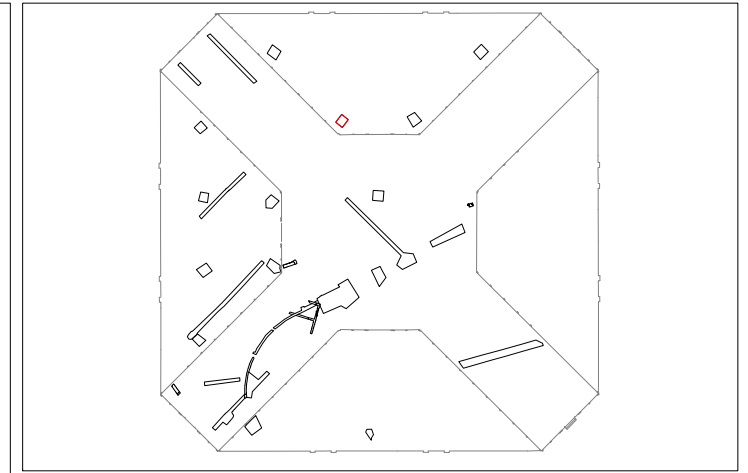
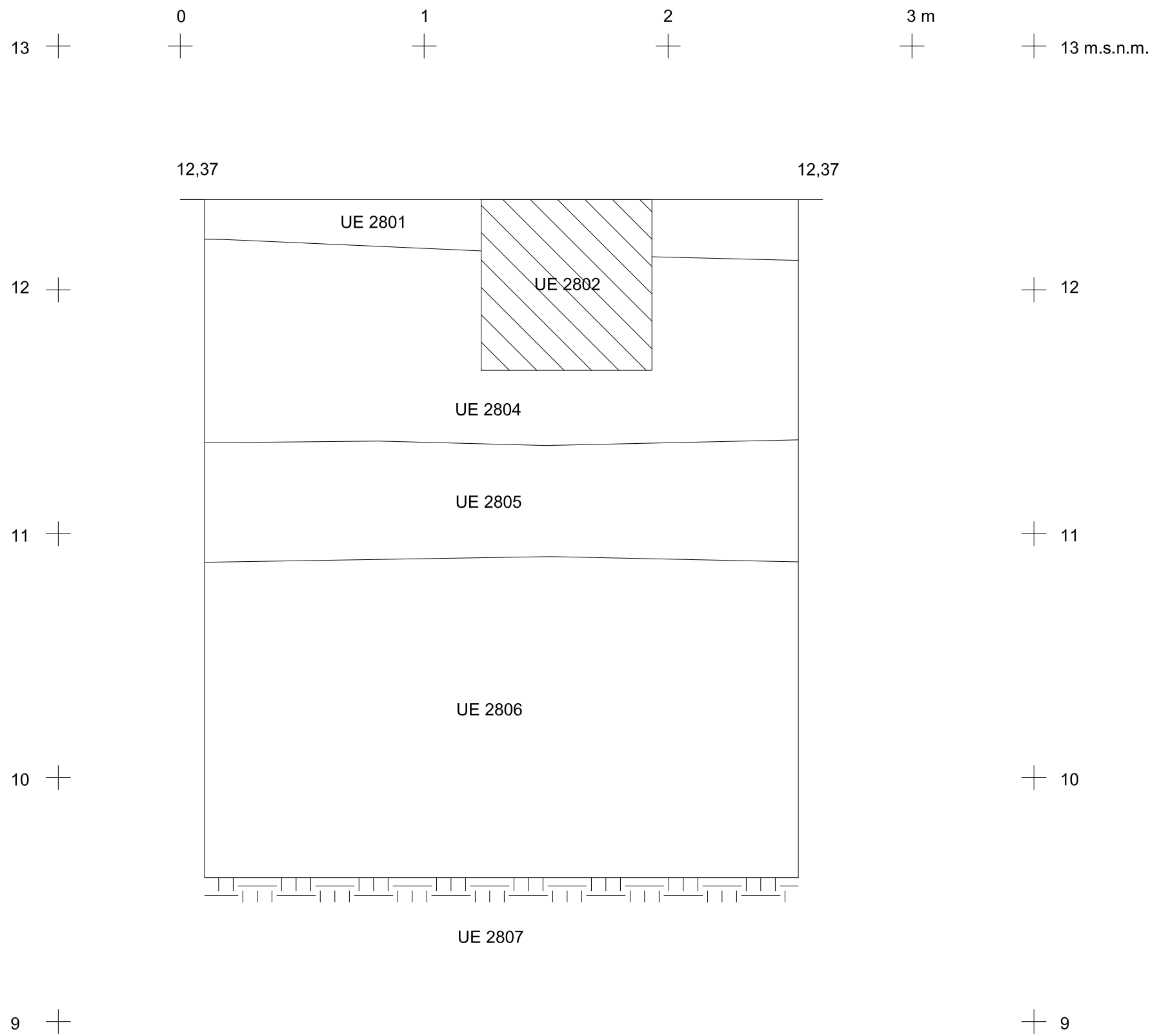
**MERCAT DE SANT ANTONI**  
BARCELONA (BARCELONÈS)

INTERVENCIÓ	Mercat de Sant Antoni, codi: 003/11		
TÍTOL DEL PLÀNOL	Planta i secció de la rasa 2600		
 <small>CARRER LLULL 57-59 08005 BARCELONA T.935531587 F. 935531588 E-mail: codexbcn@codex.cat</small>	Autors:		Mario Granollers
	Direcció arqueològica:		Emiliano Hinojo
DIN A3	Escala: 1:20		Data: Gener 2012
			Núm. 19





**MERCAT DE SANT ANTONI**  
BARCELONA (BARCELONÈS)

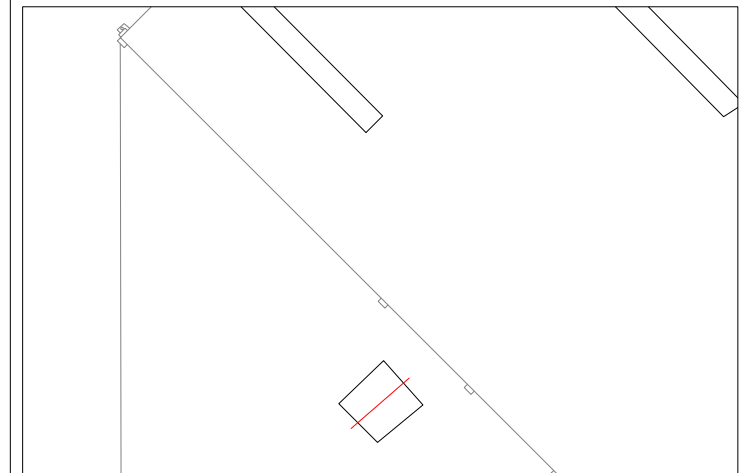
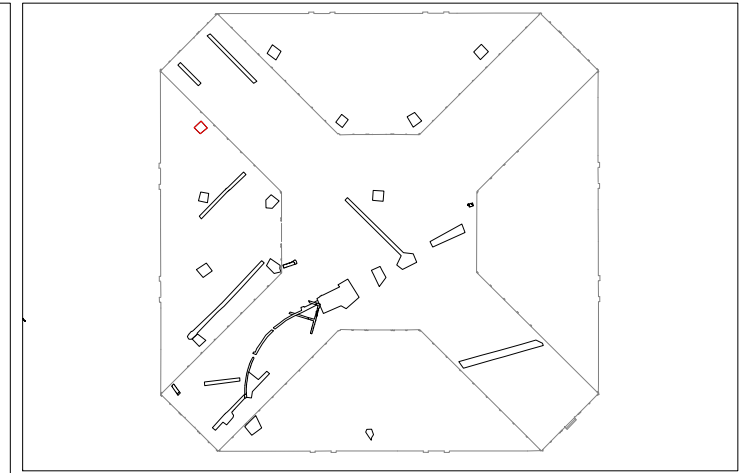
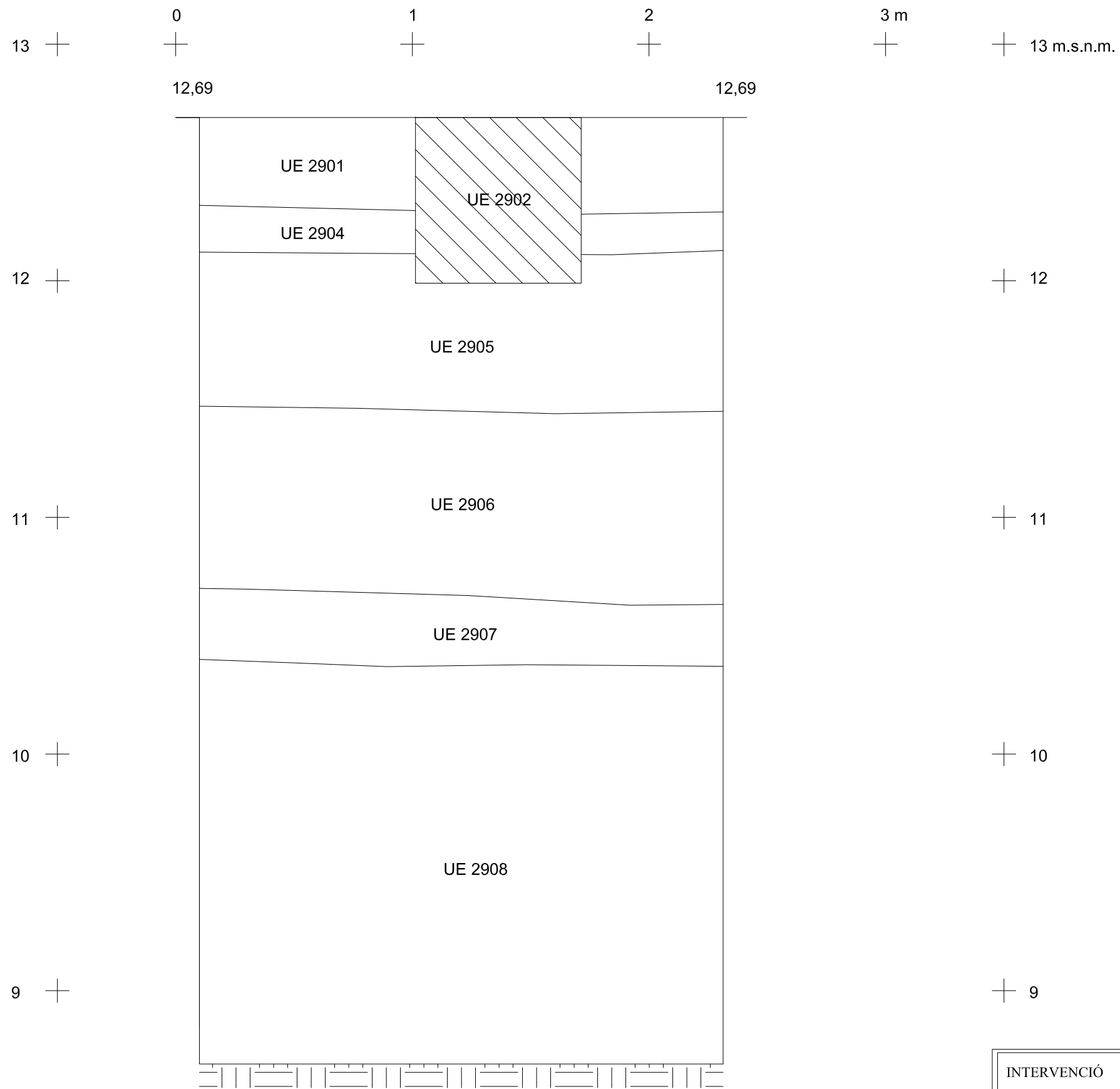
INTERVENCIÓ	Mercat de Sant Antoni, codi: 003/11		
TÍTOL DEL PLÀNOL	Planta i secció de la rasa 2700		
 <small>CARRER LLULL 57-59 08005 BARCELONA T.935531587 F.935531588 E-mail: codexbcn@codex.cat</small>	Autors:		Mario Granollers
	Direcció arqueològica:		Emiliano Hinojo
DIN A3	Escala: 1:20		Data: Gener 2012
			Núm. 20





**MERCAT DE SANT ANTONI**  
BARCELONA (BARCELONÈS)

INTERVENCIÓ	Mercat de Sant Antoni, codi: 003/11		
TÍTOL DEL PLÀNOL	Planta i secció de la rasa 2800		
 <small>CARRER LLULL 57-59 08005 BARCELONA T.935531587 F.935531588 E-mail: codexbcn@codex.cat</small>	Autors:		Mario Granollers
	Direcció arqueològica:		Emiliano Hinojo
DIN A3	Escala: 1:20		Data: Gener 2012
			Núm. 21

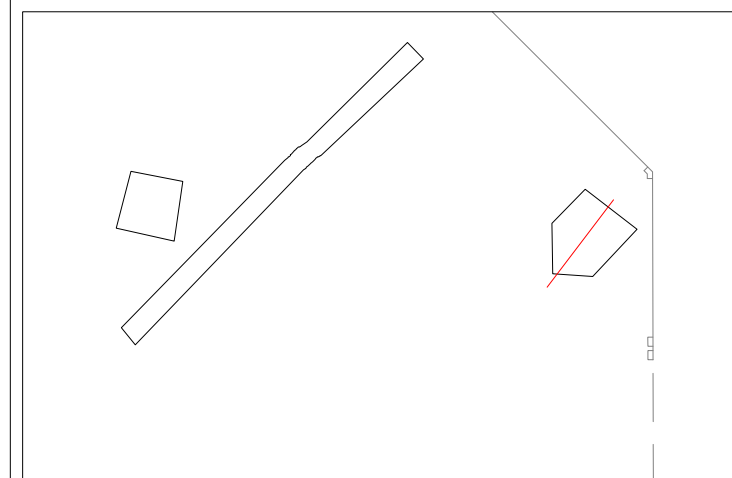
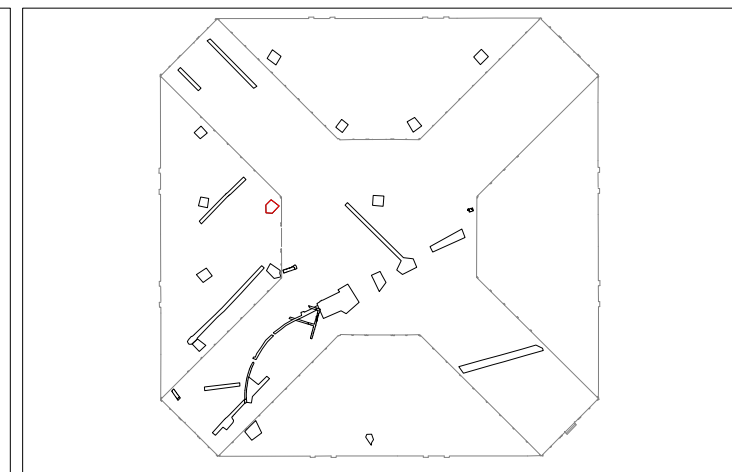
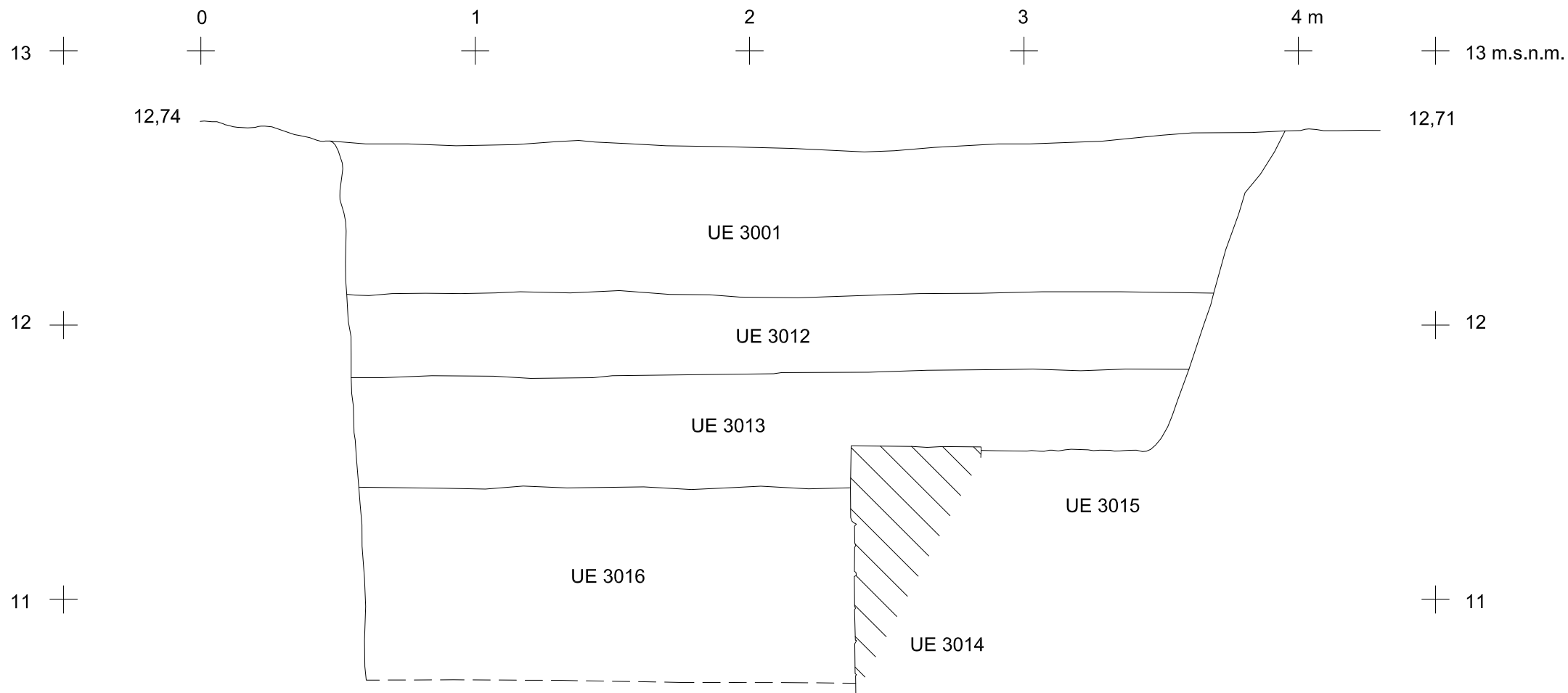






**MERCAT DE SANT ANTONI**  
BARCELONA (BARCELONÈS)

INTERVENCIÓ	Mercat de Sant Antoni, codi: 003/11		
TÍTOL DEL PLÀNOL	Planta i secció de la rasa 2900		
 <small>CARRER LLULL 57-59 08005 BARCELONA T.935531587 F.935531588 E-mail: codexbcn@codex.cat</small>	Autors:		Mario Granollers
	Direcció arqueològica:		Emiliano Hinojo
DIN A3	Escala: 1:20		Data: Gener 2012
			Núm. 22





**MERCAT DE SANT ANTONI**  
BARCELONA (BARCELONÈS)

INTERVENCIÓ	Mercat de Sant Antoni, codi: 003/11		
TÍTOL DEL PLÀNOL	Planta i secció de la rasa 3000		
 <small>CARRER LLULL 57-59 08005 BARCELONA T.935531587 F.935531588 E-mail: codexbcn@codex.cat</small>	Autors:		Mario Granollers
	Direcció arqueològica:		Emiliano Hinojo
DIN A3	Escala: 1:20		Data: Gener 2012
			Núm. 23

14 + 0 1 2 3 m + 14 m.s.n.m.


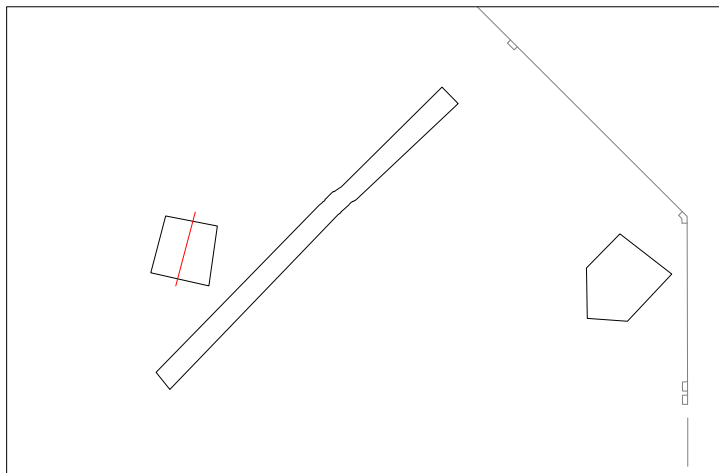
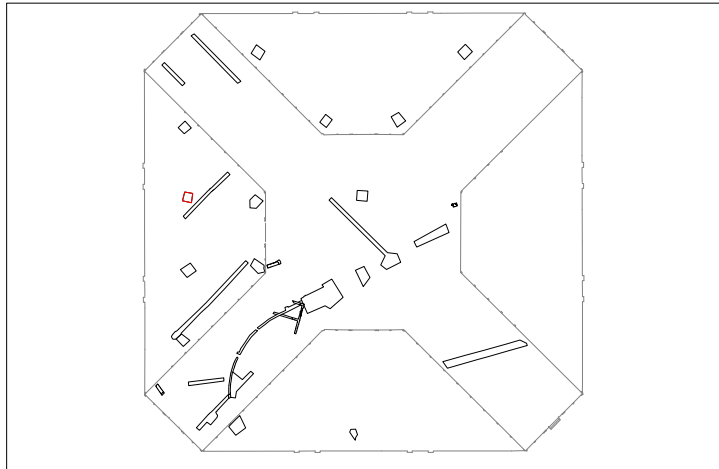
13 + 12,90 12,90 + 13

12 + UE 3101 UE 3102 UE 3103 UE 3104 UE 3105 UE 3106 UE 3107 UE 3108 + 12



11 + + 11

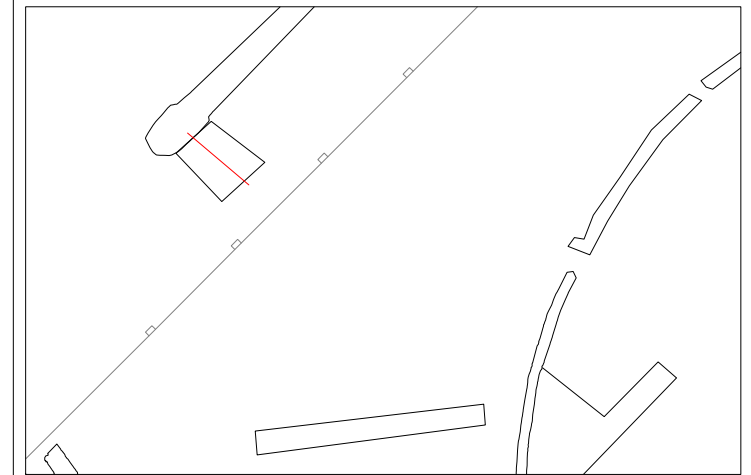
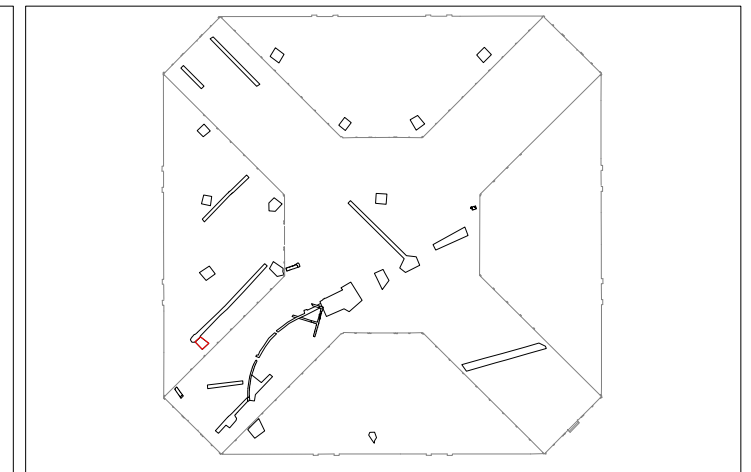
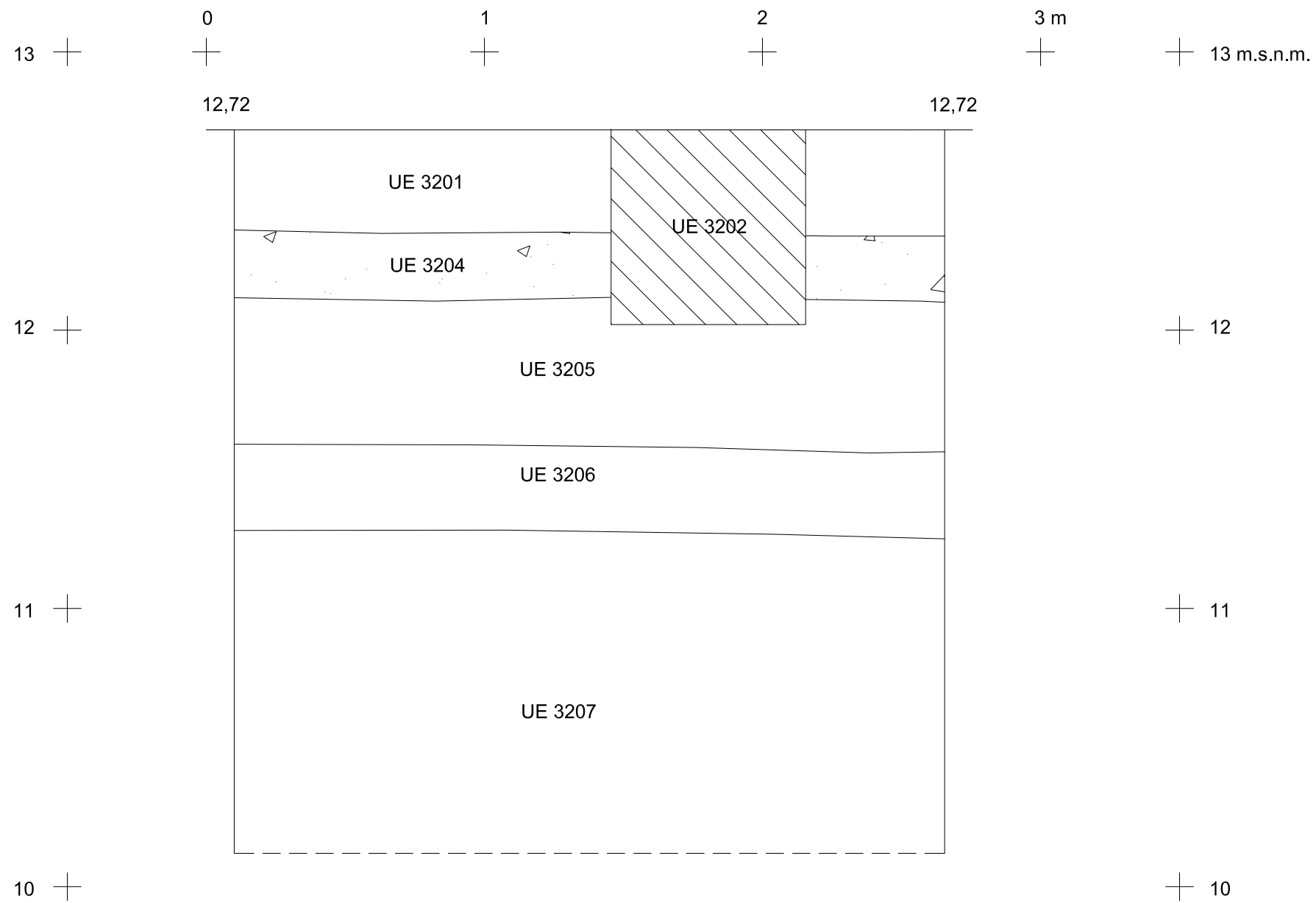
10 + UE 3109 + 10

9 + + 9





**MERCAT DE SANT ANTONI**  
BARCELONA (BARCELONÈS)

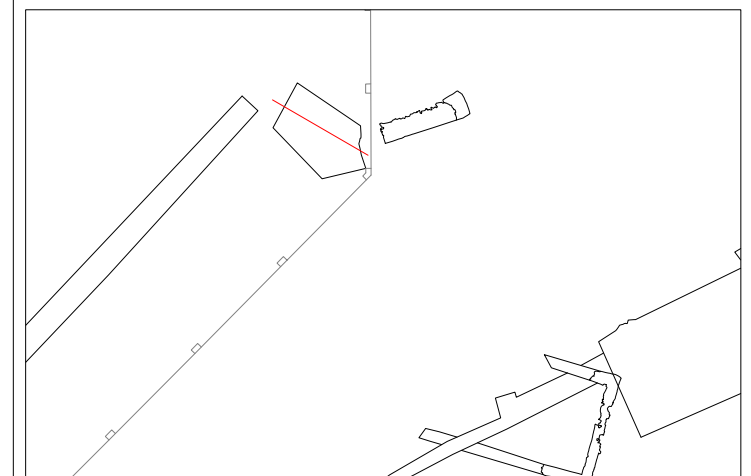
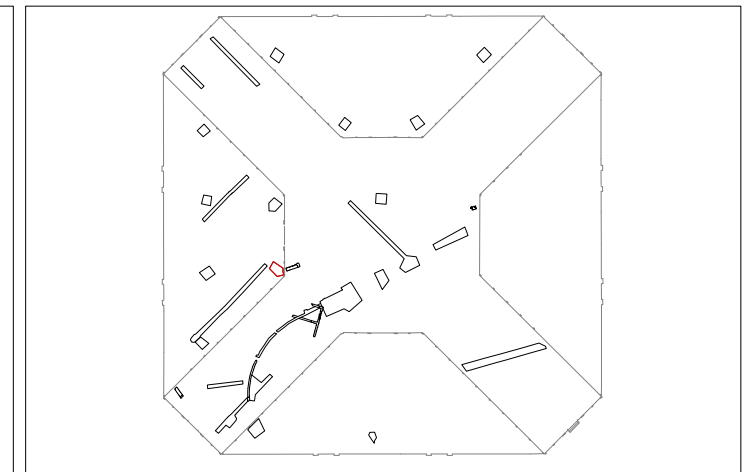
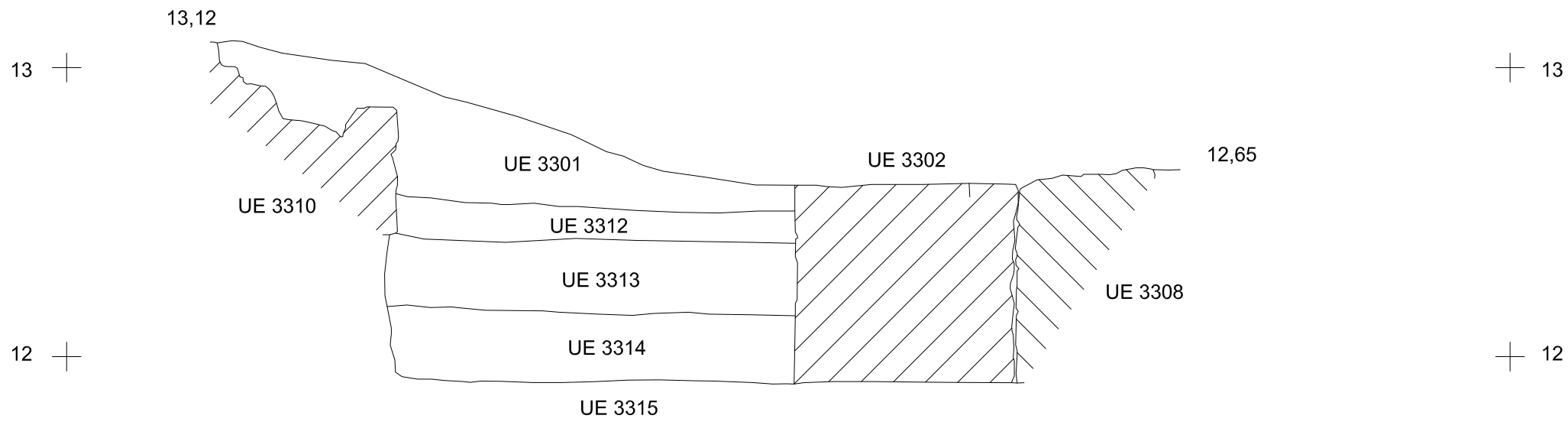
INTERVENCIÓ	Mercat de Sant Antoni, codi: 003/11		
TÍTOL DEL PLÀNOL	Planta i secció de la rasa 3100		
 <small>CARRER LLULL 57-59 08005 BARCELONA T.935531587 F.935531588 E-mail: codexbcn@codex.cat</small>	Autors: Mario Granollers		
	Direcció arqueològica: Emiliano Hinojo		
DIN A3	Escala: 1:20		Data: Gener 2012
			Núm. 24




**MERCAT DE SANT ANTONI**  
BARCELONA (BARCELONÈS)

INTERVENCIÓ	Mercat de Sant Antoni, codi: 003/11		
TÍTOL DEL PLÀNOL	Planta i secció de la rasa 3200		
 <small>CARRER LLULL 57-59 08005 BARCELONA T.935531587 F.935531588 E-mail: codexbcn@codex.cat</small>	Autors:		Mario Granollers
	Direcció arqueològica:		Emiliano Hinojo
DIN A3	Escala: 1:20		Data: Gener 2012
			Núm. 25

14 + 0 1 2 3 4 m + 14 m.s.n.m.



**MERCAT DE SANT ANTONI**  
BARCELONA (BARCELONÈS)

INTERVENCIÓ	Mercat de Sant Antoni, codi: 003/11		
TÍTOL DEL PLÀNOL	Planta i secció de la rasa 3300		
 <small>CARRER LLULL 57-59 08005 BARCELONA T.935531587 F. 935531588 E-mail: codexbcn@codex.cat</small>	Autors:		Mario Granollers
	Direcció arqueològica:		Emiliano Hinojo
DIN A3	Escala: 1:20	0 1 m	Data: Gener 2012 Núm. 26

14 + 0 1 2 3 m + 14 m.s.n.m.

13 + 12,93 12,93 + 13

12 +

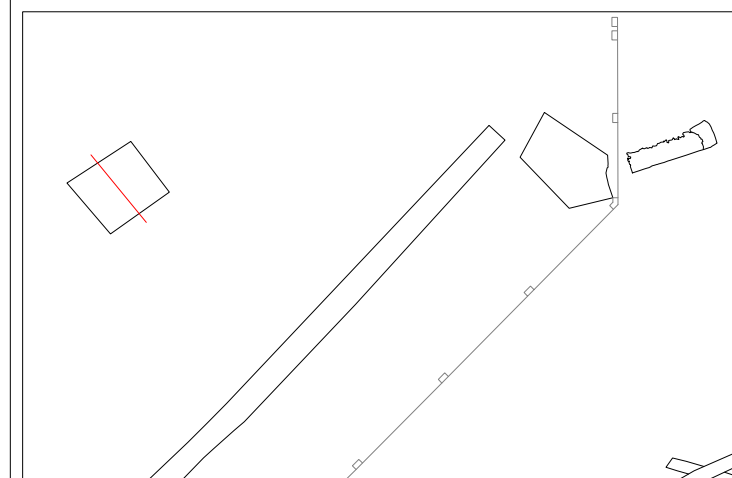
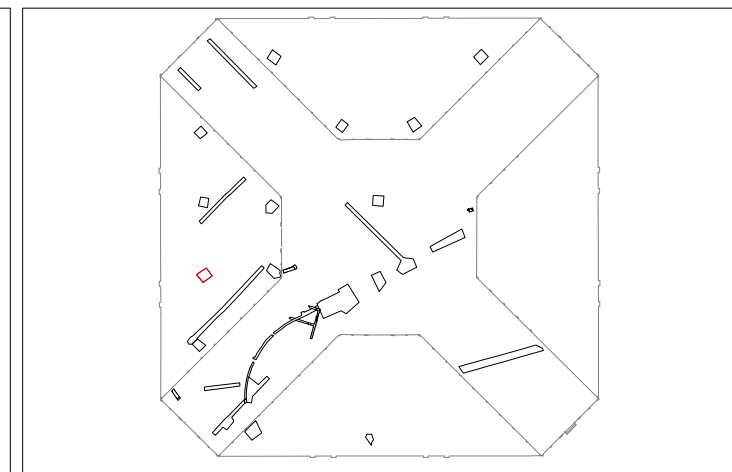
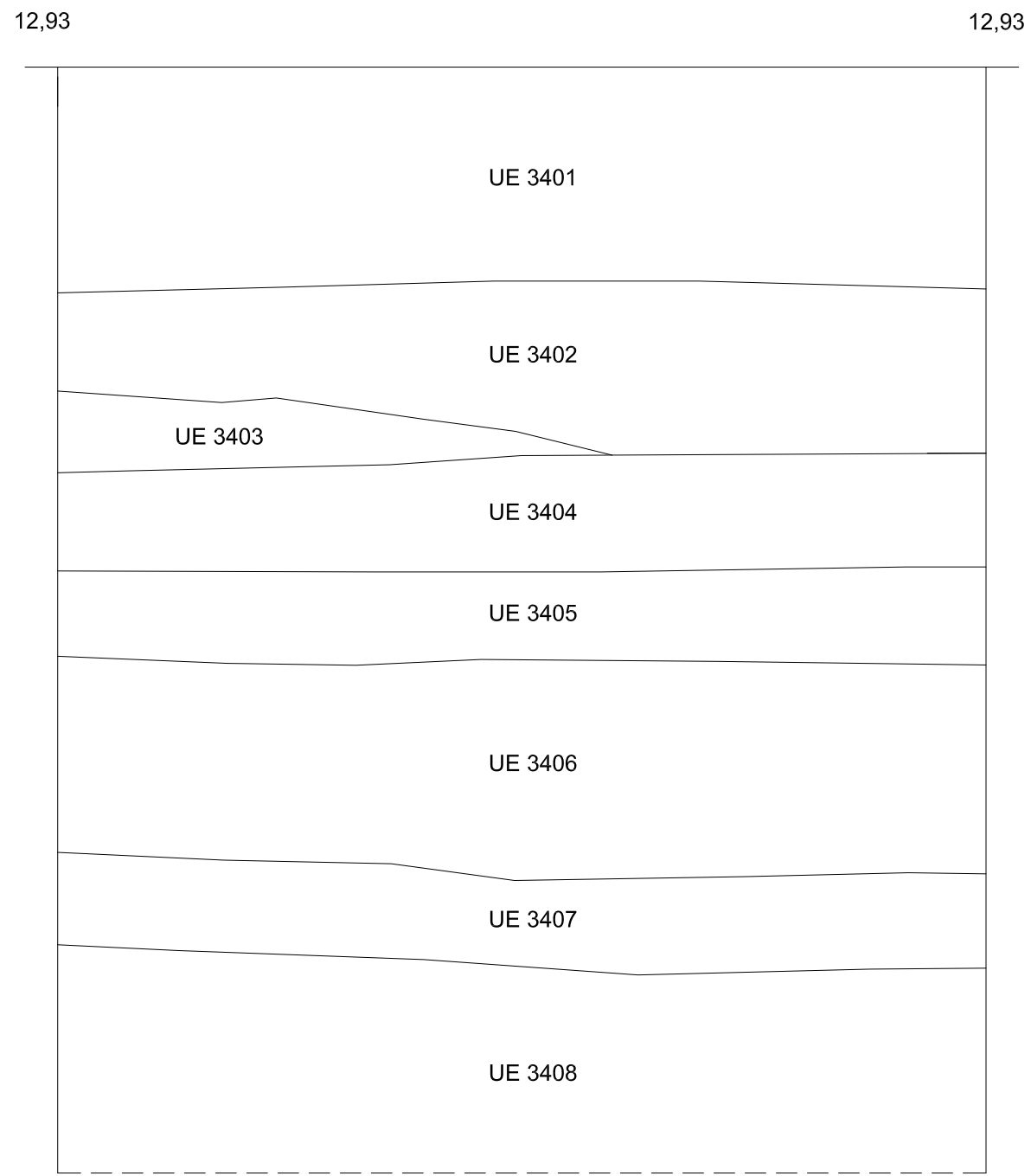
+ 12

11 +



+ 11

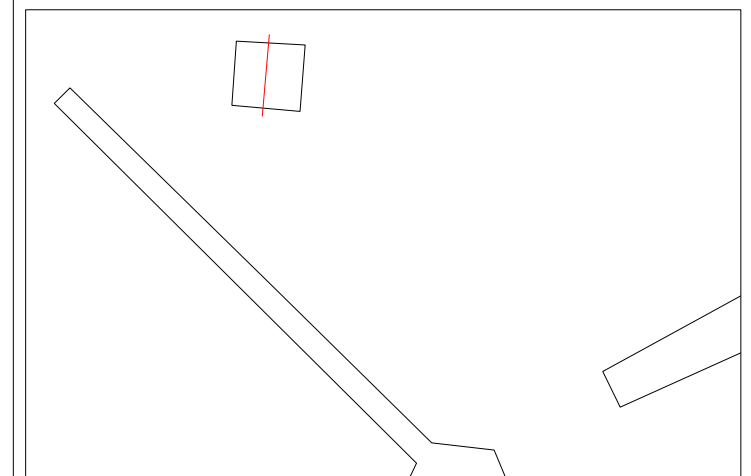
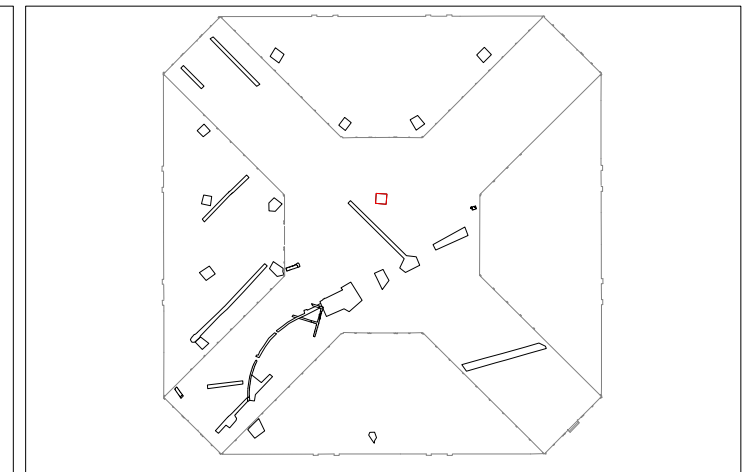
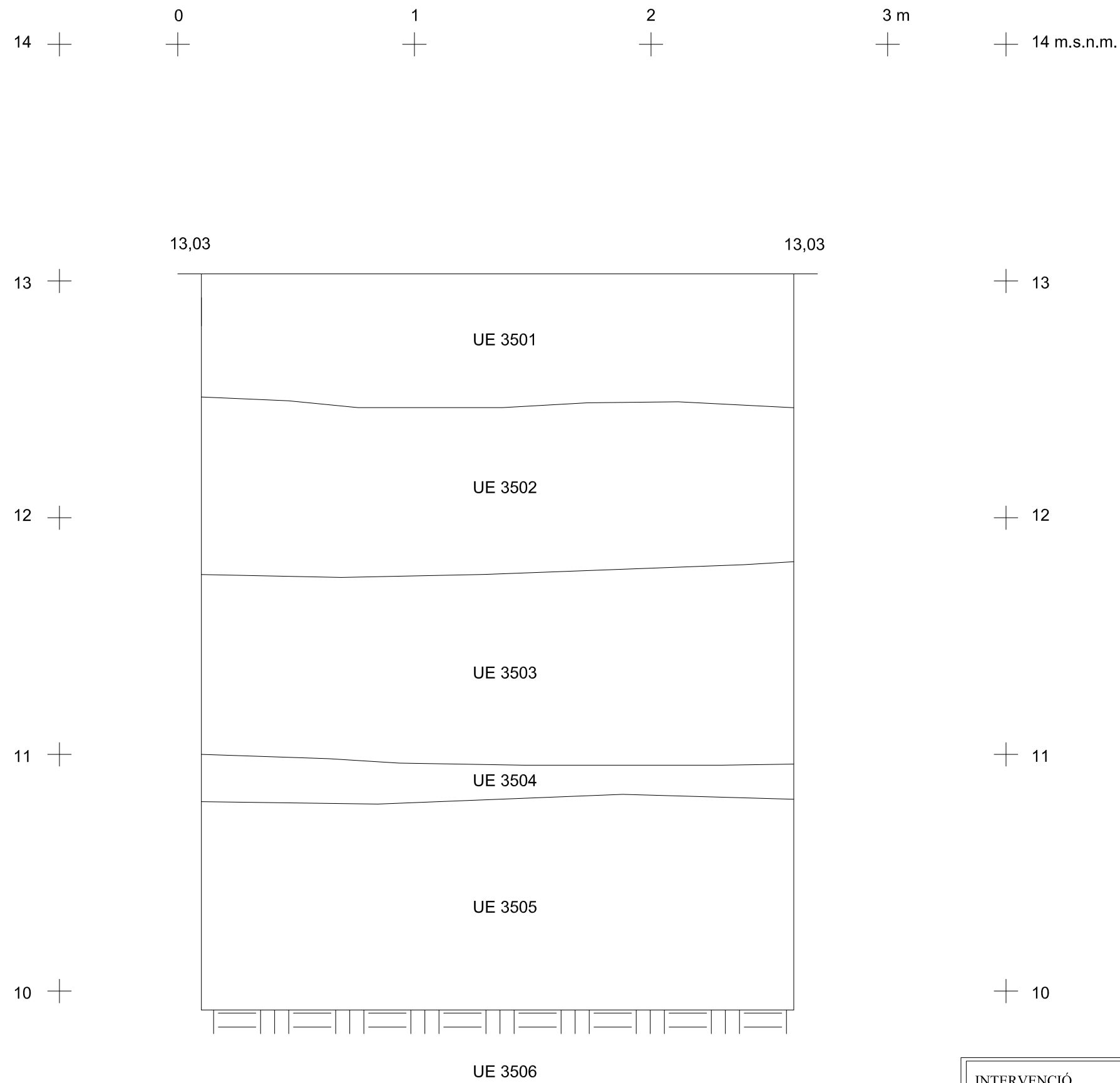
10 +

+ 10





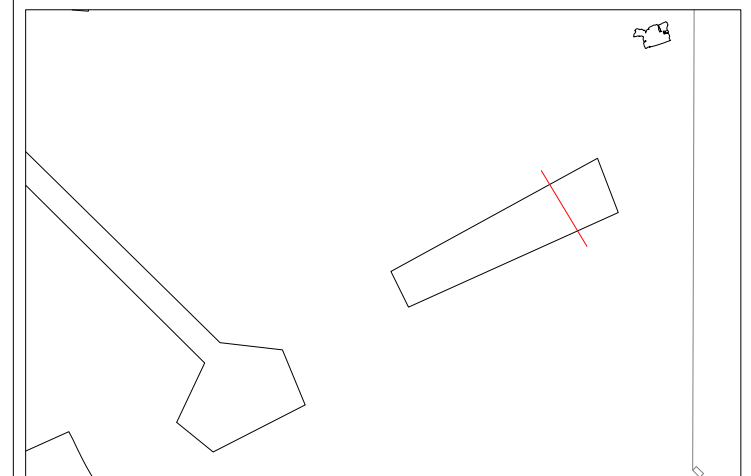
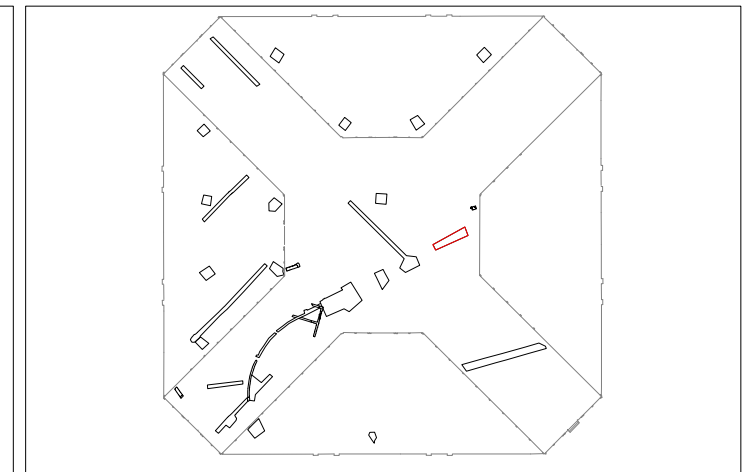
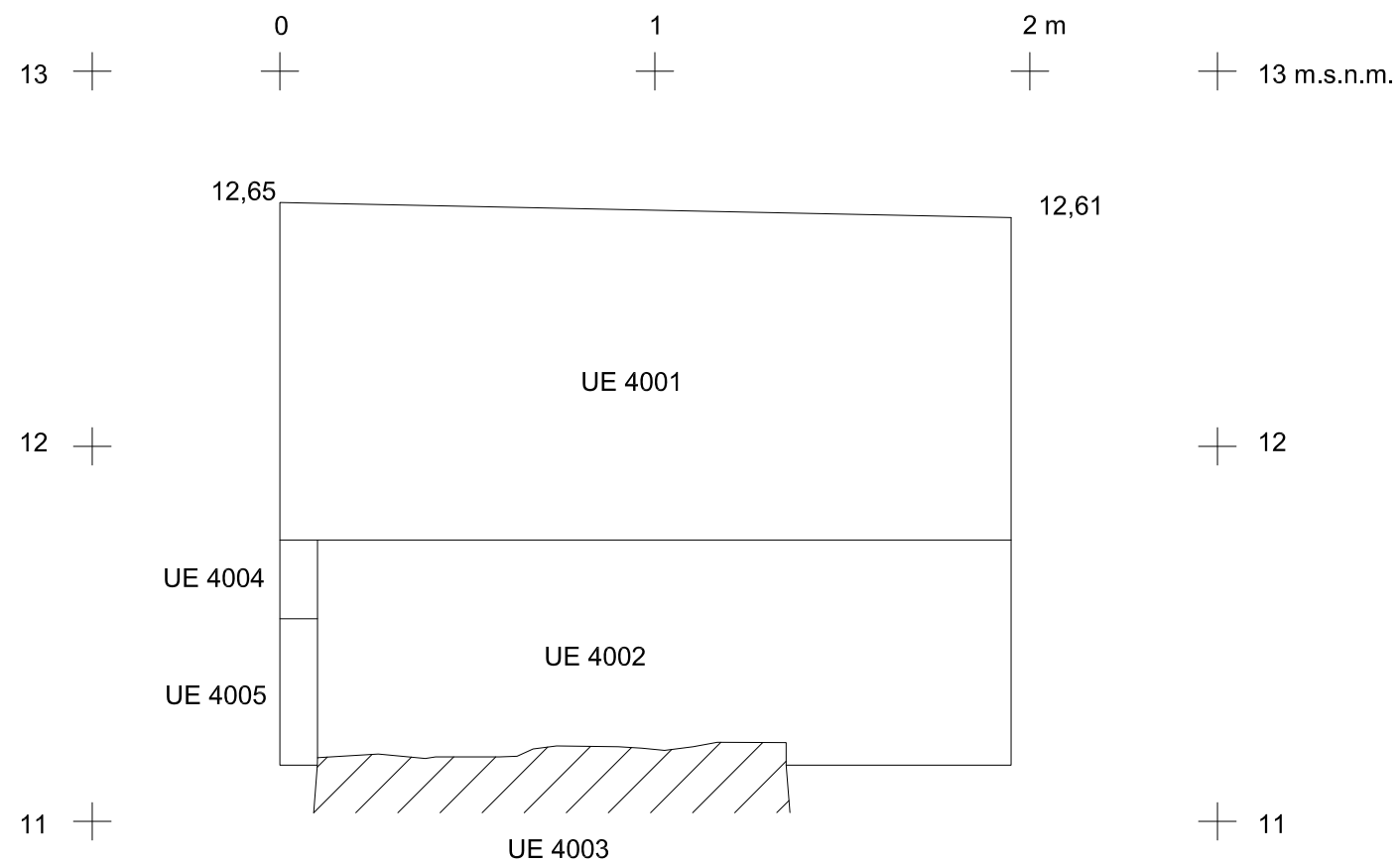
**MERCAT DE SANT ANTONI**  
BARCELONA (BARCELONÈS)

INTERVENCIÓ	Mercat de Sant Antoni, codi: 003/11		
TÍTOL DEL PLÀNOL	Planta i secció de la rasa 3400		
 <small>CARRER LLULL 57-59 08005 BARCELONA T.935531587 F. 935531588 E-mail: codexbcn@codex.cat</small>	Autors:		Mario Granollers
	Direcció arqueològica:		Emiliano Hinojo
DIN A3	Escala: 1:20		Data: Gener 2012
			Núm. 27





**MERCAT DE SANT ANTONI**  
BARCELONA (BARCELONÈS)

INTERVENCIÓ	Mercat de Sant Antoni, codi: 003/11		
TÍTOL DEL PLÀNOL	Planta i secció de la rasa 3500		
 <small>CARRER LLULL 57-59 08005 BARCELONA T.935531587 F.935531588 E-mail: codexbcn@codex.cat</small>	Autors: Mario Granollers		
	Direcció arqueològica: Emiliano Hinojo		
DIN A3	Escala: 1:20		Data: Gener 2012
			Núm. 28



**MERCAT DE SANT ANTONI**  
BARCELONA (BARCELONÈS)

INTERVENCIÓ	Mercat de Sant Antoni, codi: 003/11		
TÍTOL DEL PLÀNOL	Planta i secció de la rasa 4000		
 <small>CARRER LLULL 57-59 08005 BARCELONA T.935531587 F.935531588 E-mail: codexbcn@codex.cat</small>	Autors:		Mario Granollers
	Direcció arqueològica:		Emiliano Hinojo
DIN A3	Escala: 1:20		Data: Gener 2012
			Núm. 29

## **Annex 2. Fitxes d'unitats estratigràfiques**



<b>Definició UE</b>	<b>Textura</b>	<b>Composició</b>	<b>Sector</b> <input type="checkbox"/>	<b>Zona</b> <input type="checkbox"/>	<b>UE</b>	<b>402</b>
Estrat	Compacta	<b>Geològica</b>	Argila			
<b>Relacions Físiques</b>	<b>Color</b>	<b>Orgànica</b>			<b>Foto. Plan.</b>	
	Marró	<b>Artificial</b>	morter, pedres			10
<b>Igual a</b>		<b>Datació</b>	<b>Criteri datació</b>			
<b>Cobreix</b>	<b>Cobert per</b>	<b>Interpretació</b>				
403		Anivellació				
<b>Farceix</b>	<b>Farcit per</b>	<b>Observacions</b>				
		Nivell interpretat com l'estrat d'anivellament constructiu del mercat després de la destrucció del baluard de Sant Antoni, compost d'argiles de color marró amb pedres i taques de morter de calç.				
<b>Talla</b>	<b>Tallat per</b>	<b>Afecció</b> Si <input type="checkbox"/> No <input type="checkbox"/>	<b>Tipus</b>			
<b>Es recolza</b>	<b>Se li recolza</b>	<b>Cotes Superiors</b>	12,58			
		<b>Cotes Inferiors</b>	12,28			
<b>Es lliura</b>	<b>Se li lliura</b>					

<b>Definició UE</b>	<b>Textura</b>	<b>Composició</b>	<b>Sector</b> <input type="checkbox"/>	<b>Zona</b> <input type="checkbox"/>	<b>UE</b>	<b>403</b>
Estrat	Compacta	<b>Geològica</b>	Argila			
<b>Relacions Físiques</b>	<b>Color</b>	<b>Orgànica</b>			<b>Foto. Plan.</b>	
	Marró Fosc	<b>Artificial</b>	pedres			10
<b>Igual a</b>		<b>Datació</b>	<b>Criteri datació</b>			
<b>Cobreix</b>	<b>Cobert per</b>	<b>Interpretació</b>				
406	402	Anivellació				
<b>Farceix</b>	<b>Farcit per</b>	<b>Observacions</b>				
		Nivell interpretat com l'estrat d'anivellament després de la destrucció o enderroc del baluard de Sant Antoni, compost d'argiles de color marró fosc amb blocs de pedres.				
<b>Talla</b>	<b>Tallat per</b>	<b>Afecció</b> Si <input type="checkbox"/> No <input type="checkbox"/>	<b>Tipus</b>			
<b>Es recolza</b>	<b>Se li recolza</b>	<b>Cotes Superiors</b>	12,28			
		<b>Cotes Inferiors</b>	11,65			
<b>Es lliura</b>	<b>Se li lliura</b>					

<b>Definició UE</b>	<b>Textura</b>	<b>Composició</b>	<b>Sector</b> <input type="checkbox"/>	<b>Zona</b> <input type="checkbox"/>	<b>UE</b>	<b>406</b>
Estrat	Compacta	<b>Geològica</b>	Argila			
<b>Relacions Físiques</b>	<b>Color</b>	<b>Orgànica</b>			<b>Foto. Plan.</b>	
	Marró	<b>Artificial</b>	pedres, morter			10
<b>Igual a</b>		<b>Datació</b>	<b>Criteri datació</b>			
<b>Cobreix</b>	<b>Cobert per</b>	<b>Interpretació</b>				
407	403	Anivellació				
<b>Farceix</b>	<b>Farcit per</b>	<b>Observacions</b>				
		Nivell interpretat com l'estrat d'anivellament un cop es va enderrocar el baluard de Sant Antoni. Compost d'argiles de color marró amb blocs de pedres i morter de color blanc.				
<b>Talla</b>	<b>Tallat per</b>	<b>Afecció</b> Si <input type="checkbox"/> No <input type="checkbox"/>	<b>Tipus</b>			
<b>Es recolza</b>	<b>Se li recolza</b>	<b>Cotes Superiors</b>	11,65			
		<b>Cotes Inferiors</b>	11,35			
<b>Es lliura</b>	<b>Se li lliura</b>					

<b>Definició UE</b>	<b>Textura</b>	<b>Composició</b>	<b>Sector</b> <input type="checkbox"/>	<b>Zona</b> <input type="checkbox"/>	<b>UE</b> <b>407</b>
Estructura		<b>Geològica</b>			
<b>Relacions Físiques</b>	<b>Color</b>	<b>Orgànica</b>			<b>Foto. Plan.</b>
		<b>Artificial</b>			01
<b>Igual a</b>			<b>Datació</b>	<b>Criteri datació</b>	02
<b>Cobreix</b>	<b>Cobert per</b>	<b>Interpretació</b>	mitjans s. XVII	Documental	03
	406	Mur			04
<b>Farceix</b>	<b>Farcit per</b>	<b>Observacions</b>			05
		Mur orientat en sentit NE-SWtram de la cara nord del baluardformat per fileres de carreus o blocs rectangulars de grans dimensions ben escairats de pedra de Montjuïc. A l'interior del mur hi havia un rebliment per capes format per blocs de pedres irregulars lligades amb morter de calc i sorra			06
<b>Talla</b>	<b>Tallat per</b>	<b>Afecció Si</b> <input type="checkbox"/> <b>No</b> <input type="checkbox"/> <b>Tipus</b>			07
					08
<b>Es recolza</b>	<b>Se li recolza</b>	<b>Cotes Superiors</b>	12,61-11,35		09
		<b>Cotes Inferiors</b>			10
<b>Es lliura</b>	<b>Se li lliura</b>				11
					12
					13
					14
					15

<b>Definició UE</b>	<b>Textura</b>	<b>Composició</b>	<b>Sector</b> <input type="checkbox"/>	<b>Zona</b> <input type="checkbox"/>	<b>UE</b> <b>1601</b>
Estrat	Compacta	<b>Geològica</b>			
<b>Relacions Físiques</b>	<b>Color</b>	<b>Orgànica</b>			<b>Foto. Plan.</b>
	Marró	<b>Artificial</b>			11
			<b>Datació</b>	<b>Criteri datació</b>	
<b>Igual a</b>		<b>Interpretació</b>	s. XIX		
<b>Cobreix</b>	<b>Cobert per</b>	Anivellació			
1604 1605 1606 1607 1608		<b>Observacions</b>			
<b>Farceix</b>	<b>Farcit per</b>	Estrat format d'argiles de color marró amb restes de material constructiu i blocs de pedres de petites dimensions. S'interpreta com una anivellació realitzada a la segona meitat del segle XIX, un cop enderrocat el sistema defensiu.			
		<b>Afecció Si</b> <input type="checkbox"/> <b>No</b> <input type="checkbox"/> <b>Tipus</b>			
<b>Talla</b>	<b>Tallat per</b>	<b>Cotes Superiors</b>	12,96		
	1603	<b>Cotes Inferiors</b>	12,05		
<b>Es recolza</b>	<b>Se li recolza</b>				
<b>Es lliura</b>	<b>Se li lliura</b>				

<b>Definició UE</b>	<b>Textura</b>	<b>Composició</b>	<b>Sector</b> <input type="checkbox"/>	<b>Zona</b> <input type="checkbox"/>	<b>UE</b> <b>1602</b>
Estructura		<b>Geològica</b>			
<b>Relacions Físiques</b>	<b>Color</b>	<b>Orgànica</b>			<b>Foto. Plan.</b>
		<b>Artificial</b>			36
<b>Igual a</b>			<b>Datació</b>	<b>Criteri datació</b>	37
<b>Cobreix</b>	<b>Cobert per</b>	<b>Interpretació</b>			40
		Indeterminada			47
<b>Farceix</b>	<b>Farcit per</b>	<b>Observacions</b>			48
1603		Estructura de planta irregular obrada amb blocs de pedres irregulars i maons lligats amb morter de calç blanca. El seu estat de conservació no ens permet precisar si es tracta de les restes constructives de l'estaca o palizada del camí cobert.			49
<b>Talla</b>	<b>Tallat per</b>	<b>Afecció Si</b> <input type="checkbox"/> <b>No</b> <input type="checkbox"/> <b>Tipus</b>			50
<b>Es recolza</b>	<b>Se li recolza</b>	<b>Cotes Superiors</b>	12,25		
		<b>Cotes Inferiors</b>	11,65		
<b>Es lliura</b>	<b>Se li lliura</b>				

<b>Definició UE</b> Retail/Interestrat	<b>Textura</b> [ ]	<b>Composició</b> Geològica [ ]	<b>Sector</b> [ ]	<b>Zona</b> [ ]	<b>UE</b> <b>1603</b>
<b>Relacions Físiques</b>	<b>Color</b> [ ]	<b>Orgànica</b> [ ]	<b>Foto. Plan.</b>		
<b>Artificial</b> [ ]	<b>Datació</b> [ ]		<b>Criteri datació</b> [ ]		
<b>Igual a</b>	<b>Interpretació</b> [ ]		Trinxera de fonamentació		
<b>Cobreix</b> 1602	<b>Cobert per</b>	<b>Observacions</b> Trinxera constructiva de l'estructura UE 1602.			
<b>Farceix</b>	<b>Farcit per</b> 1602	<b>Afecció</b> Si <input type="checkbox"/> No <input type="checkbox"/> <b>Tipus</b> [ ]			
<b>Talla</b> 1601 1604 1607 1610 1611	<b>Tallat per</b>	<b>Cotes Superiors</b> [ ]			
<b>Es recolza</b>	<b>Se li recolza</b>	<b>Cotes Inferiors</b> [ ]			
<b>Es lliura</b>	<b>Se li lliura</b>	[ ]			

<b>Definició UE</b> Estrat	<b>Textura</b> Compacta	<b>Composició</b> Geològica Argila	<b>Sector</b> [ ]	<b>Zona</b> [ ]	<b>UE</b> <b>1604</b>
<b>Relacions Físiques</b>	<b>Color</b> Negre	<b>Orgànica</b> Cendres	<b>Foto. Plan.</b>		
<b>Artificial</b> material Constructiu	<b>Datació</b> [ ]		<b>Criteri datació</b> [ ]		
<b>Igual a</b>	<b>Interpretació</b> [ ]		Farciment		
<b>Cobreix</b> 1606 1610	<b>Cobert per</b> 1604	<b>Observacions</b> Nivell detrític format d'argiles de color negre, que es relaciona amb la presència d'algun tipus de servei del mercat, com per exemple una fossa sèptica o un desguàs que no s'ha localitzat en aquesta rasa.			
<b>Farceix</b>	<b>Farcit per</b>	<b>Afecció</b> Si <input type="checkbox"/> No <input type="checkbox"/> <b>Tipus</b> [ ]			
<b>Talla</b>	<b>Tallat per</b> 1603	<b>Cotes Superiors</b> 12,15			
<b>Es recolza</b>	<b>Se li recolza</b>	<b>Cotes Inferiors</b> 11,75			
<b>Es lliura</b>	<b>Se li lliura</b>	[ ]			

<b>Definició UE</b> Estrat	<b>Textura</b> Compacta	<b>Composició</b> Geològica Argila	<b>Sector</b> [ ]	<b>Zona</b> [ ]	<b>UE</b> <b>1605</b>
<b>Relacions Físiques</b>	<b>Color</b> Marró	<b>Orgànica</b> [ ]	<b>Foto. Plan.</b>		
<b>Artificial</b> pedres, morter	<b>Datació</b> s. XIX		<b>Criteri datació</b> [ ]		
<b>Igual a</b>	<b>Interpretació</b> [ ]		Farciment		
<b>Cobreix</b> 1615	<b>Cobert per</b>	<b>Observacions</b> Estrat format d'argiles de color marró amb restes de morter de color blanc i blocs de pedres de petites dimensions. S'interpreta com el reompliment de l'espai que ocupava el coronament de la contraescarpa del sistema defensiu, un cop aquest fou enderrocat.			
<b>Farceix</b> 1614	<b>Farcit per</b>	<b>Afecció</b> Si <input type="checkbox"/> No <input type="checkbox"/> <b>Tipus</b> [ ]			
<b>Talla</b>	<b>Tallat per</b>	<b>Cotes Superiors</b> 12,18			
<b>Es recolza</b>	<b>Se li recolza</b>	<b>Cotes Inferiors</b> 11,05			
<b>Es lliura</b>	<b>Se li lliura</b>	[ ]			

<b>Definició UE</b> Estrat	<b>Textura</b> Compacta	<b>Composició</b>	<b>Sector</b> <input type="checkbox"/>	<b>Zona</b> <input type="checkbox"/>	<b>UE</b> <b>1606</b>
<b>Relacions Físiques</b>	<b>Color</b> Vermellós	<b>Geològica</b> Argila	<b>Orgànica</b>	<b>Artificial</b>	<b>Foto. Plan.</b> 11
<b>Igual a</b>	<b>Cobert per</b> 1608 1610 1616	<b>Datació</b>	<b>Criteri datació</b>	<b>Interpretació</b> Anivellació	
<b>Farceix</b>	<b>Farcit per</b>	<b>Observacions</b> Estrat molt semblat al terraplè documentat en altres sectors del sistema defensiu. Format d'argiles de color vermell amb nòduls de calç, amb una composició molt semblant al terreny geològic. Relacionat possiblement amb la formació del glaci o esplanada.			
<b>Talla</b>	<b>Tallat per</b>	<b>Afecció</b> Si <input type="checkbox"/> No <input type="checkbox"/> <b>Tipus</b>	<b>Cotes Superiors</b> 12,55	<b>Cotes Inferiors</b> 11,59	
<b>Es recolza</b>	<b>Se li recolza</b>				
<b>Es lliura</b>	<b>Se li lliura</b>				

<b>Definició UE</b> Estrat	<b>Textura</b> Compacta	<b>Composició</b>	<b>Sector</b> <input type="checkbox"/>	<b>Zona</b> <input type="checkbox"/>	<b>UE</b> <b>1607</b>
<b>Relacions Físiques</b>	<b>Color</b> Vermellós	<b>Geològica</b> Argila	<b>Orgànica</b>	<b>Artificial</b>	<b>Foto. Plan.</b> 11
<b>Igual a</b>	<b>Cobert per</b> 1609 1611	<b>Datació</b>	<b>Criteri datació</b>	<b>Interpretació</b> Anivellació	
<b>Farceix</b>	<b>Farcit per</b>	<b>Observacions</b> Estrat molt semblat al terraplè documentat en altres sectors del sistema defensiu. Format d'argiles de color vermell compactades amb nòduls de calç, amb una composició molt semblant al terreny geològic. Relacionat amb la preparació del camí cobert.			
<b>Talla</b>	<b>Tallat per</b> 1603 1614	<b>Afecció</b> Si <input type="checkbox"/> No <input type="checkbox"/> <b>Tipus</b>	<b>Cotes Superiors</b> 12,25	<b>Cotes Inferiors</b> 11,90	
<b>Es recolza</b>	<b>Se li recolza</b>				
<b>Es lliura</b>	<b>Se li lliura</b>				

<b>Definició UE</b> Estrat	<b>Textura</b> Compacta	<b>Composició</b>	<b>Sector</b> <input type="checkbox"/>	<b>Zona</b> <input type="checkbox"/>	<b>UE</b> <b>1608</b>
<b>Relacions Físiques</b>	<b>Color</b> Marró Fosc	<b>Geològica</b> Argila	<b>Orgànica</b>	<b>Artificial</b> morter	<b>Foto. Plan.</b> 11
<b>Igual a</b>	<b>Cobert per</b> 1610 1616	<b>Datació</b>	<b>Criteri datació</b>	<b>Interpretació</b> Anivellació	
<b>Farceix</b>	<b>Farcit per</b>	<b>Observacions</b> Estrat o boçada compost d'argiles de tonalitat fosca amb restes de morter de color blanc.			
<b>Talla</b>	<b>Tallat per</b>	<b>Afecció</b> Si <input type="checkbox"/> No <input type="checkbox"/> <b>Tipus</b>	<b>Cotes Superiors</b> 12,06	<b>Cotes Inferiors</b> 11,60	
<b>Es recolza</b>	<b>Se li recolza</b>				
<b>Es lliura</b>	<b>Se li lliura</b>				

<b>Definició UE</b> Estrat	<b>Textura</b> Compacta	<b>Composició</b>	<b>Sector</b> <input type="checkbox"/>	<b>Zona</b> <input type="checkbox"/>	<b>UE</b> <b>1609</b>
<b>Relacions Físiques</b>	<b>Color</b> Marró Fosc	<b>Geològica</b> Grava	<b>Orgànica</b>	<b>Artificial</b>	<b>Foto. Plan.</b> 11
<b>Igual a</b>	<b>Cobert per</b> 1611	<b>Datació</b>	<b>Criteri datació</b>	<b>Interpretació</b> Anivellació	
<b>Cobreix</b> 1611	<b>Farcit per</b>	<b>Observacions</b> Estrat d'anivellació compost de gravetes amb sediment de color marró fosc. Nivell relacionat amb la preparació del camí cobert del sistema defensiu.			
<b>Farceix</b>	<b>Tallat per</b> 1614	<b>Afecció Si</b> <input type="checkbox"/>	<b>No</b> <input type="checkbox"/>	<b>Tipus</b>	
<b>Talla</b>	<b>Se li recolza</b>	<b>Cotes Superiors</b>	12,01		
<b>Es recolza</b>	<b>Se li lliura</b>	<b>Cotes Inferiors</b>	11,90		

<b>Definició UE</b> Estrat	<b>Textura</b> Compacta	<b>Composició</b>	<b>Sector</b> <input type="checkbox"/>	<b>Zona</b> <input type="checkbox"/>	<b>UE</b> <b>1610</b>
<b>Relacions Físiques</b>	<b>Color</b> Marró Clar	<b>Geològica</b> Argila	<b>Orgànica</b>	<b>Artificial</b>	<b>Foto. Plan.</b> 11
<b>Igual a</b>	<b>Cobert per</b> 1612	<b>Datació</b>	<b>Criteri datació</b>	<b>Interpretació</b> Anivellació	
<b>Cobreix</b> 1612	<b>Farcit per</b> 1604 1606 1608	<b>Observacions</b> Estrat d'anivellació compost d'argiles llimoses de color marró clar. Possiblement relacionat amb la formació del glació o esplanada.			
<b>Farceix</b>	<b>Tallat per</b> 1603	<b>Afecció Si</b> <input type="checkbox"/>	<b>No</b> <input type="checkbox"/>	<b>Tipus</b>	
<b>Talla</b>	<b>Se li recolza</b>	<b>Cotes Superiors</b>	11,80		
<b>Es recolza</b>	<b>Se li lliura</b>	<b>Cotes Inferiors</b>	11,55		

<b>Definició UE</b> Estrat	<b>Textura</b> Compacta	<b>Composició</b>	<b>Sector</b> <input type="checkbox"/>	<b>Zona</b> <input type="checkbox"/>	<b>UE</b> <b>1611</b>
<b>Relacions Físiques</b>	<b>Color</b> Marró	<b>Geològica</b> Argila	<b>Orgànica</b> Carbons	<b>Artificial</b> material Constructiu	<b>Foto. Plan.</b> 11
<b>Igual a</b>	<b>Cobert per</b> 1613	<b>Datació</b>	<b>Criteri datació</b>	<b>Interpretació</b> Anivellació	
<b>Cobreix</b> 1613	<b>Farcit per</b> 1607 1609	<b>Observacions</b> Estrat força heterogeni compost d'argiles de color marró amb restes de material constructiu. Interpretat com un dels nivells de preparació del camí cobert del sistema defensiu.			
<b>Farceix</b>	<b>Tallat per</b> 1603 1614	<b>Afecció Si</b> <input type="checkbox"/>	<b>No</b> <input type="checkbox"/>	<b>Tipus</b>	
<b>Talla</b>	<b>Se li recolza</b>	<b>Cotes Superiors</b>	12,15		
<b>Es recolza</b>	<b>Se li lliura</b>	<b>Cotes Inferiors</b>	11,05		

<b>Definició UE</b> Estrat	<b>Textura</b> Compacta	<b>Composició</b>	<b>Sector</b> <input type="checkbox"/>	<b>Zona</b> <input type="checkbox"/>	<b>UE</b> <b>1612</b>
<b>Relacions Físiques</b>	<b>Color</b> Marró Fosc	<b>Geològica</b> Argila	<b>Orgànica</b>	<b>Artificial</b>	<b>Foto. Plan.</b> 11
<b>Igual a</b>	<b>Cobert per</b> 1608 1610	<b>Datació</b>	<b>Criteri datació</b>	<b>Interpretació</b> Anivellació	
<b>Cobreix</b>	<b>Farcit per</b>	<b>Observacions</b> Estrat d'anivellació compost d'argiles de color marró fosc. Relacionat amb la regularització del terreny per la formació del glacis o esplanada del sistema defensiu.			
<b>Farceix</b>	<b>Tallat per</b> 1603	<b>Afecció Si</b> <input type="checkbox"/> <b>No</b> <input type="checkbox"/> <b>Tipus</b>	<b>Cotes Superiors</b> 11,75		
<b>Talla</b>	<b>Se li recolza</b>	<b>Cotes Inferiors</b>			
<b>Es recolza</b>	<b>Se li lliura</b>				

<b>Definició UE</b> Estrat	<b>Textura</b> Compacta	<b>Composició</b>	<b>Sector</b> <input type="checkbox"/>	<b>Zona</b> <input type="checkbox"/>	<b>UE</b> <b>1613</b>
<b>Relacions Físiques</b>	<b>Color</b> Beix	<b>Geològica</b> Llims	<b>Orgànica</b>	<b>Artificial</b>	<b>Foto. Plan.</b> 11
<b>Igual a</b>	<b>Cobert per</b> 1611	<b>Datació</b>	<b>Criteri datació</b>	<b>Interpretació</b> Formació natural	
<b>Cobreix</b>	<b>Farcit per</b>	<b>Observacions</b> Estrat de formació natural compost de llims de color beix.			
<b>Farceix</b>	<b>Tallat per</b> 1603 1614	<b>Afecció Si</b> <input type="checkbox"/> <b>No</b> <input type="checkbox"/> <b>Tipus</b>	<b>Cotes Superiors</b> 11,60		
<b>Talla</b>	<b>Se li recolza</b>	<b>Cotes Inferiors</b> 11,05			
<b>Es recolza</b>	<b>Se li lliura</b>				

<b>Definició UE</b> Retall/Interestrat	<b>Textura</b>	<b>Composició</b>	<b>Sector</b> <input type="checkbox"/>	<b>Zona</b> <input type="checkbox"/>	<b>UE</b> <b>1614</b>
<b>Relacions Físiques</b>	<b>Color</b>	<b>Geològica</b>	<b>Orgànica</b>	<b>Artificial</b>	<b>Foto. Plan.</b> 11
<b>Igual a</b>	<b>Cobert per</b>	<b>Datació</b>	<b>Criteri datació</b>	<b>Interpretació</b> Trinxera de fonamentació	
<b>Cobreix</b>	<b>Farcit per</b> 1605 1615	<b>Observacions</b> Trinxera constructiva de la construescarpa del sistema defensiu.			
<b>Farceix</b>	<b>Tallat per</b>	<b>Afecció Si</b> <input type="checkbox"/> <b>No</b> <input type="checkbox"/> <b>Tipus</b>	<b>Cotes Superiors</b>		
<b>Talla</b> 1607 1609 1611 1613	<b>Se li recolza</b>	<b>Cotes Inferiors</b>			
<b>Es recolza</b>	<b>Se li lliura</b>				

<b>Definició UE</b>	<b>Textura</b>	<b>Composició</b>	<b>Sector</b> <input type="checkbox"/>	<b>Zona</b> <input type="checkbox"/>	<b>UE</b> <b>1615</b>
Estructura		<b>Geològica</b>			
<b>Relacions Físiques</b>	<b>Color</b>	<b>Orgànica</b>			<b>Foto. Plan.</b>
		<b>Artificial</b>			36
<b>Igual a</b> 1708 1818			<b>Datació</b>	<b>Criteri datació</b>	37
<b>Cobreix</b>	<b>Cobert per</b>	<b>Interpretació</b>	mitjans s. XVII	Documental	38
	1605	Contraescarpa			39
<b>Farceix</b>	<b>Farcit per</b>	<b>Observacions</b>			40
1614		Mur orientat en sentit NE-SW format per un cos de blocs de pedres de mitjanes i grans dimensions lligats amb morter de calç i sorra de color blanc, i un parament exterior de carreus de pedra de Montjuïc Es tracta de la contraescarpa del sistema defensiu.			41
<b>Talla</b>	<b>Tallat per</b>	<b>Afecció Si</b> <input type="checkbox"/> <b>No</b> <input type="checkbox"/> <b>Tipus</b>			42
					43
<b>Es recolza</b>	<b>Se li recolza</b>	<b>Cotes Superiors</b>	11,10		44
		<b>Cotes Inferiors</b>	-		45
<b>Es lliura</b>	<b>Se li lliura</b>				46

<b>Definició UE</b>	<b>Textura</b>	<b>Composició</b>	<b>Sector</b> <input type="checkbox"/>	<b>Zona</b> <input type="checkbox"/>	<b>UE</b> <b>1616</b>
Estrat	Compacta	<b>Geològica</b>			
<b>Relacions Físiques</b>	<b>Color</b>	<b>Orgànica</b>			<b>Foto. Plan.</b>
	Beix	<b>Artificial</b>			
<b>Igual a</b>			<b>Datació</b>	<b>Criteri datació</b>	
<b>Cobreix</b>	<b>Cobert per</b>	<b>Interpretació</b>			
1617	1606 1608	Formació natural			
<b>Farceix</b>	<b>Farcit per</b>	<b>Observacions</b>			
		Estrat de formació natural compost de llims de color beix.			
<b>Talla</b>	<b>Tallat per</b>	<b>Afecció Si</b> <input type="checkbox"/> <b>No</b> <input type="checkbox"/> <b>Tipus</b>			
<b>Es recolza</b>	<b>Se li recolza</b>	<b>Cotes Superiors</b>	11,90		
		<b>Cotes Inferiors</b>	10,55		
<b>Es lliura</b>	<b>Se li lliura</b>				

<b>Definició UE</b>	<b>Textura</b>	<b>Composició</b>	<b>Sector</b> <input type="checkbox"/>	<b>Zona</b> <input type="checkbox"/>	<b>UE</b> <b>1617</b>
Estrat	Compacta	<b>Geològica</b>			
<b>Relacions Físiques</b>	<b>Color</b>	<b>Orgànica</b>			<b>Foto. Plan.</b>
	Vermellós	<b>Artificial</b>			
<b>Igual a</b>			<b>Datació</b>	<b>Criteri datació</b>	
<b>Cobreix</b>	<b>Cobert per</b>	<b>Interpretació</b>			
1618	1616	Formació natural			
<b>Farceix</b>	<b>Farcit per</b>	<b>Observacions</b>			
		Estrat de formació natural compost d'argiles de tonalitat vermella.			
<b>Talla</b>	<b>Tallat per</b>	<b>Afecció Si</b> <input type="checkbox"/> <b>No</b> <input type="checkbox"/> <b>Tipus</b>			
<b>Es recolza</b>	<b>Se li recolza</b>	<b>Cotes Superiors</b>	11,00		
		<b>Cotes Inferiors</b>	9,65		
<b>Es lliura</b>	<b>Se li lliura</b>				



<b>Definició UE</b>	<b>Textura</b>	<b>Composició</b>	<b>Sector</b> <input type="checkbox"/>	<b>Zona</b> <input type="checkbox"/>	<b>UE</b>	<b>1618</b>
Estrat	Compacta	<b>Geològica</b>	Argila			
<b>Relacions Físiques</b>	<b>Color</b>	<b>Orgànica</b>			<b>Foto. Plan.</b>	
	Ataronjat	<b>Artificial</b>				11
<b>Igual a</b>		<b>Datació</b>	<b>Criteri datació</b>			
<b>Cobreix</b>	<b>Cobert per</b>	<b>Interpretació</b>				
	1617	Terreny geològic				
<b>Farceix</b>	<b>Farcit per</b>	<b>Observacions</b>				
		Terreny geològic compost d'argiles de color ataronjat amb nòduls de carbonats ("tortorà").				
<b>Talla</b>	<b>Tallat per</b>	<b>Afecció Si</b> <input type="checkbox"/>	<b>No</b> <input type="checkbox"/>	<b>Tipus</b>		
<b>Es recolza</b>	<b>Se li recolza</b>	<b>Cotes Superiors</b>	9,75			
<b>Es lliura</b>	<b>Se li lliura</b>	<b>Cotes Inferiors</b>				

<b>Definició UE</b>	<b>Textura</b>	<b>Composició</b>	<b>Sector</b> <input type="checkbox"/>	<b>Zona</b> <input type="checkbox"/>	<b>UE</b>	<b>1701</b>
Estrat	Compacta	<b>Geològica</b>	Argila			
<b>Relacions Físiques</b>	<b>Color</b>	<b>Orgànica</b>			<b>Foto. Plan.</b>	
	Marró	<b>Artificial</b>	material Constructiu			12
<b>Igual a</b>		<b>Datació</b>	<b>Criteri datació</b>			
<b>Cobreix</b>	<b>Cobert per</b>	<b>Interpretació</b>				
1702 1703		Anivellació				
<b>Farceix</b>	<b>Farcit per</b>	<b>Observacions</b>				
		Estrat heterogeni format d'argiles de color marró amb restes de material constructiu i blocs de pedres de petites dimensions. També es detecta la presència de les restes de serveis, bàsicament canalitzacions, del mercat.				
<b>Talla</b>	<b>Tallat per</b>	<b>Afecció Si</b> <input type="checkbox"/>	<b>No</b> <input type="checkbox"/>	<b>Tipus</b>		
<b>Es recolza</b>	<b>Se li recolza</b>	<b>Cotes Superiors</b>	12,72			
<b>Es lliura</b>	<b>Se li lliura</b>	<b>Cotes Inferiors</b>	11,40			

<b>Definició UE</b>	<b>Textura</b>	<b>Composició</b>	<b>Sector</b> <input type="checkbox"/>	<b>Zona</b> <input type="checkbox"/>	<b>UE</b>	<b>1702</b>
Estrat	Compacta	<b>Geològica</b>	Argila			
<b>Relacions Físiques</b>	<b>Color</b>	<b>Orgànica</b>			<b>Foto. Plan.</b>	
	Marró Fosc	<b>Artificial</b>	pedres, morter			12
<b>Igual a</b>		<b>Datació</b>	<b>Criteri datació</b>			
<b>Cobreix</b>	<b>Cobert per</b>	<b>Interpretació</b>				
1708	1701	Farciment				
<b>Farceix</b>	<b>Farcit per</b>	<b>Observacions</b>				
1707		Estrat format d'argiles de color marró amb restes de morter de color blanc i blocs de pedres de petites dimensions. S'interpreta com el reompliment de l'espai que ocupava el coronament de la contraescarpa del sistema defensiu, un cop aquest fou enderrocat.				
<b>Talla</b>	<b>Tallat per</b>	<b>Afecció Si</b> <input type="checkbox"/>	<b>No</b> <input type="checkbox"/>	<b>Tipus</b>		
<b>Es recolza</b>	<b>Se li recolza</b>	<b>Cotes Superiors</b>	11,84			
<b>Es lliura</b>	<b>Se li lliura</b>	<b>Cotes Inferiors</b>	11,00			

<b>Definició UE</b> Estrat	<b>Textura</b> Solta	<b>Composició</b>	<b>Sector</b> <input type="checkbox"/>	<b>Zona</b> <input type="checkbox"/>	<b>UE</b> <b>1703</b>
<b>Relacions Físiques</b>	<b>Color</b> Gris	<b>Geològica</b> Grava	<b>Orgànica</b>	<b>Artificial</b>	<b>Foto. Plan.</b> 12
<b>Igual a</b>	<b>Cobert per</b> 1704	<b>Datació</b>	<b>Criteri datació</b>	<b>Interpretació</b> Anivellació	
<b>Cobreix</b> 1704	<b>Farcit per</b>	<b>Observacions</b> Estrat compost de gravetes barrejades amb un sediment de color gris. Es tracta d'un dels nivells de preparació del camí cobert del sistema defensiu.			
<b>Farceix</b>	<b>Tallat per</b> 1707	<b>Afecció</b> Si <input type="checkbox"/> No <input type="checkbox"/> <b>Tipus</b>	<b>Cotes Superiors</b> 11,83	<b>Cotes Inferiors</b> 11,78	
<b>Talla</b>	<b>Se li recolza</b>				
<b>Es recolza</b>	<b>Se li lliura</b>				

<b>Definició UE</b> Estrat	<b>Textura</b> Compacta	<b>Composició</b>	<b>Sector</b> <input type="checkbox"/>	<b>Zona</b> <input type="checkbox"/>	<b>UE</b> <b>1704</b>
<b>Relacions Físiques</b>	<b>Color</b> Vermellós	<b>Geològica</b> Argila	<b>Orgànica</b>	<b>Artificial</b>	<b>Foto. Plan.</b> 12
<b>Igual a</b>	<b>Cobert per</b> 1705	<b>Datació</b>	<b>Criteri datació</b>	<b>Interpretació</b> Anivellació	
<b>Cobreix</b> 1705	<b>Farcit per</b>	<b>Observacions</b> Estrat molt semblant al terraplè documentat en altres sectors del sistema defensiu. Format d'argiles de color vermell compactades amb nòduls de calç, amb una composició molt semblant al terreny geològic. Relacionat amb la preparació del camí cobert.			
<b>Farceix</b>	<b>Tallat per</b> 1707	<b>Afecció</b> Si <input type="checkbox"/> No <input type="checkbox"/> <b>Tipus</b>	<b>Cotes Superiors</b> 11,80	<b>Cotes Inferiors</b> 11,64	
<b>Talla</b>	<b>Se li recolza</b>				
<b>Es recolza</b>	<b>Se li lliura</b>				

<b>Definició UE</b> Estrat	<b>Textura</b> Compacta	<b>Composició</b>	<b>Sector</b> <input type="checkbox"/>	<b>Zona</b> <input type="checkbox"/>	<b>UE</b> <b>1705</b>
<b>Relacions Físiques</b>	<b>Color</b> Marró Fosc	<b>Geològica</b> Argila	<b>Orgànica</b> Carbons	<b>Artificial</b> material Constructiu	<b>Foto. Plan.</b> 12
<b>Igual a</b>	<b>Cobert per</b> 1706	<b>Datació</b>	<b>Criteri datació</b>	<b>Interpretació</b> Anivellació	
<b>Cobreix</b> 1706	<b>Farcit per</b>	<b>Observacions</b> Estrat força heterogeni compost d'argiles de color marró amb restes de material constructiu. Interpretat com un dels nivells de preparació del camí cobert del sistema defensiu.			
<b>Farceix</b>	<b>Tallat per</b> 1707	<b>Afecció</b> Si <input type="checkbox"/> No <input type="checkbox"/> <b>Tipus</b>	<b>Cotes Superiors</b> 11,67	<b>Cotes Inferiors</b> 11,06	
<b>Talla</b>	<b>Se li recolza</b>				
<b>Es recolza</b>	<b>Se li lliura</b>				

<b>Definició UE</b> Estrat	<b>Textura</b> Compacta	<b>Composició</b>	<b>Sector</b> <input type="checkbox"/>	<b>Zona</b> <input type="checkbox"/>	<b>UE</b> <b>1706</b>
<b>Relacions Físiques</b>	<b>Color</b> Beix	<b>Geològica</b> Llims	<b>Orgànica</b>	<b>Artificial</b>	<b>Foto. Plan.</b> 12
<b>Igual a</b>	<b>Cobert per</b> 1705	<b>Datació</b>	<b>Criteri datació</b>		
<b>Cobreix</b>	<b>Farcit per</b>	<b>Interpretació</b> Formació natural			
<b>Farceix</b>	<b>Tallat per</b> 1707	<b>Observacions</b> Estrat de formació natural compost de llims de color beix.			
<b>Talla</b>	<b>Se li recolza</b>	<b>Afecció Si</b> <input type="checkbox"/> <b>No</b> <input type="checkbox"/> <b>Tipus</b>			
<b>Es recolza</b>	<b>Se li lliura</b>	<b>Cotes Superiors</b> 11,06			
		<b>Cotes Inferiors</b> -			

<b>Definició UE</b> Retall/Interestrat	<b>Textura</b>	<b>Composició</b>	<b>Sector</b> <input type="checkbox"/>	<b>Zona</b> <input type="checkbox"/>	<b>UE</b> <b>1707</b>
<b>Relacions Físiques</b>	<b>Color</b>	<b>Geològica</b>	<b>Orgànica</b>	<b>Artificial</b>	<b>Foto. Plan.</b> 12
<b>Igual a</b>	<b>Cobert per</b>	<b>Datació</b>	<b>Criteri datació</b>		
<b>Cobreix</b>	<b>Farcit per</b> 1708	<b>Interpretació</b> Trinxera de fonamentació			
<b>Farceix</b>	<b>Tallat per</b>	<b>Observacions</b> Trinxera constructiva de la construcció del sistema defensiu.			
<b>Talla</b> 1703 1704 1705 1706	<b>Se li recolza</b>	<b>Afecció Si</b> <input type="checkbox"/> <b>No</b> <input type="checkbox"/> <b>Tipus</b>			
<b>Es recolza</b>	<b>Se li lliura</b>	<b>Cotes Superiors</b>			
		<b>Cotes Inferiors</b>			

<b>Definició UE</b> Estructura	<b>Textura</b>	<b>Composició</b>	<b>Sector</b> <input type="checkbox"/>	<b>Zona</b> <input type="checkbox"/>	<b>UE</b> <b>1708</b>
<b>Relacions Físiques</b>	<b>Color</b>	<b>Geològica</b>	<b>Orgànica</b>	<b>Artificial</b>	<b>Foto. Plan.</b> 12
<b>Igual a</b> 1615 1818	<b>Cobert per</b> 1702	<b>Datació</b> mitjans s. XVII	<b>Criteri datació</b> Documental		
<b>Cobreix</b>	<b>Farcit per</b>	<b>Interpretació</b> Contraescarpa			
<b>Farceix</b> 1707	<b>Tallat per</b>	<b>Observacions</b> Mur orientat en sentit NE-SW format per un cos de blocs de pedres de mitjanes i grans dimensions lligats amb morter de calç i sorra de color blanc, i un parament exterior de carreus de pedra de Montjuïc Es tracta de la contraescarpa del sistema defensiu.			
<b>Talla</b>	<b>Se li recolza</b>	<b>Afecció Si</b> <input type="checkbox"/> <b>No</b> <input type="checkbox"/> <b>Tipus</b>			
<b>Es recolza</b>	<b>Se li lliura</b>	<b>Cotes Superiors</b> 11,00			
		<b>Cotes Inferiors</b> -			

<b>Definició UE</b> Estrat	<b>Textura</b> Compacta	<b>Composició</b>	<b>Sector</b> <input type="checkbox"/>	<b>Zona</b> <input type="checkbox"/>	<b>UE</b> <b>1801</b>
<b>Relacions Físiques</b>	<b>Color</b> Marró	<b>Geològica</b> Argila	<b>Orgànica</b>	<b>Artificial</b> material Constructiu	<b>Foto. Plan.</b> 13
<b>Igual a</b>	<b>Cobert per</b> 1810 1811 1813 1821 1824	<b>Datació</b>	<b>Criteri datació</b>		
<b>Farceix</b>	<b>Farcit per</b>	<b>Interpretació</b> Anivellació			
<b>Talla</b>	<b>Tallat per</b> 1803 1805 1807 1809	<b>Observacions</b> Estrat format d'argiles de color marró amb restes de material constructiu i blocs de pedres de petites dimensions. S'interpreta com una anivellació realitzada a la segona meitat del segle XIX, un cop enderrocat el sistema defensiu.			
<b>Es recolza</b>	<b>Se li recolza</b>	<b>Afecció Si</b> <input type="checkbox"/> <b>No</b> <input type="checkbox"/> <b>Tipus</b>			
<b>Es lliura</b>	<b>Se li lliura</b>	<b>Cotes Superiors</b> 12,64			
		<b>Cotes Inferiors</b> 12,06			

<b>Definició UE</b> Estrat	<b>Textura</b>	<b>Composició</b>	<b>Sector</b> <input type="checkbox"/>	<b>Zona</b> <input type="checkbox"/>	<b>UE</b> <b>1802</b>
<b>Relacions Físiques</b>	<b>Color</b>	<b>Geològica</b>	<b>Orgànica</b>	<b>Artificial</b>	<b>Foto. Plan.</b>
<b>Igual a</b>	<b>Cobert per</b>	<b>Datació</b>	<b>Criteri datació</b>		
<b>Farceix</b>	<b>Farcit per</b>	<b>Interpretació</b> Fonamentació			
<b>Talla</b>	<b>Tallat per</b>	<b>Observacions</b> Mur de fonamentació orientat en sentit NW-SE obrat amb blocs de pedres irregulars de mitjanes dimensions lligats amb morter de calç blanca. Forma part d'un àmbit d'una fase situada entre l'enderrocament del sistema defensiu i la construcció del Mercat			
<b>Es recolza</b>	<b>Se li recolza</b> 1804 1806	<b>Afecció Si</b> <input type="checkbox"/> <b>No</b> <input type="checkbox"/> <b>Tipus</b>			
<b>Es lliura</b>	<b>Se li lliura</b>	<b>Cotes Superiors</b> 12,49			
		<b>Cotes Inferiors</b> -			

<b>Definició UE</b> Retall/Interestrat	<b>Textura</b>	<b>Composició</b>	<b>Sector</b> <input type="checkbox"/>	<b>Zona</b> <input type="checkbox"/>	<b>UE</b> <b>1803</b>
<b>Relacions Físiques</b>	<b>Color</b>	<b>Geològica</b>	<b>Orgànica</b>	<b>Artificial</b>	<b>Foto. Plan.</b>
<b>Igual a</b>	<b>Cobert per</b>	<b>Datació</b>	<b>Criteri datació</b>		
<b>Farceix</b>	<b>Farcit per</b> 1802	<b>Interpretació</b> Trinxera de fonamentació			
<b>Talla</b>	<b>Tallat per</b>	<b>Observacions</b> Trinxera constructiva del mur de fonamentació UE 1802.			
<b>Es recolza</b>	<b>Se li recolza</b>	<b>Afecció Si</b> <input type="checkbox"/> <b>No</b> <input type="checkbox"/> <b>Tipus</b>			
<b>Es lliura</b>	<b>Se li lliura</b>	<b>Cotes Superiors</b>			
		<b>Cotes Inferiors</b>			



<b>Definició UE</b> Retall/Interestrat	<b>Textura</b> [ ]	<b>Composició</b> Geològica [ ]	<b>Sector</b> [ ]	<b>Zona</b> [ ]	<b>UE</b> <b>1807</b>
<b>Relacions Físiques</b>	<b>Color</b> [ ]	<b>Orgànica</b> [ ]	<b>Foto. Plan.</b>		
<b>Artificial</b> [ ]	<b>Datació</b> [ ]		<b>Criteri datació</b> [ ]		
<b>Igual a</b>	<b>Interpretació</b> Trinxera de fonamentació				
<b>Cobreix</b>	<b>Cobert per</b>	<b>Observacions</b> Trinxera constructiva del mur de fonamentació UE 1806.			
<b>Farceix</b>	<b>Farcit per</b> 1806	<b>Afecció</b> Si <input type="checkbox"/> No <input type="checkbox"/> <b>Tipus</b> [ ]			
<b>Talla</b> 1811	<b>Tallat per</b>	<b>Cotes Superiors</b>			
<b>Es recolza</b>	<b>Se li recolza</b>	<b>Cotes Inferiors</b>			
<b>Es lliura</b>	<b>Se li lliura</b>				

<b>Definició UE</b> Estructura	<b>Textura</b> [ ]	<b>Composició</b> Geològica [ ]	<b>Sector</b> [ ]	<b>Zona</b> [ ]	<b>UE</b> <b>1808</b>
<b>Relacions Físiques</b>	<b>Color</b> [ ]	<b>Orgànica</b> [ ]	<b>Foto. Plan.</b>		
<b>Artificial</b> [ ]	<b>Datació</b> 2ona 1/2 s. XIX		<b>Criteri datació</b> Estratigràfic		
<b>Igual a</b>	<b>Interpretació</b> Mur				
<b>Cobreix</b>	<b>Cobert per</b>	<b>Observacions</b> Muret de ràjol orientat en sentit NW-SE, probablement relacionat amb una canalització o claveguera. Forma part d'un àmbit d'una fase situada entre l'enderrocament del sistema defensiu i la construcció del Mercat.			
<b>Farceix</b>	<b>Farcit per</b> 1809	<b>Afecció</b> Si <input type="checkbox"/> No <input type="checkbox"/> <b>Tipus</b> [ ]			
<b>Talla</b>	<b>Tallat per</b>	<b>Cotes Superiors</b> 11,99			
<b>Es recolza</b>	<b>Se li recolza</b>	<b>Cotes Inferiors</b> -			
<b>Es lliura</b>	<b>Se li lliura</b>				

<b>Definició UE</b> Retall/Interestrat	<b>Textura</b> [ ]	<b>Composició</b> Geològica [ ]	<b>Sector</b> [ ]	<b>Zona</b> [ ]	<b>UE</b> <b>1809</b>
<b>Relacions Físiques</b>	<b>Color</b> [ ]	<b>Orgànica</b> [ ]	<b>Foto. Plan.</b>		
<b>Artificial</b> [ ]	<b>Datació</b> [ ]		<b>Criteri datació</b> [ ]		
<b>Igual a</b>	<b>Interpretació</b> Trinxera de fonamentació				
<b>Cobreix</b>	<b>Cobert per</b>	<b>Observacions</b> Trinxera constructiva del muret de ràjol UE 1808.			
<b>Farceix</b>	<b>Farcit per</b> 1808	<b>Afecció</b> Si <input type="checkbox"/> No <input type="checkbox"/> <b>Tipus</b> [ ]			
<b>Talla</b> 1801	<b>Tallat per</b>	<b>Cotes Superiors</b>			
<b>Es recolza</b>	<b>Se li recolza</b>	<b>Cotes Inferiors</b>			
<b>Es lliura</b>	<b>Se li lliura</b>				

<b>Definició UE</b> Estrat	<b>Textura</b> Compacta	<b>Composició</b> Geològica	<b>Sector</b> <input type="checkbox"/>	<b>Zona</b> <input type="checkbox"/>	<b>UE</b> <b>1810</b>
<b>Relacions Físiques</b>	<b>Color</b> Marró Fosc	<b>Orgànica</b>	<b>Foto. Plan.</b>		
<b>Igual a</b>		<b>Artificial</b> morter, pedres	<b>Datació</b>	<b>Criteri datació</b>	13
<b>Cobreix</b> 1818 1821 1827	<b>Cobert per</b> 1801	<b>Interpretació</b> Farciment			
<b>Farceix</b> 1817	<b>Farcit per</b>	<b>Observacions</b> Estrat format d'argiles de color marró amb restes de morter de color blanc i blocs de pedres de petites dimensions. S'interpreta com el reompliment de l'espai que ocupava el coronament de la contraescarpa del sistema defensiu, un cop aquest fou enderrocat.			
<b>Talla</b>	<b>Tallat per</b>	<b>Afecció Si</b> <input type="checkbox"/> <b>No</b> <input type="checkbox"/> <b>Tipus</b>			
<b>Es recolza</b>	<b>Se li recolza</b>	<b>Cotes Superiors</b> 12,08			
<b>Es lliura</b>	<b>Se li lliura</b>	<b>Cotes Inferiors</b> 11,98			

<b>Definició UE</b> Estrat	<b>Textura</b> Compacta	<b>Composició</b> Geològica	<b>Sector</b> <input type="checkbox"/>	<b>Zona</b> <input type="checkbox"/>	<b>UE</b> <b>1811</b>
<b>Relacions Físiques</b>	<b>Color</b> Marró Fosc	<b>Orgànica</b>	<b>Foto. Plan.</b>		
<b>Igual a</b>		<b>Artificial</b> material Constructiu	<b>Datació</b>	<b>Criteri datació</b>	13
<b>Cobreix</b> 1812	<b>Cobert per</b> 1801	<b>Interpretació</b> Farciment			
<b>Farceix</b> 1820	<b>Farcit per</b>	<b>Observacions</b> Estrat interpretat com el darrer reompliment del fossat del sistema defensiu un cop aquest fou enderrocat. Compost d'argiles de tonalitat fosca amb restes de material constructiu.			
<b>Talla</b>	<b>Tallat per</b>	<b>Afecció Si</b> <input type="checkbox"/> <b>No</b> <input type="checkbox"/> <b>Tipus</b>			
<b>Es recolza</b>	<b>Se li recolza</b>	<b>Cotes Superiors</b> 12,12			
<b>Es lliura</b> 1810 1818	<b>Se li lliura</b>	<b>Cotes Inferiors</b> 11,48			

<b>Definició UE</b> Estrat	<b>Textura</b> Compacta	<b>Composició</b> Geològica	<b>Sector</b> <input type="checkbox"/>	<b>Zona</b> <input type="checkbox"/>	<b>UE</b> <b>1812</b>
<b>Relacions Físiques</b>	<b>Color</b> Beix	<b>Orgànica</b>	<b>Foto. Plan.</b>		
<b>Igual a</b>		<b>Artificial</b>	<b>Datació</b>	<b>Criteri datació</b>	13
<b>Cobreix</b> 1819	<b>Cobert per</b> 1811	<b>Interpretació</b> Farciment			
<b>Farceix</b> 1820	<b>Farcit per</b>	<b>Observacions</b> Nivell interpretat com el reompliment del fossat del sistema defensiu un cop aquest fou enderrocat. Compost d'un sediment força homogeni format d'argila llimosa de color beix.			
<b>Talla</b>	<b>Tallat per</b>	<b>Afecció Si</b> <input type="checkbox"/> <b>No</b> <input type="checkbox"/> <b>Tipus</b>			
<b>Es recolza</b>	<b>Se li recolza</b>	<b>Cotes Superiors</b> 11,48			
<b>Es lliura</b> 1818	<b>Se li lliura</b>	<b>Cotes Inferiors</b> 7,42			



<b>Definició UE</b> Estrat	<b>Textura</b> Solta	<b>Composició</b>	<b>Sector</b> <input type="checkbox"/>	<b>Zona</b> <input type="checkbox"/>	<b>UE</b> <b>1813</b>
<b>Relacions Físiques</b>	<b>Color</b> Beix	<b>Geològica</b> Grava	<b>Orgànica</b>	<b>Artificial</b>	<b>Foto. Plan.</b> 13
<b>Igual a</b>	<b>Cobert per</b> 1814	<b>Datació</b>	<b>Criteri datació</b>	<b>Interpretació</b> Anivellació	
<b>Cobreix</b> 1814	<b>Farcit per</b>	<b>Observacions</b> Estrat compost de gravetes barrejades amb un sediment de color beix. Es tracta d'un dels nivells de preparació del camí cobert del sistema defensiu.			
<b>Farceix</b>	<b>Tallat per</b> 1817	<b>Afecció</b> Si <input type="checkbox"/> No <input type="checkbox"/> Tipus	<b>Cotes Superiors</b> 12,10	<b>Cotes Inferiors</b> 11,88	
<b>Talla</b>	<b>Se li recolza</b>				
<b>Es recolza</b>	<b>Se li lliura</b>				

<b>Definició UE</b> Estrat	<b>Textura</b> Compacta	<b>Composició</b>	<b>Sector</b> <input type="checkbox"/>	<b>Zona</b> <input type="checkbox"/>	<b>UE</b> <b>1814</b>
<b>Relacions Físiques</b>	<b>Color</b> Vermellós	<b>Geològica</b> Argila	<b>Orgànica</b>	<b>Artificial</b>	<b>Foto. Plan.</b> 13
<b>Igual a</b>	<b>Cobert per</b> 1815	<b>Datació</b>	<b>Criteri datació</b>	<b>Interpretació</b> Anivellació	
<b>Cobreix</b> 1815	<b>Farcit per</b>	<b>Observacions</b> Estrat molt semblant al terraplè documentat en altres sectors del sistema defensiu. Format d'argiles de color vermell compactades amb nòduls de calç, amb una composició molt semblant al terreny geològic. Relacionat amb la preparació del camí cobert.			
<b>Farceix</b>	<b>Tallat per</b> 1817	<b>Afecció</b> Si <input type="checkbox"/> No <input type="checkbox"/> Tipus	<b>Cotes Superiors</b> 11,88	<b>Cotes Inferiors</b> 11,70	
<b>Talla</b>	<b>Se li recolza</b>				
<b>Es recolza</b>	<b>Se li lliura</b>				

<b>Definició UE</b> Estrat	<b>Textura</b> Compacta	<b>Composició</b>	<b>Sector</b> <input type="checkbox"/>	<b>Zona</b> <input type="checkbox"/>	<b>UE</b> <b>1815</b>
<b>Relacions Físiques</b>	<b>Color</b> Marró Fosc	<b>Geològica</b> Argila	<b>Orgànica</b> Carbons	<b>Artificial</b> material Constructiu, morter	<b>Foto. Plan.</b> 13
<b>Igual a</b>	<b>Cobert per</b> 1816	<b>Datació</b>	<b>Criteri datació</b>	<b>Interpretació</b> Anivellació	
<b>Cobreix</b> 1816	<b>Farcit per</b>	<b>Observacions</b> Estrat força heterogeni compost d'argiles de color marró fosc amb carbons i restes de material constructiu. Interpretat com un dels nivells de preparació del camí cobert del sistema defensiu.			
<b>Farceix</b>	<b>Tallat per</b> 1817	<b>Afecció</b> Si <input type="checkbox"/> No <input type="checkbox"/> Tipus	<b>Cotes Superiors</b> 11,70	<b>Cotes Inferiors</b> 11,50	
<b>Talla</b>	<b>Se li recolza</b>				
<b>Es recolza</b>	<b>Se li lliura</b>				

<b>Definició UE</b> Estrat	<b>Textura</b> Compacta	<b>Composició</b>	<b>Sector</b> <input type="checkbox"/>	<b>Zona</b> <input type="checkbox"/>	<b>UE</b> <b>1816</b>
<b>Relacions Físiques</b>	<b>Color</b> Beix	<b>Geològica</b> Llims	<b>Orgànica</b>	<b>Artificial</b>	<b>Foto. Plan.</b> 13
<b>Igual a</b>	<b>Cobert per</b> 1815	<b>Datació</b>	<b>Criteri datació</b>	<b>Interpretació</b> Formació natural	
<b>Cobreix</b>	<b>Farcit per</b>	<b>Observacions</b> Estrat de formació natural compost de llims de color beix.			
<b>Farceix</b>	<b>Tallat per</b> 1817	<b>Afecció</b> Si <input type="checkbox"/> No <input type="checkbox"/> <b>Tipus</b>	<b>Cotes Superiors</b> 11,50		
<b>Talla</b>	<b>Se li recolza</b>	<b>Cotes Inferiors</b>			
<b>Es recolza</b>	<b>Se li lliura</b>				

<b>Definició UE</b> Retall/Interestrat	<b>Textura</b>	<b>Composició</b>	<b>Sector</b> <input type="checkbox"/>	<b>Zona</b> <input type="checkbox"/>	<b>UE</b> <b>1817</b>
<b>Relacions Físiques</b>	<b>Color</b>	<b>Geològica</b>	<b>Orgànica</b>	<b>Artificial</b>	<b>Foto. Plan.</b>
<b>Igual a</b>	<b>Cobert per</b>	<b>Datació</b>	<b>Criteri datació</b>	<b>Interpretació</b> Trinxera de fonamentació	
<b>Cobreix</b>	<b>Farcit per</b> 1818 1821 1827	<b>Observacions</b> Trinxera constructiva de la contraescarpa UE 1818.			
<b>Farceix</b>	<b>Tallat per</b>	<b>Afecció</b> Si <input type="checkbox"/> No <input type="checkbox"/> <b>Tipus</b>	<b>Cotes Superiors</b>		
<b>Talla</b> 1813 1814 1815 1816	<b>Se li recolza</b>	<b>Cotes Inferiors</b>			
<b>Es recolza</b>	<b>Se li lliura</b>				

<b>Definició UE</b> Estructura	<b>Textura</b>	<b>Composició</b>	<b>Sector</b> <input type="checkbox"/>	<b>Zona</b> <input type="checkbox"/>	<b>UE</b> <b>1818</b>
<b>Relacions Físiques</b>	<b>Color</b>	<b>Geològica</b>	<b>Orgànica</b>	<b>Artificial</b>	<b>Foto. Plan.</b> 13
<b>Igual a</b> 1615 1708	<b>Cobert per</b> 1810	<b>Datació</b> mitjans s. XVII	<b>Criteri datació</b> Documental	<b>Interpretació</b> Contraescarpa	
<b>Cobreix</b>	<b>Farcit per</b>	<b>Observacions</b> Mur orientat en sentit NE-SW format per un cos de blocs de pedres de mitjanes i grans dimensions lligats amb morter de calç i sorra de color blanc, i un parament exterior de carreus de pedra de Montjuïc. Es tracta de la contraescarpa del sistema defensiu.			
<b>Farceix</b> 1817	<b>Tallat per</b>	<b>Afecció</b> Si <input type="checkbox"/> No <input type="checkbox"/> <b>Tipus</b>	<b>Cotes Superiors</b> 12,05		
<b>Talla</b>	<b>Se li recolza</b> 1827	<b>Cotes Inferiors</b> 7,42			
<b>Es recolza</b> 1819	<b>Se li lliura</b> 1811 1812				





<b>Definició UE</b> Retall/Interestrat	<b>Textura</b> [ ]	<b>Composició</b> Geològica [ ]	<b>Sector</b> [ ]	<b>Zona</b> [ ]	<b>UE</b> <b>1825</b>
<b>Relacions Físiques</b>	<b>Color</b> [ ]	<b>Orgànica</b> [ ]	<b>Foto. Plan.</b>		
<b>Artificial</b> [ ]					186
<b>Igual a</b>		<b>Datació</b>	<b>Criteri datació</b>		
<b>Cobreix</b> 1821	<b>Cobert per</b> 1824	<b>Interpretació</b> Trinxera de fonamentació	<b>Observacions</b> Trinxera constructiva del límit sud de la carretera o camí de Madrid Ue 1824.		
<b>Farceix</b>	<b>Farcit per</b> 1824	<b>Afecció</b> Si <input type="checkbox"/> No <input type="checkbox"/>	<b>Tipus</b> [ ]		
<b>Talla</b> 1821	<b>Tallat per</b>	<b>Cotes Superiors</b>	<b>Cotes Inferiors</b>		
<b>Es recolza</b>	<b>Se li recolza</b>				
<b>Es lliura</b>	<b>Se li lliura</b>				

<b>Definició UE</b> Estructura	<b>Textura</b> [ ]	<b>Composició</b> Geològica [ ]	<b>Sector</b> [ ]	<b>Zona</b> [ ]	<b>UE</b> <b>1826</b>
<b>Relacions Físiques</b>	<b>Color</b> [ ]	<b>Orgànica</b> [ ]	<b>Foto. Plan.</b>		
<b>Artificial</b> [ ]					154
<b>Igual a</b>		<b>Datació</b>	<b>Criteri datació</b>		
<b>Cobreix</b> 1821	<b>Cobert per</b> 1801	<b>Interpretació</b> Paviment	<b>Observacions</b> Paviment del camí o carretera de Madrid compost de blocs de pedres irregulars de petites i mitjanes dimensions amb morter de calç i sorra de color blanc. Es troba delimitat pels murs UE 1822 i 1824.		
<b>Farceix</b>	<b>Farcit per</b>	<b>Afecció</b> Si <input type="checkbox"/> No <input type="checkbox"/>	<b>Tipus</b> [ ]		
<b>Talla</b>	<b>Tallat per</b>	<b>Cotes Superiors</b> 12,32	<b>Cotes Inferiors</b> 11,91		
<b>Es recolza</b> 1822 1824	<b>Se li recolza</b>				174
<b>Es lliura</b>	<b>Se li lliura</b>				186

<b>Definició UE</b> Estructura	<b>Textura</b> [ ]	<b>Composició</b> Geològica [ ]	<b>Sector</b> [ ]	<b>Zona</b> [ ]	<b>UE</b> <b>1827</b>
<b>Relacions Físiques</b>	<b>Color</b> [ ]	<b>Orgànica</b> [ ]	<b>Foto. Plan.</b>		
<b>Artificial</b> [ ]					129
<b>Igual a</b>		<b>Datació</b>	<b>Criteri datació</b>		
<b>Cobreix</b> 1810	<b>Cobert per</b> 1810	<b>Interpretació</b> Fonamentació	<b>Observacions</b> Contrafort o reforç de la contraescarpa. Obrat amb la mateixa tècnica constructiva que el cos intern d'aquesta. Presentava una planta quadrangular amb una amplada i longitud d'uns 0,80 m.		
<b>Farceix</b>	<b>Farcit per</b> 1817	<b>Afecció</b> Si <input type="checkbox"/> No <input type="checkbox"/>	<b>Tipus</b> [ ]		
<b>Talla</b>	<b>Tallat per</b>	<b>Cotes Superiors</b> 11,83	<b>Cotes Inferiors</b>		
<b>Es recolza</b> 1818 1821	<b>Se li recolza</b>				130
<b>Es lliura</b>	<b>Se li lliura</b>				131
					132
					135
					136
					137
					159
					160
					161
					162
					163
					164
					165

<b>Definició UE</b> Estrat	<b>Textura</b> Compacta	<b>Composició</b>	<b>Sector</b> <input type="checkbox"/>	<b>Zona</b> <input type="checkbox"/>	<b>UE</b> <b>1901</b>
<b>Relacions Físiques</b>	<b>Color</b> Marró	<b>Geològica</b> Argila	<b>Foto. Plan.</b>		
<b>Igual a</b>	<b>Cobert per</b> 1902 1904 1905 1907 1912	<b>Orgànica</b>	<b>Artificial</b> material Constructiu	<b>Datació</b>	<b>Criteri datació</b>
<b>Farceix</b>	<b>Farcit per</b>	<b>Interpretació</b> Anivellació			
<b>Talla</b>	<b>Tallat per</b>	<b>Observacions</b> Estrat format d'argiles de color marró amb restes de material constructiu. S'interpreta com una anivellació realitzada a la segona meitat del segle XIX, un cop enderrocat el sistema defensiu. Conserva restes de paviments del mercat.			
<b>Es recolza</b>	<b>Se li recolza</b>	<b>Afecció Si</b> <input type="checkbox"/>	<b>No</b> <input type="checkbox"/>	<b>Tipus</b>	
<b>Es lliura</b>	<b>Se li lliura</b>	<b>Cotes Superiors</b>	12,57		
		<b>Cotes Inferiors</b>	11,85		

<b>Definició UE</b> Estrat	<b>Textura</b> Compacta	<b>Composició</b>	<b>Sector</b> <input type="checkbox"/>	<b>Zona</b> <input type="checkbox"/>	<b>UE</b> <b>1902</b>
<b>Relacions Físiques</b>	<b>Color</b> Marró Fosc	<b>Geològica</b> Argila	<b>Foto. Plan.</b>		
<b>Igual a</b>	<b>Cobert per</b> 1903	<b>Orgànica</b>	<b>Artificial</b> material Constructiu , pedres	<b>Datació</b>	<b>Criteri datació</b>
<b>Farceix</b>	<b>Farcit per</b> 1923	<b>Interpretació</b> Farciment			
<b>Talla</b>	<b>Tallat per</b>	<b>Observacions</b> Nivell interpretat com el reompliment del fossat del sistema defensiu un cop aquest fou enderrocat. Compost d'un sediment força homogeni format d'argila llimosa de color beix.			
<b>Es recolza</b>	<b>Se li recolza</b>	<b>Afecció Si</b> <input type="checkbox"/>	<b>No</b> <input type="checkbox"/>	<b>Tipus</b>	
<b>Es lliura</b> 1921	<b>Se li lliura</b>	<b>Cotes Superiors</b>	12,05		
		<b>Cotes Inferiors</b>	11,00		

<b>Definició UE</b> Estrat	<b>Textura</b> Solta	<b>Composició</b>	<b>Sector</b> <input type="checkbox"/>	<b>Zona</b> <input type="checkbox"/>	<b>UE</b> <b>1903</b>
<b>Relacions Físiques</b>	<b>Color</b>	<b>Geològica</b>	<b>Foto. Plan.</b>		
<b>Igual a</b>	<b>Cobert per</b> 1902	<b>Orgànica</b>	<b>Artificial</b> pedres, morter	<b>Datació</b>	<b>Criteri datació</b>
<b>Farceix</b>	<b>Farcit per</b> 1923	<b>Interpretació</b> Enderroc			
<b>Talla</b>	<b>Tallat per</b>	<b>Observacions</b> Nivell d'enderroc de la contraescarpa del sistema defensiu, compost íntegrament de blocs de pedres de petites i mitjanes dimensions barrejats amb morter de color blanc. Aquest es situa o rebleix el fossat.			
<b>Es recolza</b>	<b>Se li recolza</b>	<b>Afecció Si</b> <input type="checkbox"/>	<b>No</b> <input type="checkbox"/>	<b>Tipus</b>	
<b>Es lliura</b>	<b>Se li lliura</b>	<b>Cotes Superiors</b>	11,83		
		<b>Cotes Inferiors</b>	11,05		

<b>Definició UE</b> Estrat	<b>Textura</b> Compacta	<b>Composició</b> Geològica	<b>Sector</b> <input type="checkbox"/>	<b>Zona</b> <input type="checkbox"/>	<b>UE</b> <b>1904</b>
<b>Relacions Físiques</b>	<b>Color</b> Vermellós	<b>Orgànica</b>	<b>Foto. Plan.</b>		
<b>Igual a</b>	<b>Cobert per</b> 1905	<b>Artificial</b>	<b>Datació</b>	<b> criteri datació</b>	
<b>Cobreix</b> 1905	<b>Farcit per</b>	<b>Interpretació</b> Anivellació			
<b>Farceix</b>	<b>Tallat per</b>	<b>Observacions</b> Estrat molt semblat al terraplè documentat en altres sectors del sistema defensiu. Format d'argiles de color vermell compactades amb nòduls de calç, amb una composició molt semblant al terreny geològic. Relacionat amb la preparació del camí cobert.			
<b>Talla</b>	<b>Se li recolza</b>	<b>Afecció</b> Si <input type="checkbox"/> No <input type="checkbox"/> <b>Tipus</b>			
<b>Es recolza</b>	<b>Se li lliura</b>	<b>Cotes Superiors</b> 12,25			
		<b>Cotes Inferiors</b> 11,86			

<b>Definició UE</b> Estrat	<b>Textura</b> Solta	<b>Composició</b> Geològica	<b>Sector</b> <input type="checkbox"/>	<b>Zona</b> <input type="checkbox"/>	<b>UE</b> <b>1905</b>
<b>Relacions Físiques</b>	<b>Color</b> Blanc	<b>Orgànica</b>	<b>Foto. Plan.</b>		
<b>Artificial</b> material Constructiu, morter	<b>Datació</b>	<b> criteri datació</b>			
<b>Igual a</b>	<b>Cobert per</b> 1906	<b>Interpretació</b> Anivellació			
<b>Cobreix</b> 1906	<b>Farcit per</b>	<b>Observacions</b> Estrat d'anivellació compost d'una barreja d'argiles amb material constructiu i morter de color blanc. Relacionat amb la preparació del camí cobert.			
<b>Farceix</b>	<b>Tallat per</b>	<b>Afecció</b> Si <input type="checkbox"/> No <input type="checkbox"/> <b>Tipus</b>			
<b>Talla</b>	<b>Se li recolza</b>	<b>Cotes Superiors</b> 12,20			
<b>Es recolza</b>	<b>Se li lliura</b>	<b>Cotes Inferiors</b> 11,90			

<b>Definició UE</b> Estrat	<b>Textura</b> Compacta	<b>Composició</b> Geològica	<b>Sector</b> <input type="checkbox"/>	<b>Zona</b> <input type="checkbox"/>	<b>UE</b> <b>1906</b>
<b>Relacions Físiques</b>	<b>Color</b> Gris	<b>Orgànica</b> Cendres	<b>Foto. Plan.</b>		
<b>Artificial</b>	<b>Datació</b>	<b> criteri datació</b>			
<b>Igual a</b>	<b>Cobert per</b> 1907	<b>Interpretació</b> Anivellació			
<b>Cobreix</b> 1907	<b>Farcit per</b>	<b>Observacions</b> Estrat compost íntegrament de cendres de color gris. Relacionat amb la formació del camí cobert del sistema defensiu.			
<b>Farceix</b>	<b>Tallat per</b>	<b>Afecció</b> Si <input type="checkbox"/> No <input type="checkbox"/> <b>Tipus</b>			
<b>Talla</b>	<b>Se li recolza</b>	<b>Cotes Superiors</b> 11,95			
<b>Es recolza</b>	<b>Se li lliura</b>	<b>Cotes Inferiors</b> 11,85			



<b>Definició UE</b> Estrat	<b>Textura</b> Compacta	<b>Composició</b>	<b>Sector</b> <input type="checkbox"/>	<b>Zona</b> <input type="checkbox"/>	<b>UE</b> <b>1907</b>
<b>Relacions Físiques</b>	<b>Color</b> Marró Clar	<b>Geològica</b> Argila	<b>Orgànica</b>	<b>Artificial</b>	<b>Foto. Plan.</b>
<b>Igual a</b>	<b>Cobert per</b> 1908	<b>Datació</b>	<b>Criteri datació</b>	<b>Interpretació</b> Anivellació	
<b>Cobreix</b> 1908	<b>Farcit per</b>	<b>Observacions</b> Estrat d'anivellació compost d'argiles llimoses de color marró clar. Relacionat amb la formació del camí cobert del sistema defensiu.			
<b>Farceix</b>	<b>Tallat per</b>	<b>Afecció Si</b> <input type="checkbox"/>	<b>No</b> <input type="checkbox"/>	<b>Tipus</b>	
<b>Talla</b>	<b>Se li recolza</b>	<b>Cotes Superiors</b>	12,00		
<b>Es recolza</b>	<b>Se li lliura</b>	<b>Cotes Inferiors</b>	11,75		

<b>Definició UE</b> Estrat	<b>Textura</b> Compacta	<b>Composició</b>	<b>Sector</b> <input type="checkbox"/>	<b>Zona</b> <input type="checkbox"/>	<b>UE</b> <b>1908</b>
<b>Relacions Físiques</b>	<b>Color</b> Marró Fosc	<b>Geològica</b> Argila	<b>Orgànica</b>	<b>Artificial</b> pedres, morter	<b>Foto. Plan.</b>
<b>Igual a</b>	<b>Cobert per</b> 1910	<b>Datació</b>	<b>Criteri datació</b>	<b>Interpretació</b> Anivellació	
<b>Cobreix</b> 1910	<b>Farcit per</b>	<b>Observacions</b> Estrat d'anivellació compost d'argiles de color marró fosc amb alguns blocs de pedres de petites dimensions i traces de morter. Relacionat amb la formació del camí cobert del sistema defensiu.			
<b>Farceix</b>	<b>Tallat per</b>	<b>Afecció Si</b> <input type="checkbox"/>	<b>No</b> <input type="checkbox"/>	<b>Tipus</b>	
<b>Talla</b>	<b>Se li recolza</b>	<b>Cotes Superiors</b>	11,90		
<b>Es recolza</b>	<b>Se li lliura</b>	<b>Cotes Inferiors</b>	11,60		

<b>Definició UE</b> Estrat	<b>Textura</b> Compacta	<b>Composició</b>	<b>Sector</b> <input type="checkbox"/>	<b>Zona</b> <input type="checkbox"/>	<b>UE</b> <b>1910</b>
<b>Relacions Físiques</b>	<b>Color</b> Marró Fosc	<b>Geològica</b> Grava	<b>Orgànica</b>	<b>Artificial</b> material Constructiu, morter	<b>Foto. Plan.</b>
<b>Igual a</b>	<b>Cobert per</b> 1911	<b>Datació</b>	<b>Criteri datació</b>	<b>Interpretació</b> Anivellació	
<b>Cobreix</b> 1911	<b>Farcit per</b>	<b>Observacions</b> Estrat d'anivellació compost de gravetes barrejades amb un sediment de color marró fosc amb material constructiu i restes de morter. Relacionat amb la formació del camí cobert del sistema defensiu.			
<b>Farceix</b>	<b>Tallat per</b>	<b>Afecció Si</b> <input type="checkbox"/>	<b>No</b> <input type="checkbox"/>	<b>Tipus</b>	
<b>Talla</b>	<b>Se li recolza</b>	<b>Cotes Superiors</b>	11,65		
<b>Es recolza</b>	<b>Se li lliura</b>	<b>Cotes Inferiors</b>	11,32		

<b>Definició UE</b> Estrat	<b>Textura</b> Compacta	<b>Composició</b>	<b>Sector</b> <input type="checkbox"/>	<b>Zona</b> <input type="checkbox"/>	<b>UE</b> <b>1911</b>
<b>Relacions Físiques</b>	<b>Color</b> Marró	<b>Geològica</b> Argila	<b>Foto. Plan.</b>		
<b>Igual a</b>		<b>Orgànica</b>	<b>Datació</b>	<b>Criteri datació</b>	
<b>Cobreix</b> 1910	<b>Cobert per</b>	<b>Artificial</b> morter	<b>Interpretació</b> Anivellació		
<b>Farceix</b>	<b>Farcit per</b>	<b>Observacions</b> Estrat d'anivellació molt compactat compost d'argiles de color marró amb morter. Relacionat amb la formació del camí cobert del sistema defensiu.			
<b>Talla</b>	<b>Tallat per</b>	<b>Afecció</b> Si <input type="checkbox"/> No <input type="checkbox"/> <b>Tipus</b>	<b>Cotes Superiors</b> 11,35		
<b>Es recolza</b>	<b>Se li recolza</b>	<b>Cotes Inferiors</b> -			
<b>Es lliura</b>	<b>Se li lliura</b>				

<b>Definició UE</b> Estrat	<b>Textura</b> Compacta	<b>Composició</b>	<b>Sector</b> <input type="checkbox"/>	<b>Zona</b> <input type="checkbox"/>	<b>UE</b> <b>1912</b>
<b>Relacions Físiques</b>	<b>Color</b> Marró Clar	<b>Geològica</b> Argila	<b>Foto. Plan.</b>		
<b>Igual a</b>		<b>Orgànica</b>	<b>Datació</b>	<b>Criteri datació</b>	
<b>Cobreix</b> 1913 1914	<b>Cobert per</b> 1901	<b>Artificial</b>	<b>Interpretació</b> Anivellació		
<b>Farceix</b>	<b>Farcit per</b>	<b>Observacions</b> Estrat d'anivellació compost d'argiles de color marró clar. Relacionat amb la formació del camí cobert del sistema defensiu.			
<b>Talla</b>	<b>Tallat per</b> 1922	<b>Afecció</b> Si <input type="checkbox"/> No <input type="checkbox"/> <b>Tipus</b>	<b>Cotes Superiors</b> 12,03		
<b>Es recolza</b>	<b>Se li recolza</b>	<b>Cotes Inferiors</b> 11,75			
<b>Es lliura</b>	<b>Se li lliura</b>				

<b>Definició UE</b> Estrat	<b>Textura</b> Compacta	<b>Composició</b>	<b>Sector</b> <input type="checkbox"/>	<b>Zona</b> <input type="checkbox"/>	<b>UE</b> <b>1913</b>
<b>Relacions Físiques</b>	<b>Color</b> Gris	<b>Geològica</b>	<b>Foto. Plan.</b>		
<b>Igual a</b>		<b>Orgànica</b> Cendres	<b>Datació</b>	<b>Criteri datació</b>	
<b>Cobreix</b> 1914 1916	<b>Cobert per</b> 1912	<b>Artificial</b>	<b>Interpretació</b> Anivellació		
<b>Farceix</b>	<b>Farcit per</b>	<b>Observacions</b> Estrat compost íntegrament de cendres de color gris. Relacionat amb la formació del camí cobert del sistema defensiu.			
<b>Talla</b>	<b>Tallat per</b>	<b>Afecció</b> Si <input type="checkbox"/> No <input type="checkbox"/> <b>Tipus</b>	<b>Cotes Superiors</b> 11,90		
<b>Es recolza</b>	<b>Se li recolza</b>	<b>Cotes Inferiors</b> 11,80			
<b>Es lliura</b>	<b>Se li lliura</b>				

<b>Definició UE</b> Estrat	<b>Textura</b> Compacta	<b>Composició</b>	<b>Sector</b> <input type="checkbox"/>	<b>Zona</b> <input type="checkbox"/>	<b>UE</b> <b>1914</b>
<b>Relacions Físiques</b>	<b>Color</b> Beix	<b>Geològica</b> Grava	<b>Orgànica</b>	<b>Artificial</b>	<b>Foto. Plan.</b> 14
<b>Igual a</b>	<b>Cobert per</b> 1915	<b>Datació</b>	<b>Criteri datació</b>	<b>Interpretació</b> Anivellació	
<b>Cobreix</b> 1915	<b>Cobert per</b> 1912 1913	<b>Observacions</b> Estrat compost de gravetes barrejades amb un sediment de color beix. Es tracta d'un dels nivells de preparació del camí cobert del sistema defensiu.			
<b>Farceix</b>	<b>Farcit per</b>	<b>Afecció</b> Si <input type="checkbox"/> No <input type="checkbox"/> <b>Tipus</b>			
<b>Talla</b>	<b>Tallat per</b> 1922	<b>Cotes Superiors</b> 11,85			
<b>Es recolza</b>	<b>Se li recolza</b>	<b>Cotes Inferiors</b> 11,65			
<b>Es lliura</b>	<b>Se li lliura</b>				

<b>Definició UE</b> Estrat	<b>Textura</b> Compacta	<b>Composició</b>	<b>Sector</b> <input type="checkbox"/>	<b>Zona</b> <input type="checkbox"/>	<b>UE</b> <b>1915</b>
<b>Relacions Físiques</b>	<b>Color</b> Vermellós	<b>Geològica</b> Argila	<b>Orgànica</b>	<b>Artificial</b>	<b>Foto. Plan.</b> 14
<b>Igual a</b>	<b>Cobert per</b> 1916 1918 1920	<b>Datació</b>	<b>Criteri datació</b>	<b>Interpretació</b> Anivellació	
<b>Cobreix</b> 1916 1918 1920	<b>Cobert per</b> 1913 1914	<b>Observacions</b> Estrat compost d'argiles homogènies de color vermellós Es tracta d'un dels nivells de preparació del camí cobert del sistema defensiu.			
<b>Farceix</b>	<b>Farcit per</b>	<b>Afecció</b> Si <input type="checkbox"/> No <input type="checkbox"/> <b>Tipus</b>			
<b>Talla</b>	<b>Tallat per</b> 1922	<b>Cotes Superiors</b> 11,80			
<b>Es recolza</b>	<b>Se li recolza</b>	<b>Cotes Inferiors</b> 11,50			
<b>Es lliura</b>	<b>Se li lliura</b>				

<b>Definició UE</b> Estrat	<b>Textura</b> Compacta	<b>Composició</b>	<b>Sector</b> <input type="checkbox"/>	<b>Zona</b> <input type="checkbox"/>	<b>UE</b> <b>1916</b>
<b>Relacions Físiques</b>	<b>Color</b> Beix	<b>Geològica</b> Grava	<b>Orgànica</b>	<b>Artificial</b>	<b>Foto. Plan.</b> 14
<b>Igual a</b>	<b>Cobert per</b> 1916 1917	<b>Datació</b>	<b>Criteri datació</b>	<b>Interpretació</b> Anivellació	
<b>Cobreix</b> 1916 1917	<b>Cobert per</b> 1915	<b>Observacions</b> Estrat compost de gravetes barrejades amb un sediment de color beix. Es tracta d'un dels nivells de preparació del camí cobert del sistema defensiu.			
<b>Farceix</b>	<b>Farcit per</b>	<b>Afecció</b> Si <input type="checkbox"/> No <input type="checkbox"/> <b>Tipus</b>			
<b>Talla</b>	<b>Tallat per</b> 1922	<b>Cotes Superiors</b> 11,63			
<b>Es recolza</b>	<b>Se li recolza</b>	<b>Cotes Inferiors</b> 11,38			
<b>Es lliura</b>	<b>Se li lliura</b>				

<b>Definició UE</b> Estrat	<b>Textura</b> Compacta	<b>Composició</b> Geològica	<b>Sector</b> <input type="checkbox"/>	<b>Zona</b> <input type="checkbox"/>	<b>UE</b> <b>1917</b>
<b>Relacions Físiques</b>	<b>Color</b> Vermellós	<b>Orgànica</b>	<b>Foto. Plan.</b>		
<b>Igual a</b>	<b>Cobert per</b> 1918	<b>Artificial</b>	<b>Datació</b>	<b>Criteri datació</b>	14
<b>Cobreix</b> 1918	<b>Farcit per</b>	<b>Interpretació</b> Anivellació	<b>Observacions</b> Estrat molt semblat al terraplè documentat en altres sectors del sistema defensiu. Format d'argiles de color vermell compactades amb nòduls de calç, amb una composició molt semblant al terreny geològic. Relacionat amb la preparació del camí cobert.		
<b>Farceix</b>	<b>Tallat per</b> 1922	<b>Afecció Si</b> <input type="checkbox"/> <b>No</b> <input type="checkbox"/> <b>Tipus</b>	<b>Cotes Superiors</b> 11,45		
<b>Talla</b>	<b>Se li recolza</b>	<b>Cotes Inferiors</b> 11,35			
<b>Es recolza</b>	<b>Se li lliura</b>				
<b>Es lliura</b>					

<b>Definició UE</b> Estrat	<b>Textura</b> Compacta	<b>Composició</b> Geològica	<b>Sector</b> <input type="checkbox"/>	<b>Zona</b> <input type="checkbox"/>	<b>UE</b> <b>1918</b>
<b>Relacions Físiques</b>	<b>Color</b> Marró Fosc	<b>Orgànica</b>	<b>Foto. Plan.</b>		
<b>Igual a</b>	<b>Cobert per</b> 1924 1928 1931 1925 1926	<b>Artificial</b> material Constructiu	<b>Datació</b>	<b>Criteri datació</b>	14
<b>Cobreix</b> 1924 1928 1931 1925 1926	<b>Farcit per</b>	<b>Interpretació</b> Anivellació	<b>Observacions</b> Estrat força heterogeni compost d'argiles de color marró amb restes de material constructiu. Interpretat com un dels nivells de preparació del camí cobert del sistema defensiu.		
<b>Farceix</b>	<b>Tallat per</b> 1922	<b>Afecció Si</b> <input type="checkbox"/> <b>No</b> <input type="checkbox"/> <b>Tipus</b>	<b>Cotes Superiors</b> 11,67		
<b>Talla</b>	<b>Se li recolza</b>	<b>Cotes Inferiors</b> 11,12			
<b>Es recolza</b>	<b>Se li lliura</b>				
<b>Es lliura</b>					

<b>Definició UE</b> Estrat	<b>Textura</b> Compacta	<b>Composició</b> Geològica	<b>Sector</b> <input type="checkbox"/>	<b>Zona</b> <input type="checkbox"/>	<b>UE</b> <b>1920</b>
<b>Relacions Físiques</b>	<b>Color</b> Marró Fosc	<b>Orgànica</b>	<b>Foto. Plan.</b>		
<b>Igual a</b>	<b>Cobert per</b> 1927	<b>Artificial</b> pedres	<b>Datació</b>	<b>Criteri datació</b>	14
<b>Cobreix</b> 1927	<b>Farcit per</b>	<b>Interpretació</b> Farciment	<b>Observacions</b> Estrat de reompliment compost d'argiles de color marró fosc amb blocs de pedres de mitjanes dimensions. Relacionat amb la formació del camí cobert del sistema defensiu.		
<b>Farceix</b>	<b>Tallat per</b>	<b>Afecció Si</b> <input type="checkbox"/> <b>No</b> <input type="checkbox"/> <b>Tipus</b>	<b>Cotes Superiors</b> 11,65		
<b>Talla</b>	<b>Se li recolza</b>	<b>Cotes Inferiors</b> 11,15			
<b>Es recolza</b>	<b>Se li lliura</b>				
<b>Es lliura</b>					

<b>Definició UE</b>	<b>Textura</b>	<b>Composició</b>	<b>Sector</b> <input type="checkbox"/>	<b>Zona</b> <input type="checkbox"/>	<b>UE</b> <b>1921</b>
Estructura	<input type="text"/>	<b>Geològica</b>	<input type="text"/>		
<b>Relacions Físiques</b>	<b>Color</b>	<b>Orgànica</b>	<input type="text"/>		
	<input type="text"/>	<b>Artificial</b>	<input type="text"/>		
<b>Igual a</b> 1821 2405		<b>Datació</b>	<input type="text"/>	<b>Criteri datació</b>	<input type="text"/>
<b>Cobreix</b>	<b>Cobert per</b>	<b>Interpretació</b>	<input type="text"/>		
	1901	Contraescarpa			
<b>Farceix</b>	<b>Farcit per</b>	<b>Observacions</b>	<input type="text"/>		
1922		Mur orientat en sentit NW-SE format per un coronament de grans blocs de pedres sense escairar lligades amb morter blanc, i un cos inferior amb un parament exterior de carreus de pedra de Montjuic. Es tracta del vèrtex de la contraescarpa del sistema defensiu.			
<b>Talla</b>	<b>Tallat per</b>	<b>Afecció Si</b> <input type="checkbox"/> <b>No</b> <input type="checkbox"/> <b>Tipus</b>	<input type="text"/>		
		<b>Cotes Superiors</b>	<input type="text"/>		
<b>Es recolza</b>	<b>Se li recolza</b>	<b>Cotes Inferiors</b>	<input type="text"/>		
<b>Es lliura</b>	<b>Se li lliura</b>				
	1902				

Foto.	Plan.
140	14
141	
142	
143	
144	
145	
147	
148	
151	
152	
154	
182	
187	
188	

<b>Definició UE</b>	<b>Textura</b>	<b>Composició</b>	<b>Sector</b> <input type="checkbox"/>	<b>Zona</b> <input type="checkbox"/>	<b>UE</b> <b>1922</b>
Retall/Interestrat	<input type="text"/>	<b>Geològica</b>	<input type="text"/>		
<b>Relacions Físiques</b>	<b>Color</b>	<b>Orgànica</b>	<input type="text"/>		
	<input type="text"/>	<b>Artificial</b>	<input type="text"/>		
<b>Igual a</b>		<b>Datació</b>	<input type="text"/>	<b>Criteri datació</b>	<input type="text"/>
<b>Cobreix</b>	<b>Cobert per</b>	<b>Interpretació</b>	<input type="text"/>		
		Trinxera de fonamentació			
<b>Farceix</b>	<b>Farcit per</b>	<b>Observacions</b>	<input type="text"/>		
	1921	Trinxera constructiva de la construcció UE 1921 del sistema defensiu.			
<b>Talla</b>	<b>Tallat per</b>	<b>Afecció Si</b> <input type="checkbox"/> <b>No</b> <input type="checkbox"/> <b>Tipus</b>	<input type="text"/>		
1912 1914 1915 1916 1917		<b>Cotes Superiors</b>	<input type="text"/>		
<b>Es recolza</b>	<b>Se li recolza</b>	<b>Cotes Inferiors</b>	<input type="text"/>		
<b>Es lliura</b>	<b>Se li lliura</b>				

<b>Definició UE</b>	<b>Textura</b>	<b>Composició</b>	<b>Sector</b> <input type="checkbox"/>	<b>Zona</b> <input type="checkbox"/>	<b>UE</b> <b>1923</b>
Retall/Interestrat	<input type="text"/>	<b>Geològica</b>	<input type="text"/>		
<b>Relacions Físiques</b>	<b>Color</b>	<b>Orgànica</b>	<input type="text"/>		
	<input type="text"/>	<b>Artificial</b>	<input type="text"/>		
<b>Igual a</b> 1820 2406		<b>Datació</b>	<input type="text"/>	<b>Criteri datació</b>	<input type="text"/>
<b>Cobreix</b>	<b>Cobert per</b>	<b>Interpretació</b>	<input type="text"/>		
		Fossat			
<b>Farceix</b>	<b>Farcit per</b>	<b>Observacions</b>	<input type="text"/>		
	1902 1903	Fossat o vall del sistema defensiu, situat entre el baluard de Sant Antoni i la contraescarpa. Aquest conserva una alçada màxima d'uns 5 m.			
<b>Talla</b>	<b>Tallat per</b>	<b>Afecció Si</b> <input type="checkbox"/> <b>No</b> <input type="checkbox"/> <b>Tipus</b>	<input type="text"/>		
		<b>Cotes Superiors</b>	<input type="text"/>		
<b>Es recolza</b>	<b>Se li recolza</b>	<b>Cotes Inferiors</b>	<input type="text"/>		
<b>Es lliura</b>	<b>Se li lliura</b>				

<b>Definició UE</b>	<b>Textura</b>	<b>Composició</b>	<b>Sector</b> <input type="checkbox"/>	<b>Zona</b> <input type="checkbox"/>	<b>UE</b>	<b>1924</b>
Estructura	Compacta	<b>Geològica</b>				
<b>Relacions Físiques</b>	<b>Color</b>	<b>Orgànica</b>			<b>Foto.</b>	<b>Plan.</b>
	Marró Clar	<b>Artificial</b>			215	14
<b>Igual a</b>			<b>Datació</b>	<b>Criteri datació</b>	237	
<b>Cobreix</b>	<b>Cobert per</b>	<b>Interpretació</b>			238	
1928 1931	1918	Paviment			239	
<b>Farceix</b>	<b>Farcit per</b>	<b>Observacions</b>				
		Paviment compost d'una capa de morter de color marró clar. Relacionat amb una fase constructiva anterior a la construcció del sistema defensiu.				
<b>Talla</b>	<b>Tallat per</b>	<b>Afecció</b> Si <input type="checkbox"/> No <input type="checkbox"/> Tipus				
	1921					
<b>Es recolza</b>	<b>Se li recolza</b>	<b>Cotes Superiors</b>	11,35			
1925		<b>Cotes Inferiors</b>	11,27			
<b>Es lliura</b>	<b>Se li lliura</b>					

<b>Definició UE</b>	<b>Textura</b>	<b>Composició</b>	<b>Sector</b> <input type="checkbox"/>	<b>Zona</b> <input type="checkbox"/>	<b>UE</b>	<b>1925</b>
Estructura		<b>Geològica</b>				
<b>Relacions Físiques</b>	<b>Color</b>	<b>Orgànica</b>			<b>Foto.</b>	<b>Plan.</b>
		<b>Artificial</b>			183	14
<b>Igual a</b>			<b>Datació</b>	<b>Criteri datació</b>	184	
<b>Cobreix</b>	<b>Cobert per</b>	<b>Interpretació</b>			185	
	1918	Pou			200	
<b>Farceix</b>	<b>Farcit per</b>	<b>Observacions</b>			201	
	1926	Pou de planta circular obrat amb grans blocs de pedres i maons lligats amb morter de color groguenc. Es tracta d'una estructura d'una fase constructiva anterior al sistema defensiu.			202	
<b>Talla</b>	<b>Tallat per</b>	<b>Afecció</b> Si <input type="checkbox"/> No <input type="checkbox"/> Tipus			203	
					204	
<b>Es recolza</b>	<b>Se li recolza</b>	<b>Cotes Superiors</b>	11,51		205	
1931	1924 1929	<b>Cotes Inferiors</b>	10,85		206	
<b>Es lliura</b>	<b>Se li lliura</b>				207	
	1927				208	
					209	
					210	

<b>Definició UE</b>	<b>Textura</b>	<b>Composició</b>	<b>Sector</b> <input type="checkbox"/>	<b>Zona</b> <input type="checkbox"/>	<b>UE</b>	<b>1926</b>
Estrat	Compacta	<b>Geològica</b>				
<b>Relacions Físiques</b>	<b>Color</b>	<b>Orgànica</b>			<b>Foto.</b>	<b>Plan.</b>
	Marró Fosc	<b>Artificial</b>			183	14
<b>Igual a</b>			<b>Datació</b>	<b>Criteri datació</b>	184	
<b>Cobreix</b>	<b>Cobert per</b>	<b>Interpretació</b>			185	
	1918	Farciment				
<b>Farceix</b>	<b>Farcit per</b>	<b>Observacions</b>				
1925		Nivell de reompliment del pou UE 1925 compost d'argiles de color marró fosc amb restes de material constructiu i fragments de ceràmica.				
<b>Talla</b>	<b>Tallat per</b>	<b>Afecció</b> Si <input type="checkbox"/> No <input type="checkbox"/> Tipus				
<b>Es recolza</b>	<b>Se li recolza</b>	<b>Cotes Superiors</b>	11,46			
		<b>Cotes Inferiors</b>	10,80			
<b>Es lliura</b>	<b>Se li lliura</b>					

<b>Definició UE</b> Estrat	<b>Textura</b> Compacta	<b>Composició</b> Geològica	<b>Sector</b> <input type="checkbox"/>	<b>Zona</b> <input type="checkbox"/>	<b>UE</b> <b>1927</b>
<b>Relacions Físiques</b>	<b>Color</b> Marró Fosc	<b>Orgànica</b>	<b>Foto. Plan.</b>		
<b>Igual a</b>	<b>Cobert per</b> 1918 1920	<b>Artificial</b>	<b>Datació</b>	<b>Criteri datació</b>	14
<b>Cobreix</b>	<b>Farcit per</b>	<b>Interpretació</b> Anivellació	<b>Observacions</b> Estrat d'anivellació compost d'argiles de color marró fosc, relacionat segurament amb una fase constructiva anterior al sistema defensiu.		
<b>Farceix</b>	<b>Tallat per</b>	<b>Afecció Si</b> <input type="checkbox"/> <b>No</b> <input type="checkbox"/> <b>Tipus</b>	<b>Cotes Superiors</b> 11,35		
<b>Talla</b>	<b>Se li recolza</b>	<b>Cotes Inferiors</b> -			
<b>Es recolza</b>	<b>Se li lliura</b>				
<b>Es lliura</b> 1925					

<b>Definició UE</b> Estructura	<b>Textura</b>	<b>Composició</b> Geològica	<b>Sector</b> <input type="checkbox"/>	<b>Zona</b> <input type="checkbox"/>	<b>UE</b> <b>1928</b>
<b>Relacions Físiques</b>	<b>Color</b>	<b>Orgànica</b>	<b>Foto. Plan.</b>		
<b>Igual a</b>	<b>Cobert per</b> 1934 1931	<b>Artificial</b> material Constructiu, morter	<b>Datació</b>	<b>Criteri datació</b>	14
<b>Cobreix</b>	<b>Farcit per</b>	<b>Interpretació</b> Preparació de paviment	<b>Observacions</b> Nivell de preparació del paviment UE 1924 format de material constructiu barrejat amb morter de color beix.		
<b>Farceix</b>	<b>Tallat per</b>	<b>Afecció Si</b> <input type="checkbox"/> <b>No</b> <input type="checkbox"/> <b>Tipus</b>	<b>Cotes Superiors</b> 11,45		
<b>Talla</b>	<b>Se li recolza</b>	<b>Cotes Inferiors</b> 11,30			
<b>Es recolza</b>	<b>Se li lliura</b>				
<b>Es lliura</b>					

<b>Definició UE</b> Estrat	<b>Textura</b> Compacta	<b>Composició</b> Geològica	<b>Sector</b> <input type="checkbox"/>	<b>Zona</b> <input type="checkbox"/>	<b>UE</b> <b>1929</b>
<b>Relacions Físiques</b>	<b>Color</b> Marró Clar	<b>Orgànica</b>	<b>Foto. Plan.</b>		
<b>Igual a</b>	<b>Cobert per</b> 1930 1931	<b>Artificial</b> material Constructiu, pedres, morter	<b>Datació</b>	<b>Criteri datació</b>	240 241 242 243 244 245 246 247 248 249
<b>Cobreix</b>	<b>Farcit per</b>	<b>Interpretació</b> Enderroc	<b>Observacions</b> Nivell d'enderroc compost de restes de material constructiu i blocs de pedres barrejats amb morter.		
<b>Farceix</b>	<b>Tallat per</b>	<b>Afecció Si</b> <input type="checkbox"/> <b>No</b> <input type="checkbox"/> <b>Tipus</b>	<b>Cotes Superiors</b> 11,56		
<b>Talla</b>	<b>Se li recolza</b>	<b>Cotes Inferiors</b> 11,19			
<b>Es recolza</b>	<b>Se li lliura</b>				
<b>Es lliura</b> 1925					

<b>Definició UE</b> Estrat	<b>Textura</b> Solta	<b>Composició</b>	<b>Sector</b> <input type="checkbox"/>	<b>Zona</b> <input type="checkbox"/>	<b>UE</b> <b>1930</b>
<b>Relacions Físiques</b>	<b>Color</b> Marró Fosc	<b>Geològica</b> Grava	<b>Orgànica</b>	<b>Artificial</b>	<b>Foto. Plan.</b>
<b>Igual a</b>	<b>Cobert per</b> 1935	<b>Datació</b>	<b>Criteri datació</b>	<b>Interpretació</b> Anivellació	
<b>Cobreix</b> 1935	<b>Farcit per</b>	<b>Observacions</b> Estrat d'anivellació compost de gravetes barrejades amb un sediment de color marró fosc.			
<b>Farceix</b>	<b>Tallat per</b>	<b>Afecció Si</b> <input type="checkbox"/>	<b>No</b> <input type="checkbox"/>	<b>Tipus</b>	
<b>Talla</b>	<b>Se li recolza</b>	<b>Cotes Superiors</b>	11,19		
<b>Es recolza</b>	<b>Se li lliura</b>	<b>Cotes Inferiors</b>	-		
<b>Es lliura</b> 1931					

<b>Definició UE</b> Estructura	<b>Textura</b>	<b>Composició</b>	<b>Sector</b> <input type="checkbox"/>	<b>Zona</b> <input type="checkbox"/>	<b>UE</b> <b>1931</b>
<b>Relacions Físiques</b>	<b>Color</b>	<b>Geològica</b>	<b>Orgànica</b>	<b>Artificial</b>	<b>Foto. Plan.</b>
<b>Igual a</b>	<b>Cobert per</b> 1924 1928 1929	<b>Datació</b>	<b>Criteri datació</b>	<b>Interpretació</b> Fonamentació	
<b>Cobreix</b> 1932	<b>Farcit per</b>	<b>Observacions</b> Mur de fonamentació orientat en sentit NE-SW obrat amb blocs de pedres de mitjanes dimensions sense escairar i rajols lligats amb morter de color vermellós. Es tracta d'una estructura d'una fase constructiva anterior al sistema defensiu.			
<b>Farceix</b>	<b>Tallat per</b>	<b>Afecció Si</b> <input type="checkbox"/>	<b>No</b> <input type="checkbox"/>	<b>Tipus</b>	
<b>Talla</b>	<b>Se li recolza</b> 1925	<b>Cotes Superiors</b>	11,49		
<b>Es recolza</b>	<b>Se li lliura</b> 1930	<b>Cotes Inferiors</b>	11,19		
<b>Es lliura</b>					

240	14
241	
242	
243	
244	
245	
246	
247	
248	
249	

<b>Definició UE</b> Retall/Interestrat	<b>Textura</b>	<b>Composició</b>	<b>Sector</b> <input type="checkbox"/>	<b>Zona</b> <input type="checkbox"/>	<b>UE</b> <b>1932</b>
<b>Relacions Físiques</b>	<b>Color</b>	<b>Geològica</b>	<b>Orgànica</b>	<b>Artificial</b>	<b>Foto. Plan.</b>
<b>Igual a</b>	<b>Cobert per</b>	<b>Datació</b>	<b>Criteri datació</b>	<b>Interpretació</b> Trinxera de fonamentació	
<b>Cobreix</b>	<b>Farcit per</b> 1931 1933	<b>Observacions</b> Trinxera constructiva del mur de fonamentació UE 1931.			
<b>Farceix</b>	<b>Tallat per</b>	<b>Afecció Si</b> <input type="checkbox"/>	<b>No</b> <input type="checkbox"/>	<b>Tipus</b>	
<b>Talla</b> 1934 1935	<b>Se li recolza</b>	<b>Cotes Superiors</b>			
<b>Es recolza</b>	<b>Se li lliura</b>	<b>Cotes Inferiors</b>			
<b>Es lliura</b>					



<b>Definició UE</b> Estrat	<b>Textura</b> Compacta	<b>Composició</b>	<b>Sector</b> <input type="checkbox"/>	<b>Zona</b> <input type="checkbox"/>	<b>UE</b> <b>1933</b>
<b>Relacions Físiques</b>	<b>Color</b> Marró Fosc	<b>Geològica</b> Argila	<b>Orgànica</b>	<b>Artificial</b>	<b>Foto. Plan.</b>
<b>Igual a</b>	<b>Cobert per</b>	<b>Datació</b>	<b>Criteri datació</b>		
<b>Cobreix</b>	<b>Cobert per</b>	<b>Interpretació</b>	<b>Interpretació</b>		
<b>Farceix</b> 1932	<b>Farceix per</b>	<b>Observacions</b> Estrat de reompliment de la trinxera constructiva UE 1932 del mur de fonamentació UE 1931.			
<b>Talla</b>	<b>Tallat per</b>	<b>Afecció</b> Si <input type="checkbox"/> No <input type="checkbox"/> <b>Tipus</b>			
<b>Es recolza</b>	<b>Se li recolza</b>	<b>Cotes Superiors</b> 11,26			
<b>Es lliura</b>	<b>Se li lliura</b>	<b>Cotes Inferiors</b>			

<b>Definició UE</b> Estructura	<b>Textura</b> Compacta	<b>Composició</b>	<b>Sector</b> <input type="checkbox"/>	<b>Zona</b> <input type="checkbox"/>	<b>UE</b> <b>1934</b>
<b>Relacions Físiques</b>	<b>Color</b> Marró Fosc	<b>Geològica</b>	<b>Orgànica</b>	<b>Artificial</b> morter	<b>Foto. Plan.</b>
<b>Igual a</b>	<b>Cobert per</b>	<b>Datació</b>	<b>Criteri datació</b>		237 238 239
<b>Cobreix</b>	<b>Cobert per</b> 1928	<b>Interpretació</b>	<b>Interpretació</b>		
<b>Farceix</b>	<b>Farceix per</b>	<b>Observacions</b> Paviment compost d'una capa de morter de color marró fosc. Relacionat amb una fase constructiva anterior a la construcció del sistema defensiu.			
<b>Talla</b>	<b>Tallat per</b> 1932	<b>Afecció</b> Si <input type="checkbox"/> No <input type="checkbox"/> <b>Tipus</b>			
<b>Es recolza</b>	<b>Se li recolza</b>	<b>Cotes Superiors</b> 11,26			
<b>Es lliura</b>	<b>Se li lliura</b>	<b>Cotes Inferiors</b>			

<b>Definició UE</b> Estructura	<b>Textura</b> Compacta	<b>Composició</b>	<b>Sector</b> <input type="checkbox"/>	<b>Zona</b> <input type="checkbox"/>	<b>UE</b> <b>1935</b>
<b>Relacions Físiques</b>	<b>Color</b> Marró Fosc	<b>Geològica</b>	<b>Orgànica</b>	<b>Artificial</b> morter	<b>Foto. Plan.</b>
<b>Igual a</b>	<b>Cobert per</b>	<b>Datació</b>	<b>Criteri datació</b>		
<b>Cobreix</b>	<b>Cobert per</b> 1930	<b>Interpretació</b>	<b>Interpretació</b>		
<b>Farceix</b>	<b>Farceix per</b>	<b>Observacions</b> Paviment compost d'una capa de morter de color marró fosc. Relacionat amb una fase constructiva anterior a la construcció del sistema defensiu.			
<b>Talla</b>	<b>Tallat per</b> 1932	<b>Afecció</b> Si <input type="checkbox"/> No <input type="checkbox"/> <b>Tipus</b>			
<b>Es recolza</b>	<b>Se li recolza</b>	<b>Cotes Superiors</b> 11,21			
<b>Es lliura</b>	<b>Se li lliura</b>	<b>Cotes Inferiors</b>			

<b>Definició UE</b> Estrat	<b>Textura</b> Compacta	<b>Composició</b>	<b>Sector</b> <input type="checkbox"/>	<b>Zona</b> <input type="checkbox"/>	<b>UE</b> <b>2001</b>
<b>Relacions Físiques</b>	<b>Color</b> Marró	<b>Geològica</b> Argila	<b>Orgànica</b>	<b>Artificial</b> material Constructiu	<b>Foto. Plan.</b> 15
<b>Igual a</b>	<b>Cobert per</b>	<b>Datació</b>	<b>Criteri datació</b>		
<b>Cobreix</b> 2004 2005 2006 2008	<b>Farceix</b>	<b>Interpretació</b> Anivellació	<b>Observacions</b> Estrat format d'argiles de color marró amb restes de material constructiu. S'interpreta com una anivellació realitzada a la segona meitat del segle XIX, un cop enderrocat el sistema defensiu.		
<b>Talla</b>	<b>Tallat per</b> 2003	<b>Afecció</b> Si <input type="checkbox"/> No <input type="checkbox"/> <b>Tipus</b>	<b>Cotes Superiors</b> 12,61		
<b>Es recolza</b>	<b>Se li recolza</b>	<b>Cotes Inferiors</b> 12,30			
<b>Es lliura</b>	<b>Se li lliura</b>				

<b>Definició UE</b> Estructura	<b>Textura</b>	<b>Composició</b>	<b>Sector</b> <input type="checkbox"/>	<b>Zona</b> <input type="checkbox"/>	<b>UE</b> <b>2002</b>
<b>Relacions Físiques</b>	<b>Color</b>	<b>Geològica</b>	<b>Orgànica</b>	<b>Artificial</b>	<b>Foto. Plan.</b> 280 281 285 293 294 298 299
<b>Igual a</b>	<b>Cobert per</b>	<b>Datació</b> s. XIX	<b>Criteri datació</b> Estratigràfic		
<b>Cobreix</b> 2003	<b>Farceix</b>	<b>Interpretació</b> Pou	<b>Observacions</b> Pou de planta circular obrat amb blocs de pedres lligats amb morter de calç blanca.		
<b>Talla</b> 2001 2008 2009 2010 2011	<b>Tallat per</b>	<b>Afecció</b> Si <input type="checkbox"/> No <input type="checkbox"/> <b>Tipus</b>	<b>Cotes Superiors</b> 12,45		
<b>Es recolza</b>	<b>Se li recolza</b>	<b>Cotes Inferiors</b> 9,40			
<b>Es lliura</b>	<b>Se li lliura</b>				

<b>Definició UE</b> Retall/Interestrat	<b>Textura</b>	<b>Composició</b>	<b>Sector</b> <input type="checkbox"/>	<b>Zona</b> <input type="checkbox"/>	<b>UE</b> <b>2003</b>
<b>Relacions Físiques</b>	<b>Color</b>	<b>Geològica</b>	<b>Orgànica</b>	<b>Artificial</b>	<b>Foto. Plan.</b> 15
<b>Igual a</b>	<b>Cobert per</b>	<b>Datació</b>	<b>Criteri datació</b>		
<b>Cobreix</b>	<b>Farceix</b> 2002	<b>Interpretació</b> Trinxera de fonamentació	<b>Observacions</b> Trinxera constructiva del pou UE 2002.		
<b>Talla</b> 2001 2008 2009 2010 2011	<b>Tallat per</b>	<b>Afecció</b> Si <input type="checkbox"/> No <input type="checkbox"/> <b>Tipus</b>	<b>Cotes Superiors</b>		
<b>Es recolza</b>	<b>Se li recolza</b>	<b>Cotes Inferiors</b>			
<b>Es lliura</b>	<b>Se li lliura</b>				

<b>Definició UE</b>	<b>Textura</b>	<b>Composició</b>	<b>Sector</b> <input type="checkbox"/>	<b>Zona</b> <input type="checkbox"/>	<b>UE</b> <b>2004</b>
Estructura	<input type="text"/>	<b>Geològica</b>	<input type="text"/>		
<b>Relacions Físiques</b>	<b>Color</b>	<b>Orgànica</b>	<input type="text"/>		
	<input type="text"/>	<b>Artificial</b>	<input type="text"/>		
<b>Igual a</b>		<b>Datació</b>	<input type="text" value="Zona 1/2 s. XIX"/>	<b>Criteri datació</b>	<input type="text" value="Documental"/>
<b>Cobreix</b>	<b>Cobert per</b>	<b>Interpretació</b>	<input type="text" value="Mur"/>		
	2001	<b>Observacions</b>	<input type="text" value="Límit nord de l'antiga carretera de Madrid. Es tracta d'un mur obrat amb maons i blocs de pedres irregulars i un coronament format per grans blocs de pedra rectangulars. Orientat en sentit NE-SW."/>		
<b>Farceix</b>	<b>Farcit per</b>	<b>Afecció Si</b> <input type="checkbox"/>	<b>No</b> <input type="checkbox"/>	<b>Tipus</b>	<input type="text"/>
2007		<b>Cotes Superiors</b>	<input type="text" value="12,28"/>		
<b>Talla</b>	<b>Tallat per</b>	<b>Cotes Inferiors</b>	<input type="text" value="11,70"/>		
<b>Es recolza</b>	<b>Se li recolza</b>				
	2006				
<b>Es lliura</b>	<b>Se li lliura</b>				

286
287
288
289
290
291
292
300
301
302
303
304
311
312

<b>Definició UE</b>	<b>Textura</b>	<b>Composició</b>	<b>Sector</b> <input type="checkbox"/>	<b>Zona</b> <input type="checkbox"/>	<b>UE</b> <b>2005</b>
Estructura	<input type="text"/>	<b>Geològica</b>	<input type="text"/>		
<b>Relacions Físiques</b>	<b>Color</b>	<b>Orgànica</b>	<input type="text"/>		
	<input type="text"/>	<b>Artificial</b>	<input type="text"/>		
<b>Igual a</b>		<b>Datació</b>	<input type="text" value="Zona 1/2 s. XIX"/>	<b>Criteri datació</b>	<input type="text" value="Documental"/>
<b>Cobreix</b>	<b>Cobert per</b>	<b>Interpretació</b>	<input type="text" value="Mur"/>		
	2001	<b>Observacions</b>	<input type="text" value="Límit sud de l'antiga carretera de Madrid. Es tracta d'un mur obrat amb maons i blocs de pedres irregulars i un coronament format per grans blocs de pedra rectangulars. Orientat en sentit NE-SW."/>		
<b>Farceix</b>	<b>Farcit per</b>	<b>Afecció Si</b> <input type="checkbox"/>	<b>No</b> <input type="checkbox"/>	<b>Tipus</b>	<input type="text"/>
2007		<b>Cotes Superiors</b>	<input type="text" value="12,30"/>		
<b>Talla</b>	<b>Tallat per</b>	<b>Cotes Inferiors</b>	<input type="text" value="-"/>		
<b>Es recolza</b>	<b>Se li recolza</b>				
	2006				
<b>Es lliura</b>	<b>Se li lliura</b>				

286
287
288
289
290
300
301
302
303
304
305
306
307
315

<b>Definició UE</b>	<b>Textura</b>	<b>Composició</b>	<b>Sector</b> <input type="checkbox"/>	<b>Zona</b> <input type="checkbox"/>	<b>UE</b> <b>2006</b>
Estructura	<input type="text"/>	<b>Geològica</b>	<input type="text"/>		
<b>Relacions Físiques</b>	<b>Color</b>	<b>Orgànica</b>	<input type="text"/>		
	<input type="text"/>	<b>Artificial</b>	<input type="text"/>		
<b>Igual a</b>		<b>Datació</b>	<input type="text" value="Zona 1/2 s. XIX"/>	<b>Criteri datació</b>	<input type="text" value="Documental"/>
<b>Cobreix</b>	<b>Cobert per</b>	<b>Interpretació</b>	<input type="text" value="Paviment"/>		
	2001	<b>Observacions</b>	<input type="text" value="Paviment del camí o carretera de Madrid compost de blocs de pedres irregulars de petites i mitjanes dimensions amb morter de calç i sorra de color blanc. Es troba delimitat pels murs UE 2004 i 2005."/>		
<b>Farceix</b>	<b>Farcit per</b>	<b>Afecció Si</b> <input type="checkbox"/>	<b>No</b> <input type="checkbox"/>	<b>Tipus</b>	<input type="text"/>
2007		<b>Cotes Superiors</b>	<input type="text" value="12,42"/>		
<b>Talla</b>	<b>Tallat per</b>	<b>Cotes Inferiors</b>	<input type="text"/>		
<b>Es recolza</b>	<b>Se li recolza</b>				
2004 2005					
<b>Es lliura</b>	<b>Se li lliura</b>				

286
287
288
289
290
300
301
302
303
304
305
306
307
308

<b>Definició UE</b> Retail/Interestrat	<b>Textura</b> [ ]	<b>Composició</b> Geològica [ ]	<b>Sector</b> [ ]	<b>Zona</b> [ ]	<b>UE</b> <b>2007</b>
<b>Relacions Físiques</b>	<b>Color</b> [ ]	<b>Orgànica</b> [ ]	<b>Foto. Plan.</b>		
<b>Artificial</b> [ ]	<b>Datació</b> [ ]		<b>Criteri datació</b> [ ]		
<b>Igual a</b>	<b>Interpretació</b> [ ]		Trinxera de fonamentació		
<b>Cobreix</b> 2004 2005 2006	<b>Cobert per</b>	<b>Observacions</b> Trinxera constructiva de l'antiga carretera o camí de Madrid.			
<b>Farceix</b>	<b>Farcit per</b>	<b>Afecció</b> Si <input type="checkbox"/> No <input type="checkbox"/> <b>Tipus</b> [ ]			
<b>Talla</b> 2008 2009	<b>Tallat per</b>	<b>Cotes Superiors</b> [ ]			
<b>Es recolza</b>	<b>Se li recolza</b>	<b>Cotes Inferiors</b> [ ]			
<b>Es lliura</b>	<b>Se li lliura</b>	[ ]			

<b>Definició UE</b> Estrat	<b>Textura</b> Compacta	<b>Composició</b> Geològica Argila	<b>Sector</b> [ ]	<b>Zona</b> [ ]	<b>UE</b> <b>2008</b>
<b>Relacions Físiques</b>	<b>Color</b> Vermellós	<b>Orgànica</b> [ ]	<b>Foto. Plan.</b>		
<b>Artificial</b> [ ]	<b>Datació</b> [ ]		<b>Criteri datació</b> [ ]		
<b>Igual a</b>	<b>Interpretació</b> [ ]		Anivellació		
<b>Cobreix</b> 2009	<b>Cobert per</b> 2001	<b>Observacions</b> Estrat d'anivellació compost argiles de color vermellós. Podria tractar-se d'una anivellació relacionada amb la formació del glaci o esplanada del sistema defensiu.			
<b>Farceix</b>	<b>Farcit per</b>	<b>Afecció</b> Si <input type="checkbox"/> No <input type="checkbox"/> <b>Tipus</b> [ ]			
<b>Talla</b>	<b>Tallat per</b> 2002 2007	<b>Cotes Superiors</b> 12,45			
<b>Es recolza</b>	<b>Se li recolza</b>	<b>Cotes Inferiors</b> 12,06			
<b>Es lliura</b>	<b>Se li lliura</b>	[ ]			

<b>Definició UE</b> Estrat	<b>Textura</b> Compacta	<b>Composició</b> Geològica Argila	<b>Sector</b> [ ]	<b>Zona</b> [ ]	<b>UE</b> <b>2009</b>
<b>Relacions Físiques</b>	<b>Color</b> Beix	<b>Orgànica</b> [ ]	<b>Foto. Plan.</b>		
<b>Artificial</b> [ ]	<b>Datació</b> [ ]		<b>Criteri datació</b> [ ]		
<b>Igual a</b>	<b>Interpretació</b> [ ]		Anivellació		
<b>Cobreix</b> 2010	<b>Cobert per</b> 2008	<b>Observacions</b> Estrat d'anivellació compost d'argiles llimoses de color de color beix. Interpretat com un dels nivells que formarien part del glaci o esplanada del sistema defensiu.			
<b>Farceix</b>	<b>Farcit per</b>	<b>Afecció</b> Si <input type="checkbox"/> No <input type="checkbox"/> <b>Tipus</b> [ ]			
<b>Talla</b>	<b>Tallat per</b> 2002 2007	<b>Cotes Superiors</b> 12,20			
<b>Es recolza</b>	<b>Se li recolza</b>	<b>Cotes Inferiors</b> 11,50			
<b>Es lliura</b>	<b>Se li lliura</b>	[ ]			

<b>Definició UE</b> Estrat	<b>Textura</b> Compacta	<b>Composició</b>	<b>Sector</b> <input type="checkbox"/>	<b>Zona</b> <input type="checkbox"/>	<b>UE</b> <b>2010</b>
<b>Relacions Físiques</b>	<b>Color</b> Vermellós	<b>Geològica</b> Argila	<b>Foto. Plan.</b>		
<b>Igual a</b>	<b>Cobert per</b> 2011 2012	<b>Orgànica</b>	<b>Datació</b>	<b>Criteri datació</b>	15
<b>Farceix</b>	<b>Farcit per</b>	<b>Artificial</b>	<b>Interpretació</b> Anivellació		
<b>Talla</b>	<b>Tallat per</b> 2002	<b>Observacions</b> Estrat molt semblat al terraplè documentat en altres sectors del sistema defensiu. Format d'argiles de color vermell compactades amb nòduls de calç, amb una composició molt semblant al terreny geològic. Relacionat amb la preparació del glacis o esplanada.			
<b>Es recolza</b>	<b>Se li recolza</b>	<b>Afecció Si</b> <input type="checkbox"/> <b>No</b> <input type="checkbox"/> <b>Tipus</b>			
<b>Es lliura</b>	<b>Se li lliura</b>	<b>Cotes Superiors</b> 11,75 <b>Cotes Inferiors</b> 11,37			

<b>Definició UE</b> Estrat	<b>Textura</b> Compacta	<b>Composició</b>	<b>Sector</b> <input type="checkbox"/>	<b>Zona</b> <input type="checkbox"/>	<b>UE</b> <b>2011</b>
<b>Relacions Físiques</b>	<b>Color</b> Marró Gris	<b>Geològica</b> Argila	<b>Foto. Plan.</b>		
<b>Igual a</b> 2106 3105 3405	<b>Cobert per</b> 2012	<b>Orgànica</b>	<b>Datació</b>	<b>Criteri datació</b>	15
<b>Farceix</b>	<b>Farcit per</b>	<b>Artificial</b> material Constructiu, morter, ceràmica	<b>Interpretació</b> Anivellació		
<b>Talla</b>	<b>Tallat per</b> 2002	<b>Observacions</b> Estrat d'anivellació compost d'argiles de color marró-gris amb restes de material constructiu, morter de color blanc i fragments de ceràmica. Podria tractar-se d'un estrat relacionat amb una fase anterior a la construcció del sistema defensiu.			
<b>Es recolza</b>	<b>Se li recolza</b>	<b>Afecció Si</b> <input type="checkbox"/> <b>No</b> <input type="checkbox"/> <b>Tipus</b>			
<b>Es lliura</b>	<b>Se li lliura</b>	<b>Cotes Superiors</b> 11,37 <b>Cotes Inferiors</b> 11,27			

<b>Definició UE</b> Estrat	<b>Textura</b> Compacta	<b>Composició</b>	<b>Sector</b> <input type="checkbox"/>	<b>Zona</b> <input type="checkbox"/>	<b>UE</b> <b>2012</b>
<b>Relacions Físiques</b>	<b>Color</b> Marró Clar	<b>Geològica</b> Argila	<b>Foto. Plan.</b>		
<b>Igual a</b>	<b>Cobert per</b> 2013	<b>Orgànica</b>	<b>Datació</b>	<b>Criteri datació</b>	15
<b>Farceix</b>	<b>Farcit per</b>	<b>Artificial</b>	<b>Interpretació</b> Formació natural		
<b>Talla</b>	<b>Tallat per</b> 2002	<b>Observacions</b> Estrat de formació natural compost d'argila llimosa de color marró clar.			
<b>Es recolza</b>	<b>Se li recolza</b>	<b>Afecció Si</b> <input type="checkbox"/> <b>No</b> <input type="checkbox"/> <b>Tipus</b>			
<b>Es lliura</b>	<b>Se li lliura</b>	<b>Cotes Superiors</b> 11,25 <b>Cotes Inferiors</b> 10,62			

<b>Definició UE</b>	<b>Textura</b>	<b>Composició</b>	<b>Sector</b> <input type="checkbox"/>	<b>Zona</b> <input type="checkbox"/>	<b>UE</b>	<b>2013</b>
Estrat	Compacta	<b>Geològica</b>	Llims			
<b>Relacions Físiques</b>	<b>Color</b>	<b>Orgànica</b>			<b>Foto. Plan.</b>	
	Beix	<b>Artificial</b>				15
<b>Igual a</b>		<b>Datació</b>	<b>Criteri datació</b>			
<b>Cobreix</b>	<b>Cobert per</b>	<b>Interpretació</b>				
2014	2012	Formació natural				
<b>Farceix</b>	<b>Farcit per</b>	<b>Observacions</b>				
		Estrat de formació natural compost de llims de color beix.				
<b>Talla</b>	<b>Tallat per</b>	<b>Afecció Si</b> <input type="checkbox"/>	<b>No</b> <input type="checkbox"/>	<b>Tipus</b>		
	2002					
<b>Es recolza</b>	<b>Se li recolza</b>	<b>Cotes Superiors</b>	10,60			
		<b>Cotes Inferiors</b>	9,00			
<b>Es lliura</b>	<b>Se li lliura</b>					

<b>Definició UE</b>	<b>Textura</b>	<b>Composició</b>	<b>Sector</b> <input type="checkbox"/>	<b>Zona</b> <input type="checkbox"/>	<b>UE</b>	<b>2014</b>
Estrat	Compacta	<b>Geològica</b>	Argila			
<b>Relacions Físiques</b>	<b>Color</b>	<b>Orgànica</b>			<b>Foto. Plan.</b>	
	Ataronjat	<b>Artificial</b>				15
<b>Igual a</b>		<b>Datació</b>	<b>Criteri datació</b>			
<b>Cobreix</b>	<b>Cobert per</b>	<b>Interpretació</b>				
	2013	Terreny geològic				
<b>Farceix</b>	<b>Farcit per</b>	<b>Observacions</b>				
		Terreny geològic compost d'argiles de color ataronjat amb nòduls de carbonats ("tortora").				
<b>Talla</b>	<b>Tallat per</b>	<b>Afecció Si</b> <input type="checkbox"/>	<b>No</b> <input type="checkbox"/>	<b>Tipus</b>		
	2002					
<b>Es recolza</b>	<b>Se li recolza</b>	<b>Cotes Superiors</b>	9,45			
		<b>Cotes Inferiors</b>				
<b>Es lliura</b>	<b>Se li lliura</b>					

<b>Definició UE</b>	<b>Textura</b>	<b>Composició</b>	<b>Sector</b> <input type="checkbox"/>	<b>Zona</b> <input type="checkbox"/>	<b>UE</b>	<b>2101</b>
Estrat	Compacta	<b>Geològica</b>	Argila			
<b>Relacions Físiques</b>	<b>Color</b>	<b>Orgànica</b>			<b>Foto. Plan.</b>	
	Marró	<b>Artificial</b>	material Constructiu			16
<b>Igual a</b>		<b>Datació</b>	<b>Criteri datació</b>			
<b>Cobreix</b>	<b>Cobert per</b>	<b>Interpretació</b>				
2102		Anivellació				
<b>Farceix</b>	<b>Farcit per</b>	<b>Observacions</b>				
		Estrat format d'argiles de color marró amb restes de material constructiu. S'interpreta com una anivellació realitzada a la segona meitat del segle XIX, un cop enderrocat el sistema defensiu.				
<b>Talla</b>	<b>Tallat per</b>	<b>Afecció Si</b> <input type="checkbox"/>	<b>No</b> <input type="checkbox"/>	<b>Tipus</b>		
<b>Es recolza</b>	<b>Se li recolza</b>	<b>Cotes Superiors</b>	12,86			
		<b>Cotes Inferiors</b>	12,40			
<b>Es lliura</b>	<b>Se li lliura</b>					

<b>Definició UE</b> Estrat	<b>Textura</b> Compacta	<b>Composició</b>	<b>Sector</b> <input type="checkbox"/>	<b>Zona</b> <input type="checkbox"/>	<b>UE</b> <b>2102</b>
<b>Relacions Físiques</b>	<b>Color</b> Vermellós	<b>Geològica</b> Argila	<b>Foto. Plan.</b>		
<b>Igual a</b>		<b>Orgànica</b>	<b>Datació</b>	<b>Criteri datació</b>	16
<b>Cobreix</b> 2103	<b>Cobert per</b> 2101	<b>Artificial</b>	<b>Interpretació</b> Anivellació		
<b>Farceix</b>	<b>Farcit per</b>	<b>Observacions</b> Estrat d'anivellació compost argiles de color vermellós. Podria tractar-se d'una anivellació relacionada amb la formació del glacis o esplanada del sistema defensiu.			16
<b>Talla</b>	<b>Tallat per</b>	<b>Afecció</b> Si <input type="checkbox"/> No <input type="checkbox"/> <b>Tipus</b>			
<b>Es recolza</b>	<b>Se li recolza</b>	<b>Cotes Superiors</b> 12,74			
<b>Es lliura</b>	<b>Se li lliura</b>	<b>Cotes Inferiors</b> 12,11			

<b>Definició UE</b> Estrat	<b>Textura</b> Compacta	<b>Composició</b>	<b>Sector</b> <input type="checkbox"/>	<b>Zona</b> <input type="checkbox"/>	<b>UE</b> <b>2103</b>
<b>Relacions Físiques</b>	<b>Color</b> Beix	<b>Geològica</b> Argila	<b>Foto. Plan.</b>		
<b>Igual a</b>		<b>Orgànica</b>	<b>Datació</b>	<b>Criteri datació</b>	16
<b>Cobreix</b> 2104	<b>Cobert per</b> 2102	<b>Artificial</b>	<b>Interpretació</b> Anivellació		
<b>Farceix</b>	<b>Farcit per</b>	<b>Observacions</b> Estrat d'anivellació compost d'argiles llimoses de color de color beix. Interpretat com un dels nivells que formarien part del glacis o esplanada del sistema defensiu.			16
<b>Talla</b>	<b>Tallat per</b>	<b>Afecció</b> Si <input type="checkbox"/> No <input type="checkbox"/> <b>Tipus</b>			
<b>Es recolza</b>	<b>Se li recolza</b>	<b>Cotes Superiors</b> 12,49			
<b>Es lliura</b>	<b>Se li lliura</b>	<b>Cotes Inferiors</b> 11,60			

<b>Definició UE</b> Estrat	<b>Textura</b> Compacta	<b>Composició</b>	<b>Sector</b> <input type="checkbox"/>	<b>Zona</b> <input type="checkbox"/>	<b>UE</b> <b>2104</b>
<b>Relacions Físiques</b>	<b>Color</b> Vermellós	<b>Geològica</b> Argila	<b>Foto. Plan.</b>		
<b>Igual a</b>		<b>Orgànica</b>	<b>Datació</b>	<b>Criteri datació</b>	16
<b>Cobreix</b> 2105 2106 2107 2108	<b>Cobert per</b> 2103	<b>Artificial</b>	<b>Interpretació</b> Anivellació		
<b>Farceix</b>	<b>Farcit per</b>	<b>Observacions</b> Estrat molt semblat al terraplè documentat en altres sectors del sistema defensiu. Format d'argiles de color vermell compactades amb nòduls de calç, amb una composició molt semblant al terreny geològic. Relacionat amb la preparació del glacis o esplanada.			16
<b>Talla</b>	<b>Tallat per</b>	<b>Afecció</b> Si <input type="checkbox"/> No <input type="checkbox"/> <b>Tipus</b>			
<b>Es recolza</b>	<b>Se li recolza</b>	<b>Cotes Superiors</b> 11,81			
<b>Es lliura</b>	<b>Se li lliura</b>	<b>Cotes Inferiors</b> 11,35			

<b>Definició UE</b>	<b>Textura</b>	<b>Composició</b>	<b>Sector</b> <input type="checkbox"/>	<b>Zona</b> <input type="checkbox"/>	<b>UE</b> <b>2105</b>
Estructura		<b>Geològica</b>			
<b>Relacions Físiques</b>	<b>Color</b>	<b>Orgànica</b>			<b>Foto. Plan.</b>
		<b>Artificial</b>			337 16
<b>Igual a</b> 3014			<b>Datació</b>	<b>Crteri datació</b>	338
<b>Cobreix</b>	<b>Cobert per</b>	<b>Interpretació</b>			340
	2104	Fonamentació			343
<b>Farceix</b>	<b>Farcit per</b>	<b>Observacions</b>			344
		Estructura de fonamentació orientada en sentit NE-SW, obrada amb blocs de pedres irregulars i maons lligats amb moter de color ataronjat. Es tracta d'un mur que podria correspondre a una fase constructiva anterior al sistema defensiu.			347
<b>Talla</b>	<b>Tallat per</b>	<b>Afecció Si</b> <input type="checkbox"/> <b>No</b> <input type="checkbox"/> <b>Tipus</b>			348
					349
<b>Es recolza</b>	<b>Se li recolza</b>	<b>Cotes Superiors</b> 11,63			350
		<b>Cotes Inferiors</b> 11,10			351
<b>Es lliura</b>	<b>Se li lliura</b>				352
	2106 2107				353
					354
					355

<b>Definició UE</b>	<b>Textura</b>	<b>Composició</b>	<b>Sector</b> <input type="checkbox"/>	<b>Zona</b> <input type="checkbox"/>	<b>UE</b> <b>2106</b>
Estrat		<b>Geològica</b> Argila			
<b>Relacions Físiques</b>	<b>Color</b>	<b>Orgànica</b>			<b>Foto. Plan.</b>
	Marró Gris	<b>Artificial</b>			338 16
<b>Igual a</b> 2011 3105 3405			<b>Datació</b>	<b>Crteri datació</b>	343
<b>Cobreix</b>	<b>Cobert per</b>	<b>Interpretació</b>			344
	2104	Anivellació			345
<b>Farceix</b>	<b>Farcit per</b>	<b>Observacions</b>			346
		Estrat d'anivellació compost d'argiles de color marró-gris amb restes de material constructiu, morter de color blanc i fragments de ceràmica. Nivell relacionat amb el mur UE 2105.			347
<b>Talla</b>	<b>Tallat per</b>	<b>Afecció Si</b> <input type="checkbox"/> <b>No</b> <input type="checkbox"/> <b>Tipus</b>			348
					349
<b>Es recolza</b>	<b>Se li recolza</b>	<b>Cotes Superiors</b> 11,51			350
		<b>Cotes Inferiors</b>			351
<b>Es lliura</b>	<b>Se li lliura</b>				352
2105					353
					354
					355

<b>Definició UE</b>	<b>Textura</b>	<b>Composició</b>	<b>Sector</b> <input type="checkbox"/>	<b>Zona</b> <input type="checkbox"/>	<b>UE</b> <b>2107</b>
Estrat	Compacta	<b>Geològica</b> Argila			
<b>Relacions Físiques</b>	<b>Color</b>	<b>Orgànica</b>			<b>Foto. Plan.</b>
	Marró Gris	<b>Artificial</b>			16
<b>Igual a</b>			<b>Datació</b>	<b>Crteri datació</b>	
<b>Cobreix</b>	<b>Cobert per</b>	<b>Interpretació</b>			
2108	2104	Anivellació			
<b>Farceix</b>	<b>Farcit per</b>	<b>Observacions</b>			
		Estrat d'anivellació compost d'argiles de color marró-gris amb restes de material constructiu, morter de color blanc i fragments de ceràmica. Nivell relacionat amb el mur UE 2105.			
<b>Talla</b>	<b>Tallat per</b>	<b>Afecció Si</b> <input type="checkbox"/> <b>No</b> <input type="checkbox"/> <b>Tipus</b>			
<b>Es recolza</b>	<b>Se li recolza</b>	<b>Cotes Superiors</b> 11,78			
		<b>Cotes Inferiors</b> 11,20			
<b>Es lliura</b>	<b>Se li lliura</b>				
2105					



<b>Definició UE</b> Estrat	<b>Textura</b> Compacta	<b>Composició</b>	<b>Sector</b> <input type="checkbox"/>	<b>Zona</b> <input type="checkbox"/>	<b>UE</b> <b>2108</b>
<b>Relacions Físiques</b>	<b>Color</b> Vermellós	<b>Geològica</b> Argila			
		<b>Orgànica</b> Carbons			
		<b>Artificial</b>			
<b>Igual a</b>		<b>Datació</b>	<b>Criteri datació</b>		
<b>Cobreix</b> 2109	<b>Cobert per</b> 2104 2107	<b>Interpretació</b> Formació natural			
<b>Farceix</b>	<b>Farcit per</b>	<b>Observacions</b> Estrat de formació natural compost argiles amb graves i alguns carbons de color vermellós-marró clar.			
<b>Talla</b>	<b>Tallat per</b>	<b>Afecció Si</b> <input type="checkbox"/> <b>No</b> <input type="checkbox"/> <b>Tipus</b>			
<b>Es recolza</b>	<b>Se li recolza</b>	<b>Cotes Superiors</b> 11,25			
<b>Es lliura</b>	<b>Se li lliura</b>	<b>Cotes Inferiors</b> 10,80			
			<b>Foto.</b>	<b>Plan.</b> 16	

<b>Definició UE</b> Estrat	<b>Textura</b> Compacta	<b>Composició</b>	<b>Sector</b> <input type="checkbox"/>	<b>Zona</b> <input type="checkbox"/>	<b>UE</b> <b>2109</b>
<b>Relacions Físiques</b>	<b>Color</b> Marró Clar	<b>Geològica</b> Argila			
		<b>Orgànica</b>			
		<b>Artificial</b>			
<b>Igual a</b>		<b>Datació</b>	<b>Criteri datació</b>		
<b>Cobreix</b> 2110	<b>Cobert per</b> 2108	<b>Interpretació</b> Formació natural			
<b>Farceix</b>	<b>Farcit per</b>	<b>Observacions</b> Estrat de formació natural compost d'argila llimosa amb gravetes de color marró clar.			
<b>Talla</b>	<b>Tallat per</b>	<b>Afecció Si</b> <input type="checkbox"/> <b>No</b> <input type="checkbox"/> <b>Tipus</b>			
<b>Es recolza</b>	<b>Se li recolza</b>	<b>Cotes Superiors</b> 10,84			
<b>Es lliura</b>	<b>Se li lliura</b>	<b>Cotes Inferiors</b> 8,75			
			<b>Foto.</b>	<b>Plan.</b> 16	

<b>Definició UE</b> Estrat	<b>Textura</b> Compacta	<b>Composició</b>	<b>Sector</b> <input type="checkbox"/>	<b>Zona</b> <input type="checkbox"/>	<b>UE</b> <b>2110</b>
<b>Relacions Físiques</b>	<b>Color</b> Vermellós	<b>Geològica</b> Argila			
		<b>Orgànica</b>			
		<b>Artificial</b>			
<b>Igual a</b>		<b>Datació</b>	<b>Criteri datació</b>		
<b>Cobreix</b>	<b>Cobert per</b> 2109	<b>Interpretació</b> Terreny geològic			
<b>Farceix</b>	<b>Farcit per</b>	<b>Observacions</b> Terreny geològic compost d'argiles de color ataronjat amb nòduls de carbonats ("tortora").			
<b>Talla</b>	<b>Tallat per</b>	<b>Afecció Si</b> <input type="checkbox"/> <b>No</b> <input type="checkbox"/> <b>Tipus</b>			
<b>Es recolza</b>	<b>Se li recolza</b>	<b>Cotes Superiors</b> 8,75			
<b>Es lliura</b>	<b>Se li lliura</b>	<b>Cotes Inferiors</b>			
			<b>Foto.</b>	<b>Plan.</b> 16	

<b>Definició UE</b> Retall/Interestrat	<b>Textura</b> 	<b>Composició</b> <b>Geològica</b>	<b>Sector</b> <input type="checkbox"/>	<b>Zona</b> <input type="checkbox"/>	<b>UE</b> <b>2201</b>
<b>Relacions Físiques</b>	<b>Color</b> 	<b>Orgànica</b> <b>Artificial</b>	<b>Datació</b> <input type="checkbox"/> <b>Criteri datació</b> <input type="checkbox"/>		
<b>Igual a</b> <b>Cobreix</b> <b>Farceix</b> <b>Talla</b> 2203 <b>Es recolza</b> <b>Es lliura</b>	<b>Cobert per</b> <b>Farcit per</b> 2202 <b>Tallat per</b> <b>Se li recolza</b> <b>Se li lliura</b>	<b>Interpretació</b> Indeterminat <b>Observacions</b> Retall de caràcter indeterminat practicat en el nivell UE 2203, relacionat amb algun rebaix o soterrani del mercat.	<b>Foto. Plan.</b> 376 377 378 379 380 381 382		
		<b>Afecció</b> Si <input type="checkbox"/> No <input type="checkbox"/> <b>Tipus</b> <input type="checkbox"/>	<b>Cotes Superiors</b> 13,08 <b>Cotes Inferiors</b> 11,90		

<b>Definició UE</b> Estrat	<b>Textura</b> Solta	<b>Composició</b> <b>Geològica</b>	<b>Sector</b> <input type="checkbox"/>	<b>Zona</b> <input type="checkbox"/>	<b>UE</b> <b>2202</b>
<b>Relacions Físiques</b>	<b>Color</b> Marró	<b>Orgànica</b> <b>Artificial</b>	<b>Datació</b> <input type="checkbox"/> <b>Criteri datació</b> <input type="checkbox"/>		
<b>Igual a</b> <b>Cobreix</b> <b>Farceix</b> 2201 <b>Talla</b> <b>Es recolza</b> <b>Es lliura</b>	<b>Cobert per</b> <b>Farcit per</b> <b>Tallat per</b> <b>Se li recolza</b> <b>Se li lliura</b>	<b>Interpretació</b> Farciment <b>Observacions</b> Nivell de reompliment del retall UE 2201 compost de material constructiu barrejat amb argila de color marró.	<b>Foto. Plan.</b> 17		
		<b>Afecció</b> Si <input type="checkbox"/> No <input type="checkbox"/> <b>Tipus</b> <input type="checkbox"/>	<b>Cotes Superiors</b> 13,08 <b>Cotes Inferiors</b> 11,90		

<b>Definició UE</b> Estrat	<b>Textura</b> Compacta	<b>Composició</b> <b>Geològica</b>	<b>Sector</b> <input type="checkbox"/>	<b>Zona</b> <input type="checkbox"/>	<b>UE</b> <b>2203</b>
<b>Relacions Físiques</b>	<b>Color</b> Marró	<b>Orgànica</b> <b>Artificial</b>	<b>Datació</b> <input type="checkbox"/> <b>Criteri datació</b> <input type="checkbox"/>		
<b>Igual a</b> <b>Cobreix</b> 2204 <b>Farceix</b> <b>Talla</b> <b>Es recolza</b> <b>Es lliura</b>	<b>Cobert per</b> <b>Farcit per</b> <b>Tallat per</b> 2201 <b>Se li recolza</b> <b>Se li lliura</b>	<b>Interpretació</b> Anivellació <b>Observacions</b> Estrat format d'argiles de color marró amb restes de material constructiu. S'interpreta com una anivellació realitzada a la segona meitat del segle XIX, un cop enderrocat el sistema defensiu.	<b>Foto. Plan.</b> 17		
		<b>Afecció</b> Si <input type="checkbox"/> No <input type="checkbox"/> <b>Tipus</b> <input type="checkbox"/>	<b>Cotes Superiors</b> 13,14 <b>Cotes Inferiors</b> 12,50		

<b>Definició UE</b> Estrat	<b>Textura</b> Compacta	<b>Composició</b>	<b>Sector</b> <input type="checkbox"/>	<b>Zona</b> <input type="checkbox"/>	<b>UE</b> <b>2204</b>
<b>Relacions Físiques</b>	<b>Color</b> Beix	<b>Geològica</b> Llims			
<b>Igual a</b>	<b>Cobert per</b> 2205	<b>Orgànica</b> Carbons	<b>Datació</b>	<b>Criteri datació</b>	<b>Foto. Plan.</b>
<b>Cobreix</b> 2205	<b>Farcit per</b>	<b>Artificial</b>			
<b>Farceix</b>	<b>Tallat per</b>	<b>Interpretació</b> Formació natural			
<b>Talla</b>	<b>Se li recolza</b>	<b>Observacions</b> Estrat de formació natural compost de llims de color beix amb la presència d'alguns carbons.			
<b>Es recolza</b>	<b>Se li lliura</b>	<b>Afecció</b> Si <input type="checkbox"/> No <input type="checkbox"/> <b>Tipus</b>			
<b>Es lliura</b>		<b>Cotes Superiors</b> 12,65			
		<b>Cotes Inferiors</b> 11,90			
					376 377 378 379 380 381 382

<b>Definició UE</b> Estrat	<b>Textura</b> Compacta	<b>Composició</b>	<b>Sector</b> <input type="checkbox"/>	<b>Zona</b> <input type="checkbox"/>	<b>UE</b> <b>2205</b>
<b>Relacions Físiques</b>	<b>Color</b> Marró Fosc	<b>Geològica</b> Grava			
<b>Igual a</b>	<b>Cobert per</b> 2206	<b>Orgànica</b>	<b>Datació</b>	<b>Criteri datació</b>	<b>Foto. Plan.</b>
<b>Cobreix</b> 2206	<b>Farcit per</b>	<b>Artificial</b>			
<b>Farceix</b>	<b>Tallat per</b>	<b>Interpretació</b> Formació natural			
<b>Talla</b>	<b>Se li recolza</b>	<b>Observacions</b> Estrat de formació natural compost de graves barrejades amb argiles de color marró fosc.			
<b>Es recolza</b>	<b>Se li lliura</b>	<b>Afecció</b> Si <input type="checkbox"/> No <input type="checkbox"/> <b>Tipus</b>			
<b>Es lliura</b>		<b>Cotes Superiors</b> 11,05			
		<b>Cotes Inferiors</b> 10,60			
					17

<b>Definició UE</b> Estrat	<b>Textura</b> Compacta	<b>Composició</b>	<b>Sector</b> <input type="checkbox"/>	<b>Zona</b> <input type="checkbox"/>	<b>UE</b> <b>2206</b>
<b>Relacions Físiques</b>	<b>Color</b> Beix	<b>Geològica</b> Llims			
<b>Igual a</b>	<b>Cobert per</b> 2207	<b>Orgànica</b>	<b>Datació</b>	<b>Criteri datació</b>	<b>Foto. Plan.</b>
<b>Cobreix</b> 2207	<b>Farcit per</b>	<b>Artificial</b>			
<b>Farceix</b>	<b>Tallat per</b>	<b>Interpretació</b> Formació natural			
<b>Talla</b>	<b>Se li recolza</b>	<b>Observacions</b> Estrat de formació natural compost de llims de color beix.			
<b>Es recolza</b>	<b>Se li lliura</b>	<b>Afecció</b> Si <input type="checkbox"/> No <input type="checkbox"/> <b>Tipus</b>			
<b>Es lliura</b>		<b>Cotes Superiors</b> 10,70			
		<b>Cotes Inferiors</b> 9,15			
					17

<b>Definició UE</b> Estrat	<b>Textura</b> Compacta	<b>Composició</b> Geològica	<b>Sector</b> <input type="checkbox"/>	<b>Zona</b> <input type="checkbox"/>	<b>UE</b> <b>2207</b>
<b>Relacions Físiques</b>	<b>Color</b> Vermellós	<b>Orgànica</b>	<b>Foto. Plan.</b>		
<b>Igual a</b>	<b>Cobert per</b> 2206	<b>Artificial</b>	<b>Datació</b>	<b>Criteri datació</b>	17
<b>Cobreix</b>	<b>Farcit per</b>	<b>Interpretació</b> Terreny geològic	<b>Observacions</b> Terreny geològic compost d'argiles de color ataronjat amb nòduls de carbonats ("tortora").		
<b>Farceix</b>	<b>Tallat per</b>	<b>Afecció</b> Si <input type="checkbox"/> No <input type="checkbox"/> Tipus			
<b>Talla</b>	<b>Es recolza</b>	<b>Cotes Superiors</b> 9,50			
<b>Es recolza</b>	<b>Es lliura</b>	<b>Cotes Inferiors</b>			

<b>Definició UE</b> Estrat	<b>Textura</b> Compacta	<b>Composició</b> Geològica	<b>Sector</b> <input type="checkbox"/>	<b>Zona</b> <input type="checkbox"/>	<b>UE</b> <b>2301</b>
<b>Relacions Físiques</b>	<b>Color</b> Marró	<b>Orgànica</b>	<b>Foto. Plan.</b>		
<b>Igual a</b>	<b>Cobert per</b> 2302	<b>Artificial</b> material Constructiu	<b>Datació</b>	<b>Criteri datació</b>	18
<b>Cobreix</b>	<b>Farcit per</b>	<b>Interpretació</b> Anivellació	<b>Observacions</b> Estrat format d'argiles de color marró amb restes de material constructiu. S'interpreta com una anivellació realitzada a la segona meitat del segle XIX, un cop enderrocat el sistema defensiu.		
<b>Farceix</b>	<b>Tallat per</b>	<b>Afecció</b> Si <input type="checkbox"/> No <input type="checkbox"/> Tipus			
<b>Talla</b>	<b>Es recolza</b>	<b>Cotes Superiors</b> 13,29			
<b>Es recolza</b>	<b>Es lliura</b>	<b>Cotes Inferiors</b> 12,87			

<b>Definició UE</b> Estrat	<b>Textura</b> Compacta	<b>Composició</b> Geològica	<b>Sector</b> <input type="checkbox"/>	<b>Zona</b> <input type="checkbox"/>	<b>UE</b> <b>2302</b>
<b>Relacions Físiques</b>	<b>Color</b> Marró Clar	<b>Orgànica</b>	<b>Foto. Plan.</b>		
<b>Igual a</b>	<b>Cobert per</b> 2303	<b>Artificial</b> pedres	<b>Datació</b>	<b>Criteri datació</b>	18
<b>Cobreix</b>	<b>Farcit per</b>	<b>Interpretació</b> Anivellació	<b>Observacions</b> Estrat d'anivellació compost d'argila llimosa de color marró clar amb alguns blocs de pedra.		
<b>Farceix</b>	<b>Tallat per</b>	<b>Afecció</b> Si <input type="checkbox"/> No <input type="checkbox"/> Tipus			
<b>Talla</b>	<b>Es recolza</b>	<b>Cotes Superiors</b> 13,00			
<b>Es recolza</b>	<b>Es lliura</b>	<b>Cotes Inferiors</b> 12,05			

<b>Definició UE</b> Estrat	<b>Textura</b> Compacta	<b>Composició</b>	<b>Sector</b> <input type="checkbox"/>	<b>Zona</b> <input type="checkbox"/>	<b>UE</b> <b>2401</b>
<b>Relacions Físiques</b>	<b>Color</b> Marró	<b>Geològica</b> Argila	<b>Foto. Plan.</b>		
<b>Igual a</b>	<b>Cobert per</b>	<b>Orgànica</b>	<b>Datació</b>	<b>Criteri datació</b>	19
<b>Cobreix</b> 2404 2405 2409 2410	<b>Farcit per</b>	<b>Artificial</b> material Constructiu	<b>Interpretació</b> Anivellació		
<b>Talla</b>	<b>Tallat per</b> 2402	<b>Observacions</b> Estrat format d'argiles de color marró amb restes de material constructiu. S'interpreta com una anivellació realitzada a la segona meitat del segle XIX, un cop enderrocat el sistema defensiu.			
<b>Es recolza</b>	<b>Se li recolza</b>	<b>Afecció Si</b> <input type="checkbox"/> <b>No</b> <input type="checkbox"/> <b>Tipus</b>			
<b>Es lliura</b>	<b>Se li lliura</b>	<b>Cotes Superiors</b> 12,24 <b>Cotes Inferiors</b> 11,52			

<b>Definició UE</b> Estructura	<b>Textura</b>	<b>Composició</b>	<b>Sector</b> <input type="checkbox"/>	<b>Zona</b> <input type="checkbox"/>	<b>UE</b> <b>2402</b>
<b>Relacions Físiques</b>	<b>Color</b>	<b>Geològica</b>	<b>Foto. Plan.</b>		
<b>Igual a</b>	<b>Cobert per</b>	<b>Orgànica</b>	<b>Datació</b>	<b>Criteri datació</b>	19
<b>Cobreix</b> 2403	<b>Farcit per</b>	<b>Artificial</b>	<b>Interpretació</b> Canalització	finals segle XIX Documental	
<b>Talla</b>	<b>Tallat per</b>	<b>Observacions</b> Canalització o claveguera del mercat obrada amb maons lligats amb morter de color blanc. Presenta una orientació nord-sud.			
<b>Es recolza</b>	<b>Se li recolza</b>	<b>Afecció Si</b> <input type="checkbox"/> <b>No</b> <input type="checkbox"/> <b>Tipus</b>			
<b>Es lliura</b>	<b>Se li lliura</b>	<b>Cotes Superiors</b> 12,14 <b>Cotes Inferiors</b> 11,22			

<b>Definició UE</b> Retall/Interestrat	<b>Textura</b>	<b>Composició</b>	<b>Sector</b> <input type="checkbox"/>	<b>Zona</b> <input type="checkbox"/>	<b>UE</b> <b>2403</b>
<b>Relacions Físiques</b>	<b>Color</b>	<b>Geològica</b>	<b>Foto. Plan.</b>		
<b>Igual a</b>	<b>Cobert per</b>	<b>Orgànica</b>	<b>Datació</b>	<b>Criteri datació</b>	19
<b>Cobreix</b>	<b>Farcit per</b> 2402	<b>Artificial</b>	<b>Interpretació</b> Trinxera de fonamentació		
<b>Talla</b> 2401 2404 2405 2408 2410	<b>Tallat per</b>	<b>Observacions</b> Trinxera constructiva de la canalització o claveguera UE 2402.			
<b>Es recolza</b>	<b>Se li recolza</b>	<b>Afecció Si</b> <input type="checkbox"/> <b>No</b> <input type="checkbox"/> <b>Tipus</b>			
<b>Es lliura</b>	<b>Se li lliura</b>	<b>Cotes Superiors</b> <b>Cotes Inferiors</b>			

<b>Definició UE</b> Estrat	<b>Textura</b> Compacta	<b>Composició</b> Geològica	<b>Sector</b> <input type="checkbox"/>	<b>Zona</b> <input type="checkbox"/>	<b>UE</b> <b>2404</b>
<b>Relacions Físiques</b>	<b>Color</b> Marró	<b>Orgànica</b>	<b>Artificial</b>	material Constructiu, pedres	<b>Foto. Plan.</b> 19
<b>Igual a</b>	<b>Cobert per</b> 2401	<b>Datació</b>	<b>Criteri datació</b>		
<b>Cobreix</b>	<b>Farcit per</b>	<b>Interpretació</b> Farciment			
<b>Farceix</b>	<b>Tallat per</b> 2403	<b>Observacions</b> Estrat format d'argiles de color marró fosc amb restes de material constructiu i blocs de pedres. Es tracta d'un dels nivells de reompliment del fossat, abocats un cop es va enderrocar el sistema defensiu.			
<b>Talla</b>	<b>Se li recolza</b>	<b>Afecció</b> Si <input type="checkbox"/> No <input type="checkbox"/>	<b>Tipus</b>		
<b>Es recolza</b>	<b>Se li lliura</b>	<b>Cotes Superiors</b>	11,80		
<b>Es lliura</b> 2405		<b>Cotes Inferiors</b>	10,72		

<b>Definició UE</b> Estructura	<b>Textura</b>	<b>Composició</b> Geològica	<b>Sector</b> <input type="checkbox"/>	<b>Zona</b> <input type="checkbox"/>	<b>UE</b> <b>2405</b>
<b>Relacions Físiques</b>	<b>Color</b>	<b>Orgànica</b>	<b>Artificial</b>		<b>Foto. Plan.</b> 19
<b>Igual a</b> 1821 1921 2410	<b>Cobert per</b> 2401	<b>Datació</b> mitjans s. XVII	<b>Criteri datació</b> Documental		
<b>Cobreix</b>	<b>Farcit per</b>	<b>Interpretació</b> Contraescarpa			
<b>Farceix</b>	<b>Tallat per</b> 2403 2407	<b>Observacions</b> Mur orientat en sentit NW-SE format per un cos de blocs de pedres de mitjanes i grans dimensions lligats amb morter de calç i sorra de color blanc, i un parament exterior de carreus de pedra de Montjuïc Es tracta de la contraescarpa del sistema defensiu.			
<b>Talla</b>	<b>Se li recolza</b>	<b>Afecció</b> Si <input type="checkbox"/> No <input type="checkbox"/>	<b>Tipus</b>		
<b>Es recolza</b>	<b>Se li lliura</b> 2404 2409	<b>Cotes Superiors</b>	11,89		
<b>Es lliura</b>		<b>Cotes Inferiors</b>	10,30		

<b>Definició UE</b> Retall/Interestrat	<b>Textura</b>	<b>Composició</b> Geològica	<b>Sector</b> <input type="checkbox"/>	<b>Zona</b> <input type="checkbox"/>	<b>UE</b> <b>2406</b>
<b>Relacions Físiques</b>	<b>Color</b>	<b>Orgànica</b>	<b>Artificial</b>		<b>Foto. Plan.</b>
<b>Igual a</b> 1820 1923	<b>Cobert per</b>	<b>Datació</b>	<b>Criteri datació</b>		
<b>Cobreix</b>	<b>Farcit per</b> 2404	<b>Interpretació</b> Fossat			
<b>Farceix</b>	<b>Tallat per</b>	<b>Observacions</b> Fossat o vall del sistema defensiu, situat entre el baluard de Sant Antoni i la contraescarpa.			
<b>Talla</b>	<b>Se li recolza</b>	<b>Afecció</b> Si <input type="checkbox"/> No <input type="checkbox"/>	<b>Tipus</b>		
<b>Es recolza</b>	<b>Se li lliura</b>	<b>Cotes Superiors</b>			
<b>Es lliura</b>		<b>Cotes Inferiors</b>			

<b>Definició UE</b> Retall/Interestrat	<b>Textura</b> 	<b>Composició</b> Geològica	<b>Sector</b> <input type="checkbox"/>	<b>Zona</b> <input type="checkbox"/>	<b>UE</b> <b>2407</b>																												
<b>Relacions Físiques</b>	<b>Color</b> 	<b>Orgànica</b> 	<b>Artificial</b> 	<b>Datació</b>	<b>Criteri datació</b>																												
<b>Igual a</b>	<b>Cobert per</b>	<b>Interpretació</b> Indeterminat																															
<b>Cobreix</b>	<b>Farcit per</b>	<b>Observacions</b> Es tracta d'un retall practicat al mur de la contraescarpa, concretament al límit sud-est, que es trobava reomplert per un nivell de cendres molt compactades.																															
<b>Farceix</b>	<b>Tallat per</b>	<b>Afecció</b> Si <input type="checkbox"/> No <input type="checkbox"/> <b>Tipus</b> <input type="text"/>																															
<b>Talla</b> 2405	<b>Se li recolza</b>	<b>Cotes Superiors</b> 11,69																															
<b>Es recolza</b>	<b>Se li lliura</b>	<b>Cotes Inferiors</b> 10,30																															
		<table border="1"> <tr><td>392</td><td>19</td></tr> <tr><td>393</td><td></td></tr> <tr><td>394</td><td></td></tr> <tr><td>395</td><td></td></tr> <tr><td>396</td><td></td></tr> <tr><td>397</td><td></td></tr> <tr><td>398</td><td></td></tr> <tr><td>399</td><td></td></tr> <tr><td>408</td><td></td></tr> <tr><td>413</td><td></td></tr> <tr><td>414</td><td></td></tr> <tr><td>416</td><td></td></tr> <tr><td>417</td><td></td></tr> <tr><td>418</td><td></td></tr> </table>				392	19	393		394		395		396		397		398		399		408		413		414		416		417		418	
392	19																																
393																																	
394																																	
395																																	
396																																	
397																																	
398																																	
399																																	
408																																	
413																																	
414																																	
416																																	
417																																	
418																																	

<b>Definició UE</b> Estrat	<b>Textura</b> Compacta	<b>Composició</b> Geològica	<b>Sector</b> <input type="checkbox"/>	<b>Zona</b> <input type="checkbox"/>	<b>UE</b> <b>2408</b>																												
<b>Relacions Físiques</b>	<b>Color</b> Gris	<b>Orgànica</b> Cendres	<b>Artificial</b> 	<b>Datació</b>	<b>Criteri datació</b>																												
<b>Igual a</b>	<b>Cobert per</b>	<b>Interpretació</b> Farciment																															
<b>Cobreix</b>	<b>Farcit per</b>	<b>Observacions</b> Estrat de reompliment compost íntegrament de cendres molt compactades i de color gris. Farceix el retall UE 2407 practicat en el mur de la contraescarpa UE 2405.																															
<b>Farceix</b>	<b>Tallat per</b>	<b>Afecció</b> Si <input type="checkbox"/> No <input type="checkbox"/> <b>Tipus</b> <input type="text"/>																															
<b>Talla</b> 2407	<b>Se li recolza</b>	<b>Cotes Superiors</b> 11,22																															
<b>Es recolza</b>	<b>Se li lliura</b>	<b>Cotes Inferiors</b> 10,28																															
		<table border="1"> <tr><td>392</td><td>19</td></tr> <tr><td>393</td><td></td></tr> <tr><td>394</td><td></td></tr> <tr><td>395</td><td></td></tr> <tr><td>396</td><td></td></tr> <tr><td>397</td><td></td></tr> <tr><td>398</td><td></td></tr> <tr><td>399</td><td></td></tr> <tr><td>408</td><td></td></tr> <tr><td>413</td><td></td></tr> <tr><td>414</td><td></td></tr> <tr><td>416</td><td></td></tr> <tr><td>420</td><td></td></tr> <tr><td>421</td><td></td></tr> </table>				392	19	393		394		395		396		397		398		399		408		413		414		416		420		421	
392	19																																
393																																	
394																																	
395																																	
396																																	
397																																	
398																																	
399																																	
408																																	
413																																	
414																																	
416																																	
420																																	
421																																	

<b>Definició UE</b> Estrat	<b>Textura</b> Compacta	<b>Composició</b> Geològica	<b>Sector</b> <input type="checkbox"/>	<b>Zona</b> <input type="checkbox"/>	<b>UE</b> <b>2409</b>		
<b>Relacions Físiques</b>	<b>Color</b> Marró Fosc	<b>Orgànica</b> 	<b>Artificial</b> material Constructiu	<b>Datació</b>	<b>Criteri datació</b>		
<b>Igual a</b>	<b>Cobert per</b>	<b>Interpretació</b> Anivellació					
<b>Cobreix</b>	<b>Farcit per</b>	<b>Observacions</b> Estrat d'anivellació compost d'argiles de color marró fosc amb alguns fragments de material constructiu. Relacionat amb la formació del camí cobert del sistema defensiu.					
<b>Farceix</b>	<b>Tallat per</b>	<b>Afecció</b> Si <input type="checkbox"/> No <input type="checkbox"/> <b>Tipus</b> <input type="text"/>					
<b>Talla</b>	<b>Se li recolza</b>	<b>Cotes Superiors</b> 11,85					
<b>Es recolza</b>	<b>Se li lliura</b>	<b>Cotes Inferiors</b> 11,64					
<b>Es lliura</b> 2405		<table border="1"> <tr><td></td><td>19</td></tr> </table>					19
	19						

<b>Definició UE</b>	<b>Textura</b>	<b>Composició</b>	<b>Sector</b> <input type="checkbox"/>	<b>Zona</b> <input type="checkbox"/>	<b>UE</b> <b>2410</b>
Estructura		<b>Geològica</b>			
<b>Relacions Físiques</b>	<b>Color</b>	<b>Orgànica</b>			<b>Foto. Plan.</b>
		<b>Artificial</b>			392
<b>Igual a</b> 2405			<b>Datació</b>	<b>Criteri datació</b>	393
<b>Cobreix</b>	<b>Cobert per</b>	<b>Interpretació</b>	mitjans s. XVII	Documental	394
	2401	Fonamentació			395
<b>Farceix</b>	<b>Farcit per</b>	<b>Observacions</b>			396
2407		Contrafort o reforç de la contraescarpa. Obrat amb la mateixa tècnica constructiva que el cos intern d'aquesta. Presentava una planta quadrangular amb una amplada i longitud d'uns 0,80 m.			397
<b>Talla</b>	<b>Tallat per</b>	<b>Afecció</b> Si <input type="checkbox"/> No <input type="checkbox"/> Tipus			398
	2403				399
<b>Es recolza</b>	<b>Se li recolza</b>	<b>Cotes Superiors</b>	11,86		406
		<b>Cotes Inferiors</b>			407
<b>Es lliura</b>	<b>Se li lliura</b>				408
					409
					410
					411

<b>Definició UE</b>	<b>Textura</b>	<b>Composició</b>	<b>Sector</b> <input type="checkbox"/>	<b>Zona</b> <input type="checkbox"/>	<b>UE</b> <b>2501</b>
Estrat	Compacta	<b>Geològica</b>			
<b>Relacions Físiques</b>	<b>Color</b>	<b>Orgànica</b>			<b>Foto. Plan.</b>
	Marró	<b>Artificial</b>			450
<b>Igual a</b>			<b>Datació</b>	<b>Criteri datació</b>	451
<b>Cobreix</b>	<b>Cobert per</b>	<b>Interpretació</b>			456
2504		Anivellació			
<b>Farceix</b>	<b>Farcit per</b>	<b>Observacions</b>			
		Estrat format d'argiles de color marró amb restes de material constructiu. S'interpreta com una anivellació realitzada a la segona meitat del segle XIX, un cop enderrocat el sistema defensiu.			
<b>Talla</b>	<b>Tallat per</b>	<b>Afecció</b> Si <input type="checkbox"/> No <input type="checkbox"/> Tipus			
	2503				
<b>Es recolza</b>	<b>Se li recolza</b>	<b>Cotes Superiors</b>	12,57		
		<b>Cotes Inferiors</b>	12,12		
<b>Es lliura</b>	<b>Se li lliura</b>				

<b>Definició UE</b>	<b>Textura</b>	<b>Composició</b>	<b>Sector</b> <input type="checkbox"/>	<b>Zona</b> <input type="checkbox"/>	<b>UE</b> <b>2502</b>
Estructura		<b>Geològica</b>			
<b>Relacions Físiques</b>	<b>Color</b>	<b>Orgànica</b>			<b>Foto. Plan.</b>
		<b>Artificial</b>			450
<b>Igual a</b>			<b>Datació</b>	<b>Criteri datació</b>	451
<b>Cobreix</b>	<b>Cobert per</b>	<b>Interpretació</b>			456
		Canalització			
<b>Farceix</b>	<b>Farcit per</b>	<b>Observacions</b>			
2503		Canalització o claveguera del mercat obrada amb maons lligats amb morter de color blanc. Presenta una orientació nord-sud.			
<b>Talla</b>	<b>Tallat per</b>	<b>Afecció</b> Si <input type="checkbox"/> No <input type="checkbox"/> Tipus			
<b>Es recolza</b>	<b>Se li recolza</b>	<b>Cotes Superiors</b>	12,57		
		<b>Cotes Inferiors</b>	11,87		
<b>Es lliura</b>	<b>Se li lliura</b>				



<b>Definició UE</b> Retail/Interestrat	<b>Textura</b> [ ]	<b>Composició</b> Geològica [ ]	<b>Sector</b> [ ]	<b>Zona</b> [ ]	<b>UE</b> <b>2503</b>
<b>Relacions Físiques</b>	<b>Color</b> [ ]	<b>Orgànica</b> [ ]	<b>Datació</b> [ ] <b>Criteri datació</b> [ ]		
<b>Igual a</b>	<b>Cobert per</b>	<b>Interpretació</b> [ ] Trinxera de fonamentació			
<b>Cobreix</b> 2502	<b>Farcit per</b> 2502	<b>Observacions</b> Trinxera constructiva de la canalització o claveguera UE 2502.			
<b>Farceix</b>	<b>Tallat per</b>	<b>Afecció</b> Si <input type="checkbox"/> No <input type="checkbox"/> <b>Tipus</b> [ ]			
<b>Talla</b> 2501 2504	<b>Se li recolza</b>	<b>Cotes Superiors</b> [ ]			
<b>Es recolza</b>	<b>Se li lliura</b>	<b>Cotes Inferiors</b> [ ]			
<b>Es lliura</b>		<b>Foto. Plan.</b> [ ] [ ]			

<b>Definició UE</b> Estrat	<b>Textura</b> Compacta	<b>Composició</b> Geològica Argila	<b>Sector</b> [ ]	<b>Zona</b> [ ]	<b>UE</b> <b>2504</b>
<b>Relacions Físiques</b>	<b>Color</b> Marró Clar	<b>Orgànica</b> [ ]	<b>Datació</b> [ ] <b>Criteri datació</b> [ ]		
<b>Igual a</b>	<b>Cobert per</b>	<b>Interpretació</b> [ ] Anivellació			
<b>Cobreix</b> 2505	<b>Farcit per</b> 2501	<b>Observacions</b> Estrat d'anivellació compost d'argila llimosa de color marró clar.			
<b>Farceix</b>	<b>Tallat per</b> 2503	<b>Afecció</b> Si <input type="checkbox"/> No <input type="checkbox"/> <b>Tipus</b> [ ]			
<b>Talla</b>	<b>Se li recolza</b>	<b>Cotes Superiors</b> 12,12			
<b>Es recolza</b>	<b>Se li lliura</b>	<b>Cotes Inferiors</b> 11,47			
<b>Es lliura</b>		<b>Foto. Plan.</b> 450 20 451 456			

<b>Definició UE</b> Estrat	<b>Textura</b> Compacta	<b>Composició</b> Geològica Llims	<b>Sector</b> [ ]	<b>Zona</b> [ ]	<b>UE</b> <b>2505</b>
<b>Relacions Físiques</b>	<b>Color</b> Beix	<b>Orgànica</b> [ ]	<b>Datació</b> [ ] <b>Criteri datació</b> [ ]		
<b>Igual a</b>	<b>Cobert per</b>	<b>Interpretació</b> [ ] Formació natural			
<b>Cobreix</b> 2506	<b>Farcit per</b> 2504	<b>Observacions</b> Estrat de formació natural compost de llims de color beix.			
<b>Farceix</b>	<b>Tallat per</b>	<b>Afecció</b> Si <input type="checkbox"/> No <input type="checkbox"/> <b>Tipus</b> [ ]			
<b>Talla</b>	<b>Se li recolza</b>	<b>Cotes Superiors</b> 11,47			
<b>Es recolza</b>	<b>Se li lliura</b>	<b>Cotes Inferiors</b> 10,82			
<b>Es lliura</b>		<b>Foto. Plan.</b> 450 20 451 456			

<b>Definició UE</b>	<b>Textura</b>	<b>Composició</b>	<b>Sector</b> <input type="checkbox"/>	<b>Zona</b> <input type="checkbox"/>	<b>UE</b>	<b>2506</b>	
Estrat	Compacta	<b>Geològica</b>	Argila				
<b>Relacions Físiques</b>	<b>Color</b>	<b>Orgànica</b>			<b>Foto.</b>	<b>Plan.</b>	
	Vermellós	<b>Artificial</b>			450	20	
<b>Igual a</b>		<b>Datació</b>	<b>Criteri datació</b>		451		
<b>Cobreix</b>	<b>Cobert per</b>	<b>Interpretació</b>					
2507	2505	Formació natural					
<b>Farceix</b>	<b>Farcit per</b>	<b>Observacions</b>					
		Estrat de formació natural compost d'argiles de tonalitat vermellosa.					
<b>Talla</b>	<b>Tallat per</b>	<b>Afecció</b> Si <input type="checkbox"/> No <input type="checkbox"/> <b>Tipus</b>					
<b>Es recolza</b>	<b>Se li recolza</b>	<b>Cotes Superiors</b>	10,82				
		<b>Cotes Inferiors</b>	9,80				
<b>Es lliura</b>	<b>Se li lliura</b>						

<b>Definició UE</b>	<b>Textura</b>	<b>Composició</b>	<b>Sector</b> <input type="checkbox"/>	<b>Zona</b> <input type="checkbox"/>	<b>UE</b>	<b>2507</b>	
Estrat	Compacta	<b>Geològica</b>	Argila				
<b>Relacions Físiques</b>	<b>Color</b>	<b>Orgànica</b>			<b>Foto.</b>	<b>Plan.</b>	
	Ataronjat	<b>Artificial</b>			440	20	
<b>Igual a</b>		<b>Datació</b>	<b>Criteri datació</b>		441		
<b>Cobreix</b>	<b>Cobert per</b>	<b>Interpretació</b>			442		
2506	2506	Terreny geològic			443		
<b>Farceix</b>	<b>Farcit per</b>	<b>Observacions</b>			444		
		Terreny geològic compost d'argiles de color ataronjat amb nòduls de carbonats ("tortora").			445		
<b>Talla</b>	<b>Tallat per</b>	<b>Afecció</b> Si <input type="checkbox"/> No <input type="checkbox"/> <b>Tipus</b>			446		
					447		
<b>Es recolza</b>	<b>Se li recolza</b>	<b>Cotes Superiors</b>	9,80		448		
		<b>Cotes Inferiors</b>			449		
<b>Es lliura</b>	<b>Se li lliura</b>					450	
						451	
						452	
						453	

<b>Definició UE</b>	<b>Textura</b>	<b>Composició</b>	<b>Sector</b> <input type="checkbox"/>	<b>Zona</b> <input type="checkbox"/>	<b>UE</b>	<b>2601</b>	
Estrat	Compacta	<b>Geològica</b>	Argila				
<b>Relacions Físiques</b>	<b>Color</b>	<b>Orgànica</b>			<b>Foto.</b>	<b>Plan.</b>	
	Marró	<b>Artificial</b>	material Constructiu		457	21	
<b>Igual a</b>		<b>Datació</b>	<b>Criteri datació</b>		458		
<b>Cobreix</b>	<b>Cobert per</b>	<b>Interpretació</b>			459		
2604	2603	Anivellació			460		
<b>Farceix</b>	<b>Farcit per</b>	<b>Observacions</b>			461		
		Estrat format d'argiles de color marró amb restes de material constructiu. S'interpreta com una anivellació realitzada a la segona meitat del segle XIX, un cop enderrocat el sistema defensiu.			462		
<b>Talla</b>	<b>Tallat per</b>	<b>Afecció</b> Si <input type="checkbox"/> No <input type="checkbox"/> <b>Tipus</b>			463		
					464		
<b>Es recolza</b>	<b>Se li recolza</b>	<b>Cotes Superiors</b>	12,81		465		
		<b>Cotes Inferiors</b>	12,20		466		
<b>Es lliura</b>	<b>Se li lliura</b>					467	
						468	

<b>Definició UE</b>	<b>Textura</b>	<b>Composició</b>	<b>Sector</b> <input type="checkbox"/>	<b>Zona</b> <input type="checkbox"/>	<b>UE</b> <b>2602</b>
Estructura		<b>Geològica</b>			
<b>Relacions Físiques</b>	<b>Color</b>	<b>Orgànica</b>			<b>Foto. Plan.</b>
		<b>Artificial</b>			457
<b>Igual a</b>			<b>Datació</b>	<b>Criteri datació</b>	458
<b>Cobreix</b>	<b>Cobert per</b>		finals segle XIX	Documental	459
		<b>Interpretació</b>			460
<b>Farceix</b>	<b>Farcit per</b>	Canalització			461
2603		<b>Observacions</b>			462
<b>Talla</b>	<b>Tallat per</b>	Canalització o claveguera del mercat obrada amb maons lligats amb morter de color blanc. Presenta una orientació nord-sud.			463
					464
<b>Es recolza</b>	<b>Se li recolza</b>		<b>Afecció Si</b> <input type="checkbox"/>	<b>No</b> <input type="checkbox"/>	465
			<b>Tipus</b>		466
<b>Es lliura</b>	<b>Se li lliura</b>		<b>Cotes Superiors</b>	12,81	467
			<b>Cotes Inferiors</b>	12,11	468

<b>Definició UE</b>	<b>Textura</b>	<b>Composició</b>	<b>Sector</b> <input type="checkbox"/>	<b>Zona</b> <input type="checkbox"/>	<b>UE</b> <b>2603</b>
Retall/Interestrat		<b>Geològica</b>			
<b>Relacions Físiques</b>	<b>Color</b>	<b>Orgànica</b>			<b>Foto. Plan.</b>
		<b>Artificial</b>			
<b>Igual a</b>			<b>Datació</b>	<b>Criteri datació</b>	
<b>Cobreix</b>	<b>Cobert per</b>				
		<b>Interpretació</b>			
<b>Farceix</b>	<b>Farcit per</b>	Trinxera de fonamentació			
		<b>Observacions</b>			
<b>Talla</b>	<b>Tallat per</b>	Trinxera constructiva de la canalització o claveguera UE 2602.			
2601 2604					
<b>Es recolza</b>	<b>Se li recolza</b>		<b>Afecció Si</b> <input type="checkbox"/>	<b>No</b> <input type="checkbox"/>	
			<b>Tipus</b>		
<b>Es lliura</b>	<b>Se li lliura</b>		<b>Cotes Superiors</b>		
			<b>Cotes Inferiors</b>		

<b>Definició UE</b>	<b>Textura</b>	<b>Composició</b>	<b>Sector</b> <input type="checkbox"/>	<b>Zona</b> <input type="checkbox"/>	<b>UE</b> <b>2604</b>
Estrat	Compacta	<b>Geològica</b>			
<b>Relacions Físiques</b>	<b>Color</b>	<b>Orgànica</b>			<b>Foto. Plan.</b>
	Marró Clar	<b>Artificial</b>			
<b>Igual a</b>			<b>Datació</b>	<b>Criteri datació</b>	
<b>Cobreix</b>	<b>Cobert per</b>				
		<b>Interpretació</b>			
<b>Farceix</b>	<b>Farcit per</b>	Anivellació			
		<b>Observacions</b>			
<b>Talla</b>	<b>Tallat per</b>	Estrat d'anivellació compost d'argila llimosa de color marró clar.			
2605					
<b>Es recolza</b>	<b>Se li recolza</b>		<b>Afecció Si</b> <input type="checkbox"/>	<b>No</b> <input type="checkbox"/>	
			<b>Tipus</b>		
<b>Es lliura</b>	<b>Se li lliura</b>		<b>Cotes Superiors</b>	12,20	
			<b>Cotes Inferiors</b>	11,50	

<b>Definició UE</b>	<b>Textura</b>	<b>Composició</b>	<b>Sector</b> <input type="checkbox"/>	<b>Zona</b> <input type="checkbox"/>	<b>UE</b>	<b>2605</b>
Estrat	Compacta	<b>Geològica</b>	Llims			
<b>Relacions Físiques</b>	<b>Color</b>	<b>Orgànica</b>			<b>Foto. Plan.</b>	
	Beix	<b>Artificial</b>			457	21
<b>Igual a</b>		<b>Datació</b>	<b>Criteri datació</b>		458	
<b>Cobreix</b>	<b>Cobert per</b>	<b>Interpretació</b>			459	
2606	2604	Formació natural			460	
<b>Farceix</b>	<b>Farcit per</b>	<b>Observacions</b>			461	
		Estrat de formació natural compost de llims de color beix.			462	
<b>Talla</b>	<b>Tallat per</b>	<b>Afecció</b> Si <input type="checkbox"/> No <input type="checkbox"/> <b>Tipus</b>			463	
					464	
<b>Es recolza</b>	<b>Se li recolza</b>	<b>Cotes Superiors</b>	11,50		465	
		<b>Cotes Inferiors</b>	10,66		466	
<b>Es lliura</b>	<b>Se li lliura</b>				467	
					468	

<b>Definició UE</b>	<b>Textura</b>	<b>Composició</b>	<b>Sector</b> <input type="checkbox"/>	<b>Zona</b> <input type="checkbox"/>	<b>UE</b>	<b>2606</b>
Estrat	Compacta	<b>Geològica</b>	Argila			
<b>Relacions Físiques</b>	<b>Color</b>	<b>Orgànica</b>			<b>Foto. Plan.</b>	
	Vermellós	<b>Artificial</b>			457	21
<b>Igual a</b>		<b>Datació</b>	<b>Criteri datació</b>		458	
<b>Cobreix</b>	<b>Cobert per</b>	<b>Interpretació</b>			459	
2607	2605	Formació natural			460	
<b>Farceix</b>	<b>Farcit per</b>	<b>Observacions</b>			461	
		Estrat de formació natural compost d'argiles de tonalitat vermellosa.			462	
<b>Talla</b>	<b>Tallat per</b>	<b>Afecció</b> Si <input type="checkbox"/> No <input type="checkbox"/> <b>Tipus</b>			463	
					464	
<b>Es recolza</b>	<b>Se li recolza</b>	<b>Cotes Superiors</b>	10,66		465	
		<b>Cotes Inferiors</b>	9,30		466	
<b>Es lliura</b>	<b>Se li lliura</b>				467	
					468	

<b>Definició UE</b>	<b>Textura</b>	<b>Composició</b>	<b>Sector</b> <input type="checkbox"/>	<b>Zona</b> <input type="checkbox"/>	<b>UE</b>	<b>2607</b>
Estrat	Compacta	<b>Geològica</b>	Argila			
<b>Relacions Físiques</b>	<b>Color</b>	<b>Orgànica</b>			<b>Foto. Plan.</b>	
	Ataronjat	<b>Artificial</b>			465	21
<b>Igual a</b>		<b>Datació</b>	<b>Criteri datació</b>		466	
<b>Cobreix</b>	<b>Cobert per</b>	<b>Interpretació</b>			467	
	2606	Terreny geològic			468	
<b>Farceix</b>	<b>Farcit per</b>	<b>Observacions</b>				
		Terreny geològic compost d'argiles de color ataronjat amb nòduls de carbonats ("tortorà").				
<b>Talla</b>	<b>Tallat per</b>	<b>Afecció</b> Si <input type="checkbox"/> No <input type="checkbox"/> <b>Tipus</b>				
<b>Es recolza</b>	<b>Se li recolza</b>	<b>Cotes Superiors</b>	9,30			
		<b>Cotes Inferiors</b>				
<b>Es lliura</b>	<b>Se li lliura</b>					

<b>Definició UE</b> Estrat	<b>Textura</b> Compacta	<b>Composició</b>	<b>Sector</b> <input type="checkbox"/>	<b>Zona</b> <input type="checkbox"/>	<b>UE</b> <b>2701</b>
<b>Relacions Físiques</b>	<b>Color</b> Marró	<b>Geològica</b> Argila			
<b>Igual a</b>	<b>Cobert per</b>	<b>Orgànica</b>	<b>Datació</b>	<b>Criteri datació</b>	<b>Foto. Plan.</b>
<b>Cobreix</b> 2704		<b>Artificial</b> material Constructiu			469
<b>Farceix</b>	<b>Farcit per</b>		<b>Interpretació</b> Anivellació		470
<b>Talla</b>	<b>Tallat per</b> 2703		<b>Observacions</b> Estrat format d'argiles de color marró amb restes de material constructiu. S'interpreta com una anivellació realitzada a la segona meitat del segle XIX, un cop enderrocat el sistema defensiu.		471
<b>Es recolza</b>	<b>Se li recolza</b>		<b>Afecció</b> Si <input type="checkbox"/> No <input type="checkbox"/> <b>Tipus</b>		472
<b>Es lliura</b>	<b>Se li lliura</b>		<b>Cotes Superiors</b> 12,54		473
			<b>Cotes Inferiors</b> 11,96		474
					475
					476
					477

<b>Definició UE</b> Estructura	<b>Textura</b>	<b>Composició</b>	<b>Sector</b> <input type="checkbox"/>	<b>Zona</b> <input type="checkbox"/>	<b>UE</b> <b>2702</b>
<b>Relacions Físiques</b>	<b>Color</b>	<b>Geològica</b>			
<b>Igual a</b>	<b>Cobert per</b>	<b>Orgànica</b>	<b>Datació</b>	<b>Criteri datació</b>	<b>Foto. Plan.</b>
<b>Cobreix</b> 2703		<b>Artificial</b>	finals segle XIX	Documental	469
<b>Farceix</b>	<b>Farcit per</b>		<b>Interpretació</b> Canalització		470
<b>Talla</b>	<b>Tallat per</b>		<b>Observacions</b> Canalització o claveguera del mercat obrada amb maons lligats amb morter de color blanc. Presenta una orientació est-oest.		471
<b>Es recolza</b>	<b>Se li recolza</b>		<b>Afecció</b> Si <input type="checkbox"/> No <input type="checkbox"/> <b>Tipus</b>		472
<b>Es lliura</b>	<b>Se li lliura</b>		<b>Cotes Superiors</b> 12,54		473
			<b>Cotes Inferiors</b> 11,84		474
					475
					476
					477

<b>Definició UE</b> Retall/Interestrat	<b>Textura</b>	<b>Composició</b>	<b>Sector</b> <input type="checkbox"/>	<b>Zona</b> <input type="checkbox"/>	<b>UE</b> <b>2703</b>
<b>Relacions Físiques</b>	<b>Color</b>	<b>Geològica</b>			
<b>Igual a</b>	<b>Cobert per</b>	<b>Orgànica</b>	<b>Datació</b>	<b>Criteri datació</b>	<b>Foto. Plan.</b>
<b>Cobreix</b>		<b>Artificial</b>			
<b>Farceix</b>	<b>Farcit per</b> 2702		<b>Interpretació</b> Trinxera de fonamentació		
<b>Talla</b> 2701 2704	<b>Tallat per</b>		<b>Observacions</b> Trinxera constructiva de la canalització o claveguera UE 2702.		
<b>Es recolza</b>	<b>Se li recolza</b>		<b>Afecció</b> Si <input type="checkbox"/> No <input type="checkbox"/> <b>Tipus</b>		
<b>Es lliura</b>	<b>Se li lliura</b>		<b>Cotes Superiors</b>		
			<b>Cotes Inferiors</b>		

<b>Definició UE</b>	<b>Textura</b>	<b>Composició</b>	<b>Sector</b> <input type="checkbox"/>	<b>Zona</b> <input type="checkbox"/>	<b>UE</b>	<b>2704</b>
Estrat	Compacta	<b>Geològica</b>	Argila			
<b>Relacions Físiques</b>	<b>Color</b>	<b>Orgànica</b>	<input type="text"/>		<b>Foto. Plan.</b>	
	Marró Clar	<b>Artificial</b>	<input type="text"/>		469	22
<b>Igual a</b>		<b>Datació</b>	<input type="text"/>		470	
<b>Cobreix</b>	<b>Cobert per</b>	<b>Interpretació</b>	<input type="text"/>		471	
2705	2701	Anivellació	<input type="text"/>		472	
<b>Farceix</b>	<b>Farcit per</b>	<b>Observacions</b>	<input type="text"/>		473	
		Estrat d'anivellació compost d'argila llimosa de color marró clar.	<input type="text"/>		474	
<b>Talla</b>	<b>Tallat per</b>	<b>Afecció Si</b> <input type="checkbox"/> <b>No</b> <input type="checkbox"/> <b>Tipus</b> <input type="text"/>	<input type="text"/>		475	
	2703	<b>Cotes Superiors</b>	11,96		476	
<b>Es recolza</b>	<b>Se li recolza</b>	<b>Cotes Inferiors</b>	11,60		477	
<b>Es lliura</b>	<b>Se li lliura</b>					

<b>Definició UE</b>	<b>Textura</b>	<b>Composició</b>	<b>Sector</b> <input type="checkbox"/>	<b>Zona</b> <input type="checkbox"/>	<b>UE</b>	<b>2705</b>
Estrat	Compacta	<b>Geològica</b>	Llims			
<b>Relacions Físiques</b>	<b>Color</b>	<b>Orgànica</b>	<input type="text"/>		<b>Foto. Plan.</b>	
	Beix	<b>Artificial</b>	<input type="text"/>		469	22
<b>Igual a</b>		<b>Datació</b>	<input type="text"/>		470	
<b>Cobreix</b>	<b>Cobert per</b>	<b>Interpretació</b>	<input type="text"/>		471	
2706	2704	Formació natural	<input type="text"/>		472	
<b>Farceix</b>	<b>Farcit per</b>	<b>Observacions</b>	<input type="text"/>		473	
		Estrat de formació natural compost de llims de color beix.	<input type="text"/>		474	
<b>Talla</b>	<b>Tallat per</b>	<b>Afecció Si</b> <input type="checkbox"/> <b>No</b> <input type="checkbox"/> <b>Tipus</b> <input type="text"/>	<input type="text"/>		475	
		<b>Cotes Superiors</b>	11,60		476	
<b>Es recolza</b>	<b>Se li recolza</b>	<b>Cotes Inferiors</b>	11,50		477	
<b>Es lliura</b>	<b>Se li lliura</b>					

<b>Definició UE</b>	<b>Textura</b>	<b>Composició</b>	<b>Sector</b> <input type="checkbox"/>	<b>Zona</b> <input type="checkbox"/>	<b>UE</b>	<b>2706</b>
Estrat	Compacta	<b>Geològica</b>	Argila			
<b>Relacions Físiques</b>	<b>Color</b>	<b>Orgànica</b>	<input type="text"/>		<b>Foto. Plan.</b>	
	Vermellós	<b>Artificial</b>	<input type="text"/>		469	22
<b>Igual a</b>		<b>Datació</b>	<input type="text"/>		470	
<b>Cobreix</b>	<b>Cobert per</b>	<b>Interpretació</b>	<input type="text"/>		471	
2707	2705	Formació natural	<input type="text"/>		472	
<b>Farceix</b>	<b>Farcit per</b>	<b>Observacions</b>	<input type="text"/>		473	
		Estrat de formació natural compost d'argiles de tonalitat vermellosa.	<input type="text"/>		474	
<b>Talla</b>	<b>Tallat per</b>	<b>Afecció Si</b> <input type="checkbox"/> <b>No</b> <input type="checkbox"/> <b>Tipus</b> <input type="text"/>	<input type="text"/>		475	
		<b>Cotes Superiors</b>	11,50		476	
<b>Es recolza</b>	<b>Se li recolza</b>	<b>Cotes Inferiors</b>	8,69		477	
<b>Es lliura</b>	<b>Se li lliura</b>					

<b>Definició UE</b>	<b>Textura</b>	<b>Composició</b>	<b>Sector</b> <input type="checkbox"/>	<b>Zona</b> <input type="checkbox"/>	<b>UE</b>	<b>2707</b>
Estrat	Compacta	<b>Geològica</b>	Argila			
<b>Relacions Físiques</b>	<b>Color</b>	<b>Orgànica</b>			<b>Foto. Plan.</b>	
	Vermellós	<b>Artificial</b>			475	22
<b>Igual a</b>		<b>Datació</b>			476	
<b>Cobreix</b>	<b>Cobert per</b>	<b>Interpretació</b>			477	
	2706	Terreny geològic				
<b>Farceix</b>	<b>Farcit per</b>	<b>Observacions</b>				
		Terreny geològic compost d'argiles de color ataronjat amb nòduls de carbonats ("tortora").				
<b>Talla</b>	<b>Tallat per</b>	<b>Afecció Si</b> <input type="checkbox"/> <b>No</b> <input type="checkbox"/> <b>Tipus</b>				
<b>Es recolza</b>	<b>Se li recolza</b>	<b>Cotes Superiors</b>	8,69			
<b>Es lliura</b>	<b>Se li lliura</b>	<b>Cotes Inferiors</b>				

<b>Definició UE</b>	<b>Textura</b>	<b>Composició</b>	<b>Sector</b> <input type="checkbox"/>	<b>Zona</b> <input type="checkbox"/>	<b>UE</b>	<b>2801</b>
Estrat	Compacta	<b>Geològica</b>	Argila			
<b>Relacions Físiques</b>	<b>Color</b>	<b>Orgànica</b>			<b>Foto. Plan.</b>	
	Marró	<b>Artificial</b>	material Constructiu		478	23
<b>Igual a</b>		<b>Datació</b>			479	
<b>Cobreix</b>	<b>Cobert per</b>	<b>Interpretació</b>			480	
	2804	Anivellació			481	
<b>Farceix</b>	<b>Farcit per</b>	<b>Observacions</b>			482	
		Estrat format d'argiles de color marró amb restes de material constructiu. S'interpreta com una anivellació realitzada a la segona meitat del segle XIX, un cop enderrocat el sistema defensiu.			483	
<b>Talla</b>	<b>Tallat per</b>	<b>Afecció Si</b> <input type="checkbox"/> <b>No</b> <input type="checkbox"/> <b>Tipus</b>			484	
	2803				485	
<b>Es recolza</b>	<b>Se li recolza</b>	<b>Cotes Superiors</b>	12,57		486	
<b>Es lliura</b>	<b>Se li lliura</b>	<b>Cotes Inferiors</b>	12,18		487	
					488	

<b>Definició UE</b>	<b>Textura</b>	<b>Composició</b>	<b>Sector</b> <input type="checkbox"/>	<b>Zona</b> <input type="checkbox"/>	<b>UE</b>	<b>2802</b>
Estructura		<b>Geològica</b>				
<b>Relacions Físiques</b>	<b>Color</b>	<b>Orgànica</b>			<b>Foto. Plan.</b>	
		<b>Artificial</b>			479	23
<b>Igual a</b>		<b>Datació</b>	finals segle XIX		480	
<b>Cobreix</b>	<b>Cobert per</b>	<b>Interpretació</b>	Documental		481	
		Canalització			482	
<b>Farceix</b>	<b>Farcit per</b>	<b>Observacions</b>			483	
		Canalització o claveguera del mercat obrada amb maons lligats amb morter de color blanc. Presenta una orientació est-oest.			484	
<b>Talla</b>	<b>Tallat per</b>	<b>Afecció Si</b> <input type="checkbox"/> <b>No</b> <input type="checkbox"/> <b>Tipus</b>			485	
					486	
<b>Es recolza</b>	<b>Se li recolza</b>	<b>Cotes Superiors</b>	12,57		487	
<b>Es lliura</b>	<b>Se li lliura</b>	<b>Cotes Inferiors</b>	11,87		488	

<b>Definició UE</b> Retail/Interestrat	<b>Textura</b> [ ]	<b>Composició</b> Geològica [ ]	<b>Sector</b> [ ]	<b>Zona</b> [ ]	<b>UE</b> <b>2803</b>
<b>Relacions Físiques</b>	<b>Color</b> [ ]	<b>Orgànica</b> [ ]	<b>Foto. Plan.</b>		
<b>Artificial</b> [ ]	<b>Datació</b> [ ]		<b>Criteri datació</b> [ ]		
<b>Igual a</b>	<b>Interpretació</b> [ ]		Trinxera de fonamentació		
<b>Cobreix</b> 2802	<b>Cobert per</b>	<b>Observacions</b> Trinxera constructiva de la canalització o claveguera UE 2802.			
<b>Farceix</b>	<b>Farcit per</b> 2802	<b>Afecció</b> Si <input type="checkbox"/> No <input type="checkbox"/> <b>Tipus</b> [ ]			
<b>Talla</b> 2801 2804	<b>Tallat per</b>	<b>Cotes Superiors</b> [ ]			
<b>Es recolza</b>	<b>Se li recolza</b>	<b>Cotes Inferiors</b> [ ]			
<b>Es lliura</b>	<b>Se li lliura</b>	[ ]			

<b>Definició UE</b> Estrat	<b>Textura</b> Compacta	<b>Composició</b> Geològica Argila	<b>Sector</b> [ ]	<b>Zona</b> [ ]	<b>UE</b> <b>2804</b>
<b>Relacions Físiques</b>	<b>Color</b> Marró Clar	<b>Orgànica</b> [ ]	<b>Foto. Plan.</b>		
<b>Artificial</b> [ ]	<b>Datació</b> [ ]		<b>Criteri datació</b> [ ]		
<b>Igual a</b>	<b>Interpretació</b> [ ]		Anivellació		
<b>Cobreix</b> 2805	<b>Cobert per</b> 2801	<b>Observacions</b> Estrat d'anivellació compost d'argila llimosa de color marró clar.			
<b>Farceix</b>	<b>Farcit per</b>	<b>Afecció</b> Si <input type="checkbox"/> No <input type="checkbox"/> <b>Tipus</b> [ ]			
<b>Talla</b>	<b>Tallat per</b> 2803	<b>Cotes Superiors</b> 12,18			
<b>Es recolza</b>	<b>Se li recolza</b>	<b>Cotes Inferiors</b> 11,38			
<b>Es lliura</b>	<b>Se li lliura</b>	[ ]			

478	23
479	
480	
481	
482	
483	
484	
485	
486	
487	
488	

<b>Definició UE</b> Estrat	<b>Textura</b> Compacta	<b>Composició</b> Geològica Llims	<b>Sector</b> [ ]	<b>Zona</b> [ ]	<b>UE</b> <b>2805</b>
<b>Relacions Físiques</b>	<b>Color</b> Beix	<b>Orgànica</b> [ ]	<b>Foto. Plan.</b>		
<b>Artificial</b> [ ]	<b>Datació</b> [ ]		<b>Criteri datació</b> [ ]		
<b>Igual a</b>	<b>Interpretació</b> [ ]		Formació natural		
<b>Cobreix</b> 2806	<b>Cobert per</b> 2804	<b>Observacions</b> Estrat de formació natural compost de llims de color beix.			
<b>Farceix</b>	<b>Farcit per</b>	<b>Afecció</b> Si <input type="checkbox"/> No <input type="checkbox"/> <b>Tipus</b> [ ]			
<b>Talla</b>	<b>Tallat per</b>	<b>Cotes Superiors</b> 11,38			
<b>Es recolza</b>	<b>Se li recolza</b>	<b>Cotes Inferiors</b> 10,89			
<b>Es lliura</b>	<b>Se li lliura</b>	[ ]			

478	23
479	
480	
481	
482	
483	
484	
485	
486	
487	
488	



<b>Definició UE</b>	<b>Textura</b>	<b>Composició</b>	<b>Sector</b> <input type="checkbox"/>	<b>Zona</b> <input type="checkbox"/>	<b>UE</b>	<b>2806</b>	
Estrat	Compacta	<b>Geològica</b>	Argila				
<b>Relacions Físiques</b>	<b>Color</b>	<b>Orgànica</b>			<b>Foto. Plan.</b>		
	Vermellós	<b>Artificial</b>			478	23	
<b>Igual a</b>		<b>Datació</b>	<b>Criteri datació</b>		479		
<b>Cobreix</b>	<b>Cobert per</b>	<b>Interpretació</b>			480		
2807	2805	Formació natural			481		
<b>Farceix</b>	<b>Farcit per</b>	<b>Observacions</b>			482		
		Estrat de formació natural compost d'argiles de tonalitat vermellosa.			483		
<b>Talla</b>	<b>Tallat per</b>	<b>Afecció Si</b> <input type="checkbox"/> <b>No</b> <input type="checkbox"/> <b>Tipus</b>			484		
					485		
<b>Es recolza</b>	<b>Se li recolza</b>	<b>Cotes Superiors</b>	10,89		486		
		<b>Cotes Inferiors</b>	9,59		487		
<b>Es lliura</b>	<b>Se li lliura</b>						

<b>Definició UE</b>	<b>Textura</b>	<b>Composició</b>	<b>Sector</b> <input type="checkbox"/>	<b>Zona</b> <input type="checkbox"/>	<b>UE</b>	<b>2807</b>	
Estrat	Compacta	<b>Geològica</b>	Argila				
<b>Relacions Físiques</b>	<b>Color</b>	<b>Orgànica</b>			<b>Foto. Plan.</b>		
	Ataronjat	<b>Artificial</b>			478	23	
<b>Igual a</b>		<b>Datació</b>	<b>Criteri datació</b>		479		
<b>Cobreix</b>	<b>Cobert per</b>	<b>Interpretació</b>			480		
2806	2806	Terreny geològic			481		
<b>Farceix</b>	<b>Farcit per</b>	<b>Observacions</b>			482		
		Terreny geològic compost d'argiles de color ataronjat amb nòduls de carbonats ("tortora").			483		
<b>Talla</b>	<b>Tallat per</b>	<b>Afecció Si</b> <input type="checkbox"/> <b>No</b> <input type="checkbox"/> <b>Tipus</b>			484		
					485		
<b>Es recolza</b>	<b>Se li recolza</b>	<b>Cotes Superiors</b>	9,59		486		
		<b>Cotes Inferiors</b>			487		
<b>Es lliura</b>	<b>Se li lliura</b>						

<b>Definició UE</b>	<b>Textura</b>	<b>Composició</b>	<b>Sector</b> <input type="checkbox"/>	<b>Zona</b> <input type="checkbox"/>	<b>UE</b>	<b>2901</b>	
Estrat	Compacta	<b>Geològica</b>	Argila				
<b>Relacions Físiques</b>	<b>Color</b>	<b>Orgànica</b>			<b>Foto. Plan.</b>		
	Marró	<b>Artificial</b>	material Constructiu		489	24	
<b>Igual a</b>		<b>Datació</b>	<b>Criteri datació</b>		490		
<b>Cobreix</b>	<b>Cobert per</b>	<b>Interpretació</b>			491		
2904	2903	Anivellació			492		
<b>Farceix</b>	<b>Farcit per</b>	<b>Observacions</b>			493		
		Estrat format d'argiles de color marró amb restes de material constructiu. S'interpreta com una anivellació realitzada a la segona meitat del segle XIX, un cop enderrocat el sistema defensiu.			494		
<b>Talla</b>	<b>Tallat per</b>	<b>Afecció Si</b> <input type="checkbox"/> <b>No</b> <input type="checkbox"/> <b>Tipus</b>			495		
					496		
<b>Es recolza</b>	<b>Se li recolza</b>	<b>Cotes Superiors</b>	12,69				
		<b>Cotes Inferiors</b>	12,32				
<b>Es lliura</b>	<b>Se li lliura</b>						

<b>Definició UE</b> Estructura	<b>Textura</b> 	<b>Composició</b> Geològica	<b>Sector</b> <input type="checkbox"/>	<b>Zona</b> <input type="checkbox"/>	<b>UE</b> <b>2902</b>
<b>Relacions Físiques</b>	<b>Color</b> 	<b>Orgànica</b> 	<b>Artificial</b> 	<b>Datació</b> finals segle XIX	<b>Criteri datació</b> Documental
<b>Igual a</b> <b>Cobreix</b> <b>Farceix</b> 2903 <b>Talla</b> <b>Es recolza</b> <b>Es lliura</b>	<b>Cobert per</b> <b>Farcit per</b> <b>Tallat per</b> <b>Se li recolza</b> <b>Se li lliura</b>	<b>Interpretació</b> Canalització	<b>Observacions</b> Canalització o claveguera del mercat obrada amb maons lligats amb morter de color blanc. Presenta una orientació est-oest.		
		<b>Afecció</b> Si <input type="checkbox"/> No <input type="checkbox"/> <b>Tipus</b> <input type="text"/>	<b>Cotes Superiors</b> 12,69	<b>Cotes Inferiors</b> 11,99	<b>Foto. Plan.</b> 491 24 492 493 494 495 496

<b>Definició UE</b> Retall/Interestrat	<b>Textura</b> 	<b>Composició</b> Geològica	<b>Sector</b> <input type="checkbox"/>	<b>Zona</b> <input type="checkbox"/>	<b>UE</b> <b>2903</b>
<b>Relacions Físiques</b>	<b>Color</b> 	<b>Orgànica</b> 	<b>Artificial</b> 	<b>Datació</b> 	<b>Criteri datació</b> 
<b>Igual a</b> <b>Cobreix</b> <b>Farceix</b> <b>Talla</b> 2901 2904 2905 <b>Es recolza</b> <b>Es lliura</b>	<b>Cobert per</b> <b>Farcit per</b> 2902 <b>Tallat per</b> <b>Se li recolza</b> <b>Se li lliura</b>	<b>Interpretació</b> Trinxera de fonamentació	<b>Observacions</b> Trinxera constructiva de la canalització o claveguera UE 2902.		
		<b>Afecció</b> Si <input type="checkbox"/> No <input type="checkbox"/> <b>Tipus</b> <input type="text"/>	<b>Cotes Superiors</b>	<b>Cotes Inferiors</b>	<b>Foto. Plan.</b>

<b>Definició UE</b> Estrat	<b>Textura</b> Compacta	<b>Composició</b> Geològica	<b>Sector</b> <input type="checkbox"/>	<b>Zona</b> <input type="checkbox"/>	<b>UE</b> <b>2904</b>
<b>Relacions Físiques</b>	<b>Color</b> Marró Clar	<b>Orgànica</b> 	<b>Artificial</b> 	<b>Datació</b> 	<b>Criteri datació</b> 
<b>Igual a</b> <b>Cobreix</b> 2905 <b>Farceix</b> <b>Talla</b> <b>Es recolza</b> <b>Es lliura</b>	<b>Cobert per</b> 2901 <b>Farcit per</b> <b>Tallat per</b> 2903 <b>Se li recolza</b> <b>Se li lliura</b>	<b>Interpretació</b> Anivellació	<b>Observacions</b> Estrat d'anivellació compost d'argila llimosa amb nòduls calcaris de color marró clar.		
		<b>Afecció</b> Si <input type="checkbox"/> No <input type="checkbox"/> <b>Tipus</b> <input type="text"/>	<b>Cotes Superiors</b> 12,32	<b>Cotes Inferiors</b> 12,12	<b>Foto. Plan.</b> 489 24 490 491 492 493 494 495 496

<b>Definició UE</b> Estrat	<b>Textura</b> Compacta	<b>Composició</b>	<b>Sector</b> <input type="checkbox"/>	<b>Zona</b> <input type="checkbox"/>	<b>UE</b> <b>2905</b>
<b>Relacions Físiques</b>	<b>Color</b> Marró Fosc	<b>Geològica</b> Argila	<b>Orgànica</b>	<b>Artificial</b>	<b>Foto. Plan.</b> 489 24 490 491 492 493 494 495 496
<b>Igual a</b>	<b>Cobert per</b> 2904	<b>Datació</b>	<b>Criteri datació</b>	<b>Interpretació</b> Anivellació	
<b>Cobreix</b> 2906	<b>Farcit per</b>	<b>Observacions</b> Estrat d'anivellació compost d'argiles de color marró fosc.			
<b>Talla</b>	<b>Tallat per</b> 2903	<b>Afecció Si</b> <input type="checkbox"/>	<b>No</b> <input type="checkbox"/>	<b>Tipus</b>	
<b>Es recolza</b>	<b>Se li recolza</b>	<b>Cotes Superiors</b>	12,12		
<b>Es lliura</b>	<b>Se li lliura</b>	<b>Cotes Inferiors</b>	11,47		

<b>Definició UE</b> Estrat	<b>Textura</b> Compacta	<b>Composició</b>	<b>Sector</b> <input type="checkbox"/>	<b>Zona</b> <input type="checkbox"/>	<b>UE</b> <b>2906</b>
<b>Relacions Físiques</b>	<b>Color</b> Beix	<b>Geològica</b> Llims	<b>Orgànica</b>	<b>Artificial</b>	<b>Foto. Plan.</b> 491 24 492 493 494 495 496
<b>Igual a</b>	<b>Cobert per</b> 2905	<b>Datació</b>	<b>Criteri datació</b>	<b>Interpretació</b> Formació natural	
<b>Cobreix</b> 2907	<b>Farcit per</b>	<b>Observacions</b> Estrat de formació natural compost de lims de color beix.			
<b>Talla</b>	<b>Tallat per</b>	<b>Afecció Si</b> <input type="checkbox"/>	<b>No</b> <input type="checkbox"/>	<b>Tipus</b>	
<b>Es recolza</b>	<b>Se li recolza</b>	<b>Cotes Superiors</b>	11,47		
<b>Es lliura</b>	<b>Se li lliura</b>	<b>Cotes Inferiors</b>	10,70		

<b>Definició UE</b> Estrat	<b>Textura</b> Compacta	<b>Composició</b>	<b>Sector</b> <input type="checkbox"/>	<b>Zona</b> <input type="checkbox"/>	<b>UE</b> <b>2907</b>
<b>Relacions Físiques</b>	<b>Color</b> Marró Fosc	<b>Geològica</b> Grava	<b>Orgànica</b>	<b>Artificial</b>	<b>Foto. Plan.</b> 491 24 492 493 494 495 496
<b>Igual a</b>	<b>Cobert per</b> 2906	<b>Datació</b>	<b>Criteri datació</b>	<b>Interpretació</b> Formació natural	
<b>Cobreix</b> 2908	<b>Farcit per</b>	<b>Observacions</b> Estrat de formació natural compost de graves barrejades amb un sediment de color marró fosc.			
<b>Talla</b>	<b>Tallat per</b>	<b>Afecció Si</b> <input type="checkbox"/>	<b>No</b> <input type="checkbox"/>	<b>Tipus</b>	
<b>Es recolza</b>	<b>Se li recolza</b>	<b>Cotes Superiors</b>	10,70		
<b>Es lliura</b>	<b>Se li lliura</b>	<b>Cotes Inferiors</b>	10,40		

<b>Definició UE</b>	<b>Textura</b>	<b>Composició</b>	<b>Sector</b> <input type="checkbox"/>	<b>Zona</b> <input type="checkbox"/>	<b>UE</b>	<b>2908</b>
Estrat	Compacta	<b>Geològica</b>	Argila			
<b>Relacions Físiques</b>	<b>Color</b>	<b>Orgànica</b>			<b>Foto. Plan.</b>	
	Vermellós	<b>Artificial</b>			491	24
<b>Igual a</b>		<b>Datació</b>			492	
<b>Cobreix</b>	<b>Cobert per</b>	<b>Interpretació</b>			493	
		Formació natural			494	
<b>Farceix</b>	<b>Farcit per</b>	<b>Observacions</b>			495	
<b>Talla</b>	<b>Tallat per</b>	Estrat de formació natural compost d'argiles de tonalitat vermellosa.			496	
<b>Es recolza</b>	<b>Se li recolza</b>	<b>Afecció Si</b> <input type="checkbox"/> <b>No</b> <input type="checkbox"/> <b>Tipus</b>				
<b>Es lliura</b>	<b>Se li lliura</b>	<b>Cotes Superiors</b>	10,40			
		<b>Cotes Inferiors</b>	8,69			

<b>Definició UE</b>	<b>Textura</b>	<b>Composició</b>	<b>Sector</b> <input type="checkbox"/>	<b>Zona</b> <input type="checkbox"/>	<b>UE</b>	<b>2909</b>
Estrat	Compacta	<b>Geològica</b>	Argila			
<b>Relacions Físiques</b>	<b>Color</b>	<b>Orgànica</b>			<b>Foto. Plan.</b>	
	Ataronjat	<b>Artificial</b>				24
<b>Igual a</b>		<b>Datació</b>				
<b>Cobreix</b>	<b>Cobert per</b>	<b>Interpretació</b>				
	2908	Terreny geològic				
<b>Farceix</b>	<b>Farcit per</b>	<b>Observacions</b>				
<b>Talla</b>	<b>Tallat per</b>	Terreny geològic compost d'argiles de color ataronjat amb nòduls de carbonats ("tortora").				
<b>Es recolza</b>	<b>Se li recolza</b>	<b>Afecció Si</b> <input type="checkbox"/> <b>No</b> <input type="checkbox"/> <b>Tipus</b>				
<b>Es lliura</b>	<b>Se li lliura</b>	<b>Cotes Superiors</b>	8,69			
		<b>Cotes Inferiors</b>				

<b>Definició UE</b>	<b>Textura</b>	<b>Composició</b>	<b>Sector</b> <input type="checkbox"/>	<b>Zona</b> <input type="checkbox"/>	<b>UE</b>	<b>3001</b>
Estrat	Compacta	<b>Geològica</b>	Argila			
<b>Relacions Físiques</b>	<b>Color</b>	<b>Orgànica</b>			<b>Foto. Plan.</b>	
		<b>Artificial</b>	material Constructiu			25
<b>Igual a</b>		<b>Datació</b>				
<b>Cobreix</b>	<b>Cobert per</b>	<b>Interpretació</b>				
3012		Anivellació				
<b>Farceix</b>	<b>Farcit per</b>	<b>Observacions</b>				
<b>Talla</b>	<b>Tallat per</b>	Estrat format d'argiles de color marró amb restes de material constructiu. S'interpreta com una anivellació realitzada a la segona meitat del segle XIX, un cop enderrocat el sistema defensiu.				
<b>Es recolza</b>	<b>Se li recolza</b>	<b>Afecció Si</b> <input type="checkbox"/> <b>No</b> <input type="checkbox"/> <b>Tipus</b>				
<b>Es lliura</b>	<b>Se li lliura</b>	<b>Cotes Superiors</b>	12,74			
		<b>Cotes Inferiors</b>	12,11			

<b>Definició UE</b>	<b>Textura</b>	<b>Composició</b>	<b>Sector</b> <input type="checkbox"/>	<b>Zona</b> <input type="checkbox"/>	<b>UE</b>	<b>3002</b>
Estructura	<input type="text"/>	<b>Geològica</b>	<input type="text"/>		<b>Foto. Plan.</b>	
<b>Relacions Físiques</b>	<b>Color</b>	<b>Orgànica</b>	<input type="text"/>		<input type="text"/>	
	<input type="text"/>	<b>Artificial</b>	<input type="text"/>			
<b>Igual a</b>		<b>Datació</b>	<b>Criteri datació</b>			
<b>Cobreix</b>	<b>Cobert per</b>	<b>Interpretació</b>	finals segle XIX	Documental		
<b>Farceix</b>	<b>Farcit per</b>	<b>Fonamentació</b>				
3004		<b>Observacions</b>				
<b>Talla</b>	<b>Tallat per</b>	Mur de fonamentació dels magatzems localitzats al pati de Borrell del mercat. Presenta una orientació NW-SE i es troba obrat amb blocs de pedres de grans dimensions sense escairar i lligades amb morter de calç blanca.				
<b>Es recolza</b>	<b>Se li recolza</b>	<b>Afecció Si</b> <input type="checkbox"/>	<b>No</b> <input type="checkbox"/>	<b>Tipus</b>		
3014	3003					
<b>Es lliura</b>	<b>Se li lliura</b>	<b>Cotes Superiors</b>	12,69			
		<b>Cotes Inferiors</b>	11,55			

<b>Definició UE</b>	<b>Textura</b>	<b>Composició</b>	<b>Sector</b> <input type="checkbox"/>	<b>Zona</b> <input type="checkbox"/>	<b>UE</b>	<b>3003</b>
Estructura	<input type="text"/>	<b>Geològica</b>	<input type="text"/>		<b>Foto. Plan.</b>	
<b>Relacions Físiques</b>	<b>Color</b>	<b>Orgànica</b>	<input type="text"/>		<input type="text"/>	
	<input type="text"/>	<b>Artificial</b>	<input type="text"/>			
<b>Igual a</b>		<b>Datació</b>	<b>Criteri datació</b>			
<b>Cobreix</b>	<b>Cobert per</b>	<b>Interpretació</b>	finals segle XIX	Documental		
<b>Farceix</b>	<b>Farcit per</b>	<b>Fonamentació</b>				
3005		<b>Observacions</b>				
<b>Talla</b>	<b>Tallat per</b>	Mur de fonamentació dels magatzems localitzats al pati de Borrell del mercat. Presenta una orientació nord-sud i es troba obrat amb blocs de pedres de grans dimensions sense escairar i lligades amb morter de calç blanca.				
<b>Es recolza</b>	<b>Se li recolza</b>	<b>Afecció Si</b> <input type="checkbox"/>	<b>No</b> <input type="checkbox"/>	<b>Tipus</b>		
3002						
<b>Es lliura</b>	<b>Se li lliura</b>	<b>Cotes Superiors</b>	12,52			
		<b>Cotes Inferiors</b>	11,55			

<b>Definició UE</b>	<b>Textura</b>	<b>Composició</b>	<b>Sector</b> <input type="checkbox"/>	<b>Zona</b> <input type="checkbox"/>	<b>UE</b>	<b>3004</b>
Retall/Interestrat	<input type="text"/>	<b>Geològica</b>	<input type="text"/>		<b>Foto. Plan.</b>	
<b>Relacions Físiques</b>	<b>Color</b>	<b>Orgànica</b>	<input type="text"/>		<input type="text"/>	
	<input type="text"/>	<b>Artificial</b>	<input type="text"/>			
<b>Igual a</b>		<b>Datació</b>	<b>Criteri datació</b>			
<b>Cobreix</b>	<b>Cobert per</b>	<b>Interpretació</b>	<input type="text"/>	<input type="text"/>		
<b>Farceix</b>	<b>Farcit per</b>	<b>Trinxera de fonamentació</b>				
3004		<b>Observacions</b>				
<b>Talla</b>	<b>Tallat per</b>	Trinxera constructiva del mur de fonamentació UE 3004.				
3001 3012 3013		<b>Afecció Si</b> <input type="checkbox"/>	<b>No</b> <input type="checkbox"/>	<b>Tipus</b>		
<b>Es recolza</b>	<b>Se li recolza</b>					
<b>Es lliura</b>	<b>Se li lliura</b>	<b>Cotes Superiors</b>				
		<b>Cotes Inferiors</b>				

<b>Definició UE</b> Retail/Interestrat	<b>Textura</b> [ ]	<b>Composició</b> Geològica [ ]	<b>Sector</b> [ ]	<b>Zona</b> [ ]	<b>UE</b> <b>3005</b>
<b>Relacions Físiques</b>	<b>Color</b> [ ]	<b>Orgànica</b> [ ]	<b>Foto. Plan.</b>		
<b>Artificial</b> [ ]	<b>Datació</b> [ ]		<b>Criteri datació</b> [ ]		
<b>Igual a</b>	<b>Interpretació</b> [ ]		Trinxera de fonamentació		
<b>Cobreix</b>	<b>Cobert per</b>	<b>Observacions</b>			
<b>Farceix</b>	<b>Farcit per</b> 3003	Trinxera constructiva del mur de fonamentació UE 3003.			
<b>Talla</b> 3001 3012 3013	<b>Tallat per</b>	<b>Afecció</b> Si <input type="checkbox"/> No <input type="checkbox"/> <b>Tipus</b> [ ]			
<b>Es recolza</b>	<b>Se li recolza</b>	<b>Cotes Superiors</b>			
<b>Es lliura</b>	<b>Se li lliura</b>	<b>Cotes Inferiors</b>			

<b>Definició UE</b> Estructura	<b>Textura</b> [ ]	<b>Composició</b> Geològica [ ]	<b>Sector</b> [ ]	<b>Zona</b> [ ]	<b>UE</b> <b>3006</b>
<b>Relacions Físiques</b>	<b>Color</b> [ ]	<b>Orgànica</b> [ ]	<b>Foto. Plan.</b>		
<b>Artificial</b> [ ]	<b>Datació</b> [ ]		<b>Criteri datació</b> [ ]		
<b>Igual a</b>	<b>Interpretació</b> [ ]		finals segle XIX [ ] Documental [ ]		
<b>Cobreix</b>	<b>Cobert per</b>	<b>Observacions</b>			
<b>Farceix</b>	<b>Farcit per</b>	Canalització o claveguera del mercat obrada amb maons lligats amb morter de color blanc. Presenta una orientació est-oest.			
<b>Talla</b> 3009	<b>Tallat per</b>	<b>Afecció</b> Si <input type="checkbox"/> No <input type="checkbox"/> <b>Tipus</b> [ ]			
<b>Es recolza</b>	<b>Se li recolza</b>	<b>Cotes Superiors</b> 11,52			
<b>Es lliura</b>	<b>Se li lliura</b>	<b>Cotes Inferiors</b> 11,81			

<b>Definició UE</b> Estructura	<b>Textura</b> [ ]	<b>Composició</b> Geològica [ ]	<b>Sector</b> [ ]	<b>Zona</b> [ ]	<b>UE</b> <b>3007</b>
<b>Relacions Físiques</b>	<b>Color</b> [ ]	<b>Orgànica</b> [ ]	<b>Foto. Plan.</b>		
<b>Artificial</b> [ ]	<b>Datació</b> [ ]		<b>Criteri datació</b> [ ]		
<b>Igual a</b>	<b>Interpretació</b> [ ]		finals segle XIX [ ] Documental [ ]		
<b>Cobreix</b>	<b>Cobert per</b>	<b>Observacions</b>			
<b>Farceix</b>	<b>Farcit per</b>	Canalització o claveguera del mercat obrada amb maons lligats amb morter de color blanc. Presenta una orientació NW-SE.			
<b>Talla</b> 3010	<b>Tallat per</b>	<b>Afecció</b> Si <input type="checkbox"/> No <input type="checkbox"/> <b>Tipus</b> [ ]			
<b>Es recolza</b>	<b>Se li recolza</b>	<b>Cotes Superiors</b> 12,66			
<b>Es lliura</b>	<b>Se li lliura</b>	<b>Cotes Inferiors</b> 11,86			

<b>Definició UE</b> Estructura	<b>Textura</b> [ ]	<b>Composició</b> Geològica [ ]	<b>Sector</b> [ ]	<b>Zona</b> [ ]	<b>UE</b> <b>3008</b>		
<b>Relacions Físiques</b>	<b>Color</b> [ ]	<b>Orgànica</b> [ ]	<b>Foto. Plan.</b>				
<b>Artificial</b> [ ]	<b>Datació</b> finals segle XIX		<b>Criteri datació</b> Documental				
<b>Igual a</b>	<b>Interpretació</b> Canalització		[ ]				
<b>Cobreix</b>	<b>Cobert per</b>	<b>Observacions</b> Canalització o claveguera del mercat obrada amb maons lligats amb morter de color blanc. Presenta una orientació nord-sud.					
<b>Farceix</b> 3011	<b>Farcit per</b>	<b>Afecció</b> Si <input type="checkbox"/> No <input type="checkbox"/> <b>Tipus</b> [ ]					
<b>Talla</b>	<b>Tallat per</b>	<b>Cotes Superiors</b> 12,99					
<b>Es recolza</b>	<b>Se li recolza</b>	<b>Cotes Inferiors</b> 12,02					
<b>Es lliura</b>	<b>Se li lliura</b>						

<b>Definició UE</b> Retall/Interestrat	<b>Textura</b> [ ]	<b>Composició</b> Geològica [ ]	<b>Sector</b> [ ]	<b>Zona</b> [ ]	<b>UE</b> <b>3009</b>		
<b>Relacions Físiques</b>	<b>Color</b> [ ]	<b>Orgànica</b> [ ]	<b>Foto. Plan.</b>				
<b>Artificial</b> [ ]	<b>Datació</b> [ ]		<b>Criteri datació</b> [ ]				
<b>Igual a</b>	<b>Interpretació</b> Trinxera de fonamentació		[ ]				
<b>Cobreix</b>	<b>Cobert per</b>	<b>Observacions</b> Trinxera constructiva de la canalització UE 3006.					
<b>Farceix</b>	<b>Farcit per</b> 3006	<b>Afecció</b> Si <input type="checkbox"/> No <input type="checkbox"/> <b>Tipus</b> [ ]					
<b>Talla</b> 3001 3003 3012	<b>Tallat per</b>	<b>Cotes Superiors</b>					
<b>Es recolza</b>	<b>Se li recolza</b>	<b>Cotes Inferiors</b>					
<b>Es lliura</b>	<b>Se li lliura</b>						

<b>Definició UE</b> Retall/Interestrat	<b>Textura</b> [ ]	<b>Composició</b> Geològica [ ]	<b>Sector</b> [ ]	<b>Zona</b> [ ]	<b>UE</b> <b>3010</b>		
<b>Relacions Físiques</b>	<b>Color</b> [ ]	<b>Orgànica</b> [ ]	<b>Foto. Plan.</b>				
<b>Artificial</b> [ ]	<b>Datació</b> [ ]		<b>Criteri datació</b> [ ]				
<b>Igual a</b>	<b>Interpretació</b> Trinxera de fonamentació		[ ]				
<b>Cobreix</b>	<b>Cobert per</b>	<b>Observacions</b> Trinxera constructiva de la canalització UE 3007.					
<b>Farceix</b>	<b>Farcit per</b> 3007	<b>Afecció</b> Si <input type="checkbox"/> No <input type="checkbox"/> <b>Tipus</b> [ ]					
<b>Talla</b> 3001 3012	<b>Tallat per</b>	<b>Cotes Superiors</b>					
<b>Es recolza</b>	<b>Se li recolza</b>	<b>Cotes Inferiors</b>					
<b>Es lliura</b>	<b>Se li lliura</b>						

<b>Definició UE</b> Retail/Interestrat	<b>Textura</b> [ ]	<b>Composició</b> Geològica [ ]	<b>Sector</b> [ ]	<b>Zona</b> [ ]	<b>UE</b> <b>3011</b>
<b>Relacions Físiques</b>	<b>Color</b> [ ]	<b>Orgànica</b> [ ]	<b>Foto. Plan.</b>		
<b>Artificial</b> [ ]	<b>Datació</b> [ ]		<b>Criteri datació</b> [ ]		
<b>Igual a</b>	<b>Interpretació</b> [ ]		Trinxera de fonamentació		
<b>Cobreix</b> 3001 3012	<b>Cobert per</b> 3008	<b>Observacions</b> Trinxera constructiva de la canalització UE 3008.			
<b>Farceix</b>	<b>Farcit per</b> 3008	<b>Afecció</b> Si <input type="checkbox"/> No <input type="checkbox"/> <b>Tipus</b> [ ]			
<b>Talla</b> 3001 3012	<b>Tallat per</b>	<b>Cotes Superiors</b> [ ]			
<b>Es recolza</b>	<b>Se li recolza</b>	<b>Cotes Inferiors</b> [ ]			
<b>Es lliura</b>	<b>Se li lliura</b>	[ ]			

<b>Definició UE</b> Estrat	<b>Textura</b> Compacta	<b>Composició</b> Geològica Argila	<b>Sector</b> [ ]	<b>Zona</b> [ ]	<b>UE</b> <b>3012</b>
<b>Relacions Físiques</b>	<b>Color</b> Beix	<b>Orgànica</b> [ ]	<b>Foto. Plan.</b>		
<b>Artificial</b> [ ]	<b>Datació</b> [ ]		<b>Criteri datació</b> [ ]		
<b>Igual a</b>	<b>Interpretació</b> [ ]		Anivellació		
<b>Cobreix</b> 3013	<b>Cobert per</b> 3001	<b>Observacions</b> Estrat d'anivellació compost d'argila llimosa de color beix.			
<b>Farceix</b>	<b>Farcit per</b>	<b>Afecció</b> Si <input type="checkbox"/> No <input type="checkbox"/> <b>Tipus</b> [ ]			
<b>Talla</b>	<b>Tallat per</b> 3004 3005 3009 3010 3011	<b>Cotes Superiors</b> 12,11			
<b>Es recolza</b>	<b>Se li recolza</b>	<b>Cotes Inferiors</b> 11,81			
<b>Es lliura</b>	<b>Se li lliura</b>	[ ]			

<b>Definició UE</b> Estrat	<b>Textura</b> Compacta	<b>Composició</b> Geològica Argila	<b>Sector</b> [ ]	<b>Zona</b> [ ]	<b>UE</b> <b>3013</b>
<b>Relacions Físiques</b>	<b>Color</b> Vermellós	<b>Orgànica</b> [ ]	<b>Foto. Plan.</b>		
<b>Artificial</b> [ ]	<b>Datació</b> [ ]		<b>Criteri datació</b> [ ]		
<b>Igual a</b>	<b>Interpretació</b> [ ]		Anivellació		
<b>Cobreix</b> 3014 3015 3016	<b>Cobert per</b> 3012	<b>Observacions</b> Estrat molt semblat al terraplè documentat en altres sectors del sistema defensiu. Format d'argiles de color vermell compactades amb nòduls de calç, amb una composició molt semblant al terreny geològic. Relacionat amb la preparació del olacis o esplanada.			
<b>Farceix</b>	<b>Farcit per</b>	<b>Afecció</b> Si <input type="checkbox"/> No <input type="checkbox"/> <b>Tipus</b> [ ]			
<b>Talla</b>	<b>Tallat per</b> 3004 3005 3009 3010 3011	<b>Cotes Superiors</b> 11,81			
<b>Es recolza</b>	<b>Se li recolza</b>	<b>Cotes Inferiors</b> 11,41			
<b>Es lliura</b>	<b>Se li lliura</b>	[ ]			



<b>Definició UE</b>	<b>Textura</b>	<b>Composició</b>	<b>Sector</b> <input type="checkbox"/>	<b>Zona</b> <input type="checkbox"/>	<b>UE</b> <b>3014</b>
Estructura		<b>Geològica</b>			
<b>Relacions Físiques</b>	<b>Color</b>	<b>Orgànica</b>			<b>Foto. Plan.</b>
		<b>Artificial</b>			497 25
<b>Igual a</b> 2105			<b>Datació</b>	<b>Criteri datació</b>	498
<b>Cobreix</b>	<b>Cobert per</b>	<b>Interpretació</b>			499
	3013	Fonamentació			500
<b>Farceix</b>	<b>Farcit per</b>	<b>Observacions</b>			501
3017		Estructura de fonamentació orientada en sentit NE-SW, obrada amb blocs de pedres irregulars i maons lligats amb morter de color ataronjat. Es tracta d'un mur que podria correspondre a una fase constructiva anterior al sistema defensiu.			502
<b>Talla</b>	<b>Tallat per</b>	<b>Afecció Si</b> <input type="checkbox"/> <b>No</b> <input type="checkbox"/> <b>Tipus</b>			503
					504
<b>Es recolza</b>	<b>Se li recolza</b>	<b>Cotes Superiors</b> 11,84			505
		<b>Cotes Inferiors</b> 10,71			506
<b>Es lliura</b>	<b>Se li lliura</b>				507
	3015				508
					509
					510

<b>Definició UE</b>	<b>Textura</b>	<b>Composició</b>	<b>Sector</b> <input type="checkbox"/>	<b>Zona</b> <input type="checkbox"/>	<b>UE</b> <b>3015</b>
Estrat	Compacta	<b>Geològica</b>			
<b>Relacions Físiques</b>	<b>Color</b>	<b>Orgànica</b>			<b>Foto. Plan.</b>
	Marró Gris	<b>Artificial</b>			497 25
<b>Igual a</b> 2011 2106 3015 3405			<b>Datació</b>	<b>Criteri datació</b>	498
<b>Cobreix</b>	<b>Cobert per</b>	<b>Interpretació</b>			499
	3013	Anivellació			500
<b>Farceix</b>	<b>Farcit per</b>	<b>Observacions</b>			501
		Estrat d'anivellació compost d'argiles de color marró-gris amb restes de material constructiu, morter de color blanc i fragments de ceràmica. Nivell relacionat amb el mur UE 3014.			502
<b>Talla</b>	<b>Tallat per</b>	<b>Afecció Si</b> <input type="checkbox"/> <b>No</b> <input type="checkbox"/> <b>Tipus</b>			503
					504
<b>Es recolza</b>	<b>Se li recolza</b>	<b>Cotes Superiors</b> 11,55			505
		<b>Cotes Inferiors</b> -			506
<b>Es lliura</b>	<b>Se li lliura</b>				507
3014					508
					509
					510

<b>Definició UE</b>	<b>Textura</b>	<b>Composició</b>	<b>Sector</b> <input type="checkbox"/>	<b>Zona</b> <input type="checkbox"/>	<b>UE</b> <b>3016</b>
Estrat	Compacta	<b>Geològica</b>			
<b>Relacions Físiques</b>	<b>Color</b>	<b>Orgànica</b>			<b>Foto. Plan.</b>
	Beix	<b>Artificial</b>			497 25
<b>Igual a</b>			<b>Datació</b>	<b>Criteri datació</b>	498
<b>Cobreix</b>	<b>Cobert per</b>	<b>Interpretació</b>			499
	3013	Anivellació			500
<b>Farceix</b>	<b>Farcit per</b>	<b>Observacions</b>			501
		Estrat d'anivellació compost d'argiles llimoses amb gran quantitat de carbons i de color beix fosc.			502
<b>Talla</b>	<b>Tallat per</b>	<b>Afecció Si</b> <input type="checkbox"/> <b>No</b> <input type="checkbox"/> <b>Tipus</b>			503
	3017				504
<b>Es recolza</b>	<b>Se li recolza</b>	<b>Cotes Superiors</b> 11,41			505
		<b>Cotes Inferiors</b> 10,71			506
<b>Es lliura</b>	<b>Se li lliura</b>				507
					508
					509
					510

<b>Definició UE</b> Retail/Interestrat	<b>Textura</b> [ ]	<b>Composició</b> Geològica [ ]	<b>Sector</b> [ ]	<b>Zona</b> [ ]	<b>UE</b> <b>3017</b>
<b>Relacions Físiques</b>	<b>Color</b> [ ]	<b>Orgànica</b> [ ]	<b>Foto. Plan.</b>		
<b>Artificial</b> [ ]	<b>Datació</b> [ ]		<b>Criteri datació</b> [ ]		
<b>Igual a</b>	<b>Interpretació</b> [ ]		Trinxera de fonamentació		
<b>Cobreix</b> 3014	<b>Cobert per</b>	<b>Observacions</b> Trinxera constructiva del mur de fonamentació UE 3014.			
<b>Farceix</b>	<b>Farcit per</b> 3016	<b>Afecció</b> Si <input type="checkbox"/> No <input type="checkbox"/> <b>Tipus</b> [ ]			
<b>Talla</b> 3016	<b>Tallat per</b>	<b>Cotes Superiors</b> [ ]			
<b>Es recolza</b>	<b>Se li recolza</b>	<b>Cotes Inferiors</b> [ ]			
<b>Es lliura</b>	<b>Se li lliura</b>	[ ]			

<b>Definició UE</b> Estrat	<b>Textura</b> Compacta	<b>Composició</b> Geològica Argila	<b>Sector</b> [ ]	<b>Zona</b> [ ]	<b>UE</b> <b>3101</b>
<b>Relacions Físiques</b>	<b>Color</b> Marró Fosc	<b>Orgànica</b> [ ]	<b>Foto. Plan.</b>		
<b>Artificial</b> material Constructiu	<b>Datació</b> [ ]		<b>Criteri datació</b> [ ]		
<b>Igual a</b>	<b>Interpretació</b> [ ]		Anivellació		
<b>Cobreix</b> 3102	<b>Cobert per</b>	<b>Observacions</b> Estrat format d'argiles de color marró amb restes de material constructiu. S'interpreta com una anivellació realitzada a la segona meitat del segle XIX, un cop enderrocat el sistema defensiu.			
<b>Farceix</b>	<b>Farcit per</b>	<b>Afecció</b> Si <input type="checkbox"/> No <input type="checkbox"/> <b>Tipus</b> [ ]			
<b>Talla</b>	<b>Tallat per</b>	<b>Cotes Superiors</b> 12,90			
<b>Es recolza</b>	<b>Se li recolza</b>	<b>Cotes Inferiors</b> 12,41			
<b>Es lliura</b>	<b>Se li lliura</b>	[ ]			

<b>Definició UE</b> Estrat	<b>Textura</b> Compacta	<b>Composició</b> Geològica Argila	<b>Sector</b> [ ]	<b>Zona</b> [ ]	<b>UE</b> <b>3102</b>
<b>Relacions Físiques</b>	<b>Color</b> Vermellós	<b>Orgànica</b> [ ]	<b>Foto. Plan.</b>		
<b>Artificial</b> [ ]	<b>Datació</b> [ ]		<b>Criteri datació</b> [ ]		
<b>Igual a</b>	<b>Interpretació</b> [ ]		Anivellació		
<b>Cobreix</b> 3103	<b>Cobert per</b> 3101	<b>Observacions</b> Estrat d'anivellació compost argiles de color vermellós. Podria tractar-se d'una anivellació relacionada amb la formació del glaci o esplanada del sistema defensiu.			
<b>Farceix</b>	<b>Farcit per</b>	<b>Afecció</b> Si <input type="checkbox"/> No <input type="checkbox"/> <b>Tipus</b> [ ]			
<b>Talla</b>	<b>Tallat per</b>	<b>Cotes Superiors</b> 12,41			
<b>Es recolza</b>	<b>Se li recolza</b>	<b>Cotes Inferiors</b> 12,24			
<b>Es lliura</b>	<b>Se li lliura</b>	[ ]			

<b>Definició UE</b>	<b>Textura</b>	<b>Composició</b>	<b>Sector</b> <input type="checkbox"/>	<b>Zona</b> <input type="checkbox"/>	<b>UE</b>	<b>3103</b>
Estrat	Compacta	<b>Geològica</b>	Argila			
<b>Relacions Físiques</b>	<b>Color</b>	<b>Orgànica</b>			<b>Foto. Plan.</b>	
	Beix	<b>Artificial</b>			529	26
<b>Igual a</b>		<b>Datació</b>	<b>Criteri datació</b>		530	
<b>Cobreix</b>	<b>Cobert per</b>	<b>Interpretació</b>			531	
3104	3102	Anivellació			532	
<b>Farceix</b>	<b>Farcit per</b>	<b>Observacions</b>			533	
		Estrat d'anivellació compost d'argiles llimoses de color de color beix. Interpretat com un dels nivells que formarien part del glacis o esplanada del sistema defensiu.			534	
<b>Talla</b>	<b>Tallat per</b>	<b>Afecció Si</b> <input type="checkbox"/> <b>No</b> <input type="checkbox"/> <b>Tipus</b>			535	
<b>Es recolza</b>	<b>Se li recolza</b>	<b>Cotes Superiors</b>	12,24		536	
<b>Es lliura</b>	<b>Se li lliura</b>	<b>Cotes Inferiors</b>	11,85			

<b>Definició UE</b>	<b>Textura</b>	<b>Composició</b>	<b>Sector</b> <input type="checkbox"/>	<b>Zona</b> <input type="checkbox"/>	<b>UE</b>	<b>3104</b>
Estrat	Compacta	<b>Geològica</b>	Argila			
<b>Relacions Físiques</b>	<b>Color</b>	<b>Orgànica</b>			<b>Foto. Plan.</b>	
	Vermellós	<b>Artificial</b>			529	26
<b>Igual a</b>		<b>Datació</b>	<b>Criteri datació</b>		530	
<b>Cobreix</b>	<b>Cobert per</b>	<b>Interpretació</b>			531	
3105	3103	Anivellació			532	
<b>Farceix</b>	<b>Farcit per</b>	<b>Observacions</b>			533	
		Estrat molt semblant al terraplè documentat en altres sectors del sistema defensiu. Format d'argiles de color vermell compactades amb nòduls de calç, amb una composició molt semblant al terreny geològic. Relacionat amb la preparació del glacis o esplanada.			534	
<b>Talla</b>	<b>Tallat per</b>	<b>Afecció Si</b> <input type="checkbox"/> <b>No</b> <input type="checkbox"/> <b>Tipus</b>			535	
<b>Es recolza</b>	<b>Se li recolza</b>	<b>Cotes Superiors</b>	11,85		536	
<b>Es lliura</b>	<b>Se li lliura</b>	<b>Cotes Inferiors</b>	11,42			

<b>Definició UE</b>	<b>Textura</b>	<b>Composició</b>	<b>Sector</b> <input type="checkbox"/>	<b>Zona</b> <input type="checkbox"/>	<b>UE</b>	<b>3105</b>
Estrat	Compacta	<b>Geològica</b>	Argila			
<b>Relacions Físiques</b>	<b>Color</b>	<b>Orgànica</b>			<b>Foto. Plan.</b>	
	Marró Gris	<b>Artificial</b>	material Constructiu, morter, ceràmica		529	26
<b>Igual a</b>		<b>Datació</b>	<b>Criteri datació</b>		530	
2011 2106 3405		<b>Interpretació</b>			531	
<b>Cobreix</b>	<b>Cobert per</b>	Anivellació			532	
3106	3104	<b>Observacions</b>			533	
<b>Farceix</b>	<b>Farcit per</b>	Estrat d'anivellació compost d'argiles de color marró-gris amb restes de material constructiu, morter de color blanc i fragments de ceràmica. Nivell relacionat amb el mur UE 2105.			534	
<b>Talla</b>	<b>Tallat per</b>	<b>Afecció Si</b> <input type="checkbox"/> <b>No</b> <input type="checkbox"/> <b>Tipus</b>			535	
<b>Es recolza</b>	<b>Se li recolza</b>	<b>Cotes Superiors</b>	11,42		536	
<b>Es lliura</b>	<b>Se li lliura</b>	<b>Cotes Inferiors</b>	11,01			

<b>Definició UE</b> Estrat	<b>Textura</b> Compacta	<b>Composició</b>	<b>Sector</b> <input type="checkbox"/>	<b>Zona</b> <input type="checkbox"/>	<b>UE</b> <b>3106</b>
<b>Relacions Físiques</b>	<b>Color</b> Beix	<b>Geològica</b> Llims	<b>Orgànica</b>	<b>Artificial</b>	<b>Foto. Plan.</b>
<b>Igual a</b>	<b>Cobert per</b> 3107	<b>Datació</b>	<b>Criteri datació</b>	529	26
<b>Cobreix</b> 3107	<b>Farcit per</b>	<b>Interpretació</b> Formació natural		530	
<b>Farceix</b>	<b>Tallat per</b>	<b>Observacions</b> Estrat de formació natural compost de llims de color beix.		531	
<b>Talla</b>	<b>Se li recolza</b>	<b>Afecció</b> Si <input type="checkbox"/> No <input type="checkbox"/> <b>Tipus</b>		532	
<b>Es recolza</b>	<b>Se li lliura</b>	<b>Cotes Superiors</b> 11,01		533	
		<b>Cotes Inferiors</b> 10,51		534	
				535	
				536	

<b>Definició UE</b> Estrat	<b>Textura</b> Compacta	<b>Composició</b>	<b>Sector</b> <input type="checkbox"/>	<b>Zona</b> <input type="checkbox"/>	<b>UE</b> <b>3107</b>
<b>Relacions Físiques</b>	<b>Color</b> Marró Fosc	<b>Geològica</b> Grava	<b>Orgànica</b>	<b>Artificial</b>	<b>Foto. Plan.</b>
<b>Igual a</b>	<b>Cobert per</b> 3108	<b>Datació</b>	<b>Criteri datació</b>	529	26
<b>Cobreix</b> 3108	<b>Farcit per</b>	<b>Interpretació</b> Formació natural		530	
<b>Farceix</b>	<b>Tallat per</b>	<b>Observacions</b> Estrat de formació natural compost de graves barrejades amb un sediment de color marró fosc.		531	
<b>Talla</b>	<b>Se li recolza</b>	<b>Afecció</b> Si <input type="checkbox"/> No <input type="checkbox"/> <b>Tipus</b>		532	
<b>Es recolza</b>	<b>Se li lliura</b>	<b>Cotes Superiors</b> 10,51		533	
		<b>Cotes Inferiors</b> 10,21		534	
				535	
				536	

<b>Definició UE</b> Estrat	<b>Textura</b> Compacta	<b>Composició</b>	<b>Sector</b> <input type="checkbox"/>	<b>Zona</b> <input type="checkbox"/>	<b>UE</b> <b>3108</b>
<b>Relacions Físiques</b>	<b>Color</b> Vermellós	<b>Geològica</b> Argila	<b>Orgànica</b>	<b>Artificial</b>	<b>Foto. Plan.</b>
<b>Igual a</b>	<b>Cobert per</b> 3109	<b>Datació</b>	<b>Criteri datació</b>	529	26
<b>Cobreix</b> 3109	<b>Farcit per</b>	<b>Interpretació</b> Formació natural		530	
<b>Farceix</b>	<b>Tallat per</b>	<b>Observacions</b> Estrat de formació natural compost d'argiles de color vermellós.		531	
<b>Talla</b>	<b>Se li recolza</b>	<b>Afecció</b> Si <input type="checkbox"/> No <input type="checkbox"/> <b>Tipus</b>		532	
<b>Es recolza</b>	<b>Se li lliura</b>	<b>Cotes Superiors</b> 10,21		533	
		<b>Cotes Inferiors</b> 9,71		534	
				535	
				536	

<b>Definició UE</b>	<b>Textura</b>	<b>Composició</b>	<b>Sector</b> <input type="checkbox"/>	<b>Zona</b> <input type="checkbox"/>	<b>UE</b>	<b>3109</b>
Estrat	Compacta	<b>Geològica</b>	Argila			
<b>Relacions Físiques</b>	<b>Color</b>	<b>Orgànica</b>			<b>Foto. Plan.</b>	
	Ataronjat	<b>Artificial</b>				26
<b>Igual a</b>		<b>Datació</b>	<b>Criteri datació</b>			
<b>Cobreix</b>	<b>Cobert per</b>	<b>Interpretació</b>				
	3108	Terreny geològic				
<b>Farceix</b>	<b>Farcit per</b>	<b>Observacions</b>				
		Terreny geològic compost d'argiles de color ataronjat amb nòduls de carbonats ("tortora").				
<b>Talla</b>	<b>Tallat per</b>	<b>Afecció Si</b> <input type="checkbox"/>	<b>No</b> <input type="checkbox"/>	<b>Tipus</b>		
<b>Es recolza</b>	<b>Se li recolza</b>	<b>Cotes Superiors</b>	9,71			
		<b>Cotes Inferiors</b>				

<b>Definició UE</b>	<b>Textura</b>	<b>Composició</b>	<b>Sector</b> <input type="checkbox"/>	<b>Zona</b> <input type="checkbox"/>	<b>UE</b>	<b>3201</b>
Estrat	Compacta	<b>Geològica</b>	Argila			
<b>Relacions Físiques</b>	<b>Color</b>	<b>Orgànica</b>			<b>Foto. Plan.</b>	
	Marró	<b>Artificial</b>	material Constructiu			27
<b>Igual a</b>		<b>Datació</b>	<b>Criteri datació</b>			
<b>Cobreix</b>	<b>Cobert per</b>	<b>Interpretació</b>				
3204		Anivellació				
<b>Farceix</b>	<b>Farcit per</b>	<b>Observacions</b>				
		Estrat format d'argiles de color marró amb restes de material constructiu. S'interpreta com una anivellació realitzada a la segona meitat del segle XIX, un cop enderrocat el sistema defensiu.				
<b>Talla</b>	<b>Tallat per</b>	<b>Afecció Si</b> <input type="checkbox"/>	<b>No</b> <input type="checkbox"/>	<b>Tipus</b>		
	3203					
<b>Es recolza</b>	<b>Se li recolza</b>	<b>Cotes Superiors</b>	12,72			
		<b>Cotes Inferiors</b>	12,36			

<b>Definició UE</b>	<b>Textura</b>	<b>Composició</b>	<b>Sector</b> <input type="checkbox"/>	<b>Zona</b> <input type="checkbox"/>	<b>UE</b>	<b>3202</b>
Estructura		<b>Geològica</b>				
<b>Relacions Físiques</b>	<b>Color</b>	<b>Orgànica</b>			<b>Foto. Plan.</b>	
		<b>Artificial</b>				27
<b>Igual a</b>		<b>Datació</b>	<b>Criteri datació</b>			
<b>Cobreix</b>	<b>Cobert per</b>	<b>Interpretació</b>				
		Canalització				
<b>Farceix</b>	<b>Farcit per</b>	<b>Observacions</b>				
3203		Canalització o claveguera del mercat obrada amb maons lligats amb morter de color blanc. Presenta una orientació nord-sud.				
<b>Talla</b>	<b>Tallat per</b>	<b>Afecció Si</b> <input type="checkbox"/>	<b>No</b> <input type="checkbox"/>	<b>Tipus</b>		
<b>Es recolza</b>	<b>Se li recolza</b>	<b>Cotes Superiors</b>	12,72			
		<b>Cotes Inferiors</b>	12,01			

<b>Definició UE</b> Retail/Interestrat	<b>Textura</b> 	<b>Composició</b> Geològica	<b>Sector</b> <input type="checkbox"/>	<b>Zona</b> <input type="checkbox"/>	<b>UE</b> <b>3203</b>
<b>Relacions Físiques</b>	<b>Color</b> 	<b>Orgànica</b> 	<b>Foto. Plan.</b>		
<b>Artificial</b> 	<b>Datació</b>		<b>Criteri datació</b>		
<b>Igual a</b>	<b>Cobert per</b>	<b>Interpretació</b> <input type="checkbox"/>			
<b>Cobreix</b> 3201 3204 3205	<b>Farcit per</b> 3202	Trinxera de fonamentació			
<b>Farceix</b>	<b>Tallat per</b>	<b>Observacions</b> Trinxera constructiva de la canalització UE 3202.			
<b>Talla</b> 3201 3204 3205	<b>Se li recolza</b>	<b>Afecció</b> Si <input type="checkbox"/> No <input type="checkbox"/> <b>Tipus</b> <input type="checkbox"/>			
<b>Es recolza</b>	<b>Se li lliura</b>	<b>Cotes Superiors</b>			
<b>Es lliura</b>		<b>Cotes Inferiors</b>			

<b>Definició UE</b> Estructura	<b>Textura</b> 	<b>Composició</b> Geològica	<b>Sector</b> <input type="checkbox"/>	<b>Zona</b> <input type="checkbox"/>	<b>UE</b> <b>3204</b>
<b>Relacions Físiques</b>	<b>Color</b> 	<b>Orgànica</b> 	<b>Foto. Plan.</b>		
<b>Artificial</b> 	<b>Datació</b>		<b>Criteri datació</b>		
<b>Igual a</b>	<b>Cobert per</b>	<b>Interpretació</b> <input type="checkbox"/>			
<b>Cobreix</b> 3205	<b>Farcit per</b> 3201	2ona 1/2 s. XIX Documental			
<b>Farceix</b>	<b>Tallat per</b> 3203	Paviment			
<b>Talla</b>	<b>Se li recolza</b>	<b>Observacions</b> Paviment de compost de blocs de pedres irregulars de petites i mitjanes dimensions amb morter de calç i sorra de color blanc. Relacionat amb el camí o carretera de Madrid.			
<b>Es recolza</b>	<b>Se li lliura</b>	<b>Afecció</b> Si <input type="checkbox"/> No <input type="checkbox"/> <b>Tipus</b> <input type="checkbox"/>			
<b>Es lliura</b>		<b>Cotes Superiors</b> 12,36			
		<b>Cotes Inferiors</b> 12,12			

<b>Definició UE</b> Estrat	<b>Textura</b> Compacta	<b>Composició</b> Geològica	<b>Sector</b> <input type="checkbox"/>	<b>Zona</b> <input type="checkbox"/>	<b>UE</b> <b>3205</b>
<b>Relacions Físiques</b>	<b>Color</b> Beix	<b>Orgànica</b> 	<b>Foto. Plan.</b>		
<b>Artificial</b> 	<b>Datació</b>		<b>Criteri datació</b>		
<b>Igual a</b>	<b>Cobert per</b>	<b>Interpretació</b> <input type="checkbox"/>			
<b>Cobreix</b> 3206	<b>Farcit per</b> 3204	Anivellació			
<b>Farceix</b>	<b>Tallat per</b> 3203	<b>Observacions</b> Estrat d'anivellació compost d'argila llimosa de color beix.			
<b>Talla</b>	<b>Se li recolza</b>	<b>Afecció</b> Si <input type="checkbox"/> No <input type="checkbox"/> <b>Tipus</b> <input type="checkbox"/>			
<b>Es recolza</b>	<b>Se li lliura</b>	<b>Cotes Superiors</b> 12,12			
<b>Es lliura</b>		<b>Cotes Inferiors</b> 11,59			

<b>Definició UE</b>	<b>Textura</b>	<b>Composició</b>	<b>Sector</b> <input type="checkbox"/>	<b>Zona</b> <input type="checkbox"/>	<b>UE</b>	<b>3206</b>
Estrat	Compacta	<b>Geològica</b>	Argila			
<b>Relacions Físiques</b>	<b>Color</b>	<b>Orgànica</b>			<b>Foto. Plan.</b>	
	Marró Clar	<b>Artificial</b>	morter, pedres		537	27
<b>Igual a</b>		<b>Datació</b>	<b>Criteri datació</b>		538	
<b>Cobreix</b>	<b>Cobert per</b>	<b>Interpretació</b>			539	
3207	3205	Anivellació			540	
<b>Farceix</b>	<b>Farcit per</b>	<b>Observacions</b>			541	
		Estrat d'anivellació compost d'argila llimosa de color marró clar amb alguns blocs de pedres de petites i mitjanes dimensions barrejades amb morter de color groguenc.			542	
<b>Talla</b>	<b>Tallat per</b>	<b>Afecció Si</b> <input type="checkbox"/> <b>No</b> <input type="checkbox"/> <b>Tipus</b>			544	
<b>Es recolza</b>	<b>Se li recolza</b>	<b>Cotes Superiors</b>	11,59			
		<b>Cotes Inferiors</b>	11,28			
<b>Es lliura</b>	<b>Se li lliura</b>					

<b>Definició UE</b>	<b>Textura</b>	<b>Composició</b>	<b>Sector</b> <input type="checkbox"/>	<b>Zona</b> <input type="checkbox"/>	<b>UE</b>	<b>3207</b>
Estrat	Compacta	<b>Geològica</b>	Argila			
<b>Relacions Físiques</b>	<b>Color</b>	<b>Orgànica</b>			<b>Foto. Plan.</b>	
	Vermellós	<b>Artificial</b>			537	27
<b>Igual a</b>		<b>Datació</b>	<b>Criteri datació</b>		538	
<b>Cobreix</b>	<b>Cobert per</b>	<b>Interpretació</b>			539	
	3206	Formació natural			540	
<b>Farceix</b>	<b>Farcit per</b>	<b>Observacions</b>			541	
		Estrat de formació natural compost d'argiles de color vermellós.			542	
<b>Talla</b>	<b>Tallat per</b>	<b>Afecció Si</b> <input type="checkbox"/> <b>No</b> <input type="checkbox"/> <b>Tipus</b>			544	
<b>Es recolza</b>	<b>Se li recolza</b>	<b>Cotes Superiors</b>	11,28			
		<b>Cotes Inferiors</b>	10,12			
<b>Es lliura</b>	<b>Se li lliura</b>					

<b>Definició UE</b>	<b>Textura</b>	<b>Composició</b>	<b>Sector</b> <input type="checkbox"/>	<b>Zona</b> <input type="checkbox"/>	<b>UE</b>	<b>3301</b>
Estrat	Compacta	<b>Geològica</b>	Argila			
<b>Relacions Físiques</b>	<b>Color</b>	<b>Orgànica</b>			<b>Foto. Plan.</b>	
	Marró Fosc	<b>Artificial</b>	material Constructiu			28
<b>Igual a</b>		<b>Datació</b>	<b>Criteri datació</b>			
<b>Cobreix</b>	<b>Cobert per</b>	<b>Interpretació</b>				
3310 3312		Anivellació				
<b>Farceix</b>	<b>Farcit per</b>	<b>Observacions</b>				
		Estrat format d'argiles de color marró amb restes de material constructiu. S'interpreta com una anivellació realitzada a la segona meitat del segle XIX, un cop enderrocat el sistema defensiu.				
<b>Talla</b>	<b>Tallat per</b>	<b>Afecció Si</b> <input type="checkbox"/> <b>No</b> <input type="checkbox"/> <b>Tipus</b>				
	3305 3306 3307 3309					
<b>Es recolza</b>	<b>Se li recolza</b>	<b>Cotes Superiors</b>	13,12			
		<b>Cotes Inferiors</b>	12,50			
<b>Es lliura</b>	<b>Se li lliura</b>					

<b>Definició UE</b>	<b>Textura</b>	<b>Composició</b>	<b>Sector</b> <input type="checkbox"/>	<b>Zona</b> <input type="checkbox"/>	<b>UE</b> <b>3302</b>
Estructura	<input type="text"/>	<b>Geològica</b>	<input type="text"/>		
<b>Relacions Físiques</b>	<b>Color</b>	<b>Orgànica</b>	<input type="text"/>		
	<input type="text"/>	<b>Artificial</b>	<input type="text"/>		
<b>Igual a</b> 3304		<b>Datació</b>	<input type="text" value="finals segle XIX"/>	<b>Criteri datació</b>	<input type="text" value="Documental"/>
<b>Cobreix</b>	<b>Cobert per</b>	<b>Interpretació</b>	<input type="text" value="Canalització"/>		
<b>Farceix</b> 3305	<b>Farcit per</b>	<b>Observacions</b>	<input type="text" value="Canalització o claveguera del mercat obrada amb maons lligats amb morter de color blanc. Presenta una orientació est-oest."/>		
<b>Talla</b>	<b>Tallat per</b>	<b>Afecció Si</b> <input type="checkbox"/> <b>No</b> <input type="checkbox"/> <b>Tipus</b>	<input type="text"/>		
<b>Es recolza</b>	<b>Se li recolza</b> 3303	<b>Cotes Superiors</b>	<input type="text" value="12,60"/>		
<b>Es lliura</b>	<b>Se li lliura</b>	<b>Cotes Inferiors</b>	<input type="text" value="11,90"/>		
				<b>Foto.</b>	<b>Plan.</b>
				<input type="text" value="545"/>	<input type="text" value="28"/>
				<input type="text" value="546"/>	
				<input type="text" value="547"/>	
				<input type="text" value="548"/>	
				<input type="text" value="549"/>	

<b>Definició UE</b>	<b>Textura</b>	<b>Composició</b>	<b>Sector</b> <input type="checkbox"/>	<b>Zona</b> <input type="checkbox"/>	<b>UE</b> <b>3303</b>
Estructura	<input type="text"/>	<b>Geològica</b>	<input type="text"/>		
<b>Relacions Físiques</b>	<b>Color</b>	<b>Orgànica</b>	<input type="text"/>		
	<input type="text"/>	<b>Artificial</b>	<input type="text"/>		
<b>Igual a</b> 3306		<b>Datació</b>	<input type="text" value="finals segle XIX"/>	<b>Criteri datació</b>	<input type="text" value="Documental"/>
<b>Cobreix</b>	<b>Cobert per</b>	<b>Interpretació</b>	<input type="text" value="Canalització"/>		
<b>Farceix</b> 3306	<b>Farcit per</b>	<b>Observacions</b>	<input type="text" value="Canalització o claveguera del mercat obrada amb maons lligats amb morter de color blanc. Presenta una orientació NW-SE."/>		
<b>Talla</b>	<b>Tallat per</b>	<b>Afecció Si</b> <input type="checkbox"/> <b>No</b> <input type="checkbox"/> <b>Tipus</b>	<input type="text"/>		
<b>Es recolza</b> 3302	<b>Se li recolza</b>	<b>Cotes Superiors</b>	<input type="text" value="12,94"/>		
<b>Es lliura</b>	<b>Se li lliura</b>	<b>Cotes Inferiors</b>	<input type="text" value="11,42"/>		
				<b>Foto.</b>	<b>Plan.</b>
				<input type="text"/>	<input type="text"/>

<b>Definició UE</b>	<b>Textura</b>	<b>Composició</b>	<b>Sector</b> <input type="checkbox"/>	<b>Zona</b> <input type="checkbox"/>	<b>UE</b> <b>3304</b>
Estructura	<input type="text"/>	<b>Geològica</b>	<input type="text"/>		
<b>Relacions Físiques</b>	<b>Color</b>	<b>Orgànica</b>	<input type="text"/>		
	<input type="text"/>	<b>Artificial</b>	<input type="text"/>		
<b>Igual a</b> 3307		<b>Datació</b>	<input type="text" value="finals segle XIX"/>	<b>Criteri datació</b>	<input type="text" value="Documental"/>
<b>Cobreix</b>	<b>Cobert per</b>	<b>Interpretació</b>	<input type="text" value="Canalització"/>		
<b>Farceix</b> 3307	<b>Farcit per</b>	<b>Observacions</b>	<input type="text" value="Canalització o claveguera del mercat obrada amb maons lligats amb morter de color blanc. Presenta una orientació nord-sud."/>		
<b>Talla</b>	<b>Tallat per</b>	<b>Afecció Si</b> <input type="checkbox"/> <b>No</b> <input type="checkbox"/> <b>Tipus</b>	<input type="text"/>		
<b>Es recolza</b>	<b>Se li recolza</b>	<b>Cotes Superiors</b>	<input type="text" value="12,59"/>		
<b>Es lliura</b>	<b>Se li lliura</b>	<b>Cotes Inferiors</b>	<input type="text" value="11,91"/>		
				<b>Foto.</b>	<b>Plan.</b>
				<input type="text"/>	<input type="text"/>



<b>Definició UE</b> Retall/Interestrat	<b>Textura</b> [ ]	<b>Composició</b> Geològica [ ]	<b>Sector</b> [ ]	<b>Zona</b> [ ]	<b>UE</b> <b>3305</b>
<b>Relacions Físiques</b>	<b>Color</b> [ ]	<b>Orgànica</b> [ ]	<b>Foto. Plan.</b>		
<b>Artificial</b> [ ]	<b>Datació</b> [ ]		<b>Criteri datació</b> [ ]		
<b>Igual a</b>	<b>Interpretació</b> [ ]		Trinxera de fonamentació		
<b>Cobreix</b>	<b>Cobert per</b>	<b>Observacions</b>			
<b>Farceix</b>	<b>Farcit per</b> 3302	Trinxera constructiva de la canalització UE 3302.			
<b>Talla</b> 3301 3308 3310 3312 3313	<b>Tallat per</b>	<b>Afecció</b> Si <input type="checkbox"/> No <input type="checkbox"/> <b>Tipus</b> [ ]			
<b>Es recolza</b>	<b>Se li recolza</b>	<b>Cotes Superiors</b>			
<b>Es lliura</b>	<b>Se li lliura</b>	<b>Cotes Inferiors</b>			

<b>Definició UE</b> Retall/Interestrat	<b>Textura</b> [ ]	<b>Composició</b> Geològica [ ]	<b>Sector</b> [ ]	<b>Zona</b> [ ]	<b>UE</b> <b>3306</b>
<b>Relacions Físiques</b>	<b>Color</b> [ ]	<b>Orgànica</b> [ ]	<b>Foto. Plan.</b>		
<b>Artificial</b> [ ]	<b>Datació</b> [ ]		<b>Criteri datació</b> [ ]		
<b>Igual a</b>	<b>Interpretació</b> [ ]		Trinxera de fonamentació		
<b>Cobreix</b>	<b>Cobert per</b>	<b>Observacions</b>			
<b>Farceix</b>	<b>Farcit per</b> 3303	Trinxera constructiva de la canalització UE 3303.			
<b>Talla</b> 3301 3312 3313 3314	<b>Tallat per</b>	<b>Afecció</b> Si <input type="checkbox"/> No <input type="checkbox"/> <b>Tipus</b> [ ]			
<b>Es recolza</b>	<b>Se li recolza</b>	<b>Cotes Superiors</b>			
<b>Es lliura</b>	<b>Se li lliura</b>	<b>Cotes Inferiors</b>			

<b>Definició UE</b> Retall/Interestrat	<b>Textura</b> [ ]	<b>Composició</b> Geològica [ ]	<b>Sector</b> [ ]	<b>Zona</b> [ ]	<b>UE</b> <b>3307</b>
<b>Relacions Físiques</b>	<b>Color</b> [ ]	<b>Orgànica</b> [ ]	<b>Foto. Plan.</b>		
<b>Artificial</b> [ ]	<b>Datació</b> [ ]		<b>Criteri datació</b> [ ]		
<b>Igual a</b>	<b>Interpretació</b> [ ]		Trinxera de fonamentació		
<b>Cobreix</b>	<b>Cobert per</b>	<b>Observacions</b>			
<b>Farceix</b>	<b>Farcit per</b> 3304	Trinxera constructiva de la canalització UE 3304.			
<b>Talla</b> 3308	<b>Tallat per</b>	<b>Afecció</b> Si <input type="checkbox"/> No <input type="checkbox"/> <b>Tipus</b> [ ]			
<b>Es recolza</b>	<b>Se li recolza</b>	<b>Cotes Superiors</b>			
<b>Es lliura</b>	<b>Se li lliura</b>	<b>Cotes Inferiors</b>			

<b>Definició UE</b>	<b>Textura</b>	<b>Composició</b>	<b>Sector</b> <input type="checkbox"/>	<b>Zona</b> <input type="checkbox"/>	<b>UE</b> <b>3308</b>
Estructura	<input type="text"/>	<b>Geològica</b>	<input type="text"/>		
<b>Relacions Físiques</b>	<b>Color</b>	<b>Orgànica</b>	<input type="text"/>		
	<input type="text"/>	<b>Artificial</b>	<input type="text"/>		
<b>Igual a</b>		<b>Datació</b>	<input type="text"/>	<b>Criteri datació</b>	<input type="text"/>
<b>Cobreix</b>	<b>Cobert per</b>	<b>Interpretació</b>	<input type="text"/>		
<b>Farceix</b>	<b>Farcit per</b>	Fonamentació	<input type="text"/>		
3309		<b>Observacions</b>	<input type="text"/>		
<b>Talla</b>	<b>Tallat per</b>	Mur de fonamentació dels magatzems localitzats al pati de Borrell del mercat. Presenta una orientació est-oest i es troba obrat amb blocs de pedres de grans dimensions sense escairar i lligades amb morter de calç blanca.			
	3306 3307	<b>Afecció Si</b> <input type="checkbox"/>	<b>No</b> <input type="checkbox"/>	<b>Tipus</b>	<input type="text"/>
<b>Es recolza</b>	<b>Se li recolza</b>	<b>Cotes Superiors</b>	<input type="text"/>		
<b>Es lliura</b>	<b>Se li lliura</b>	<b>Cotes Inferiors</b>	<input type="text"/>		
					<b>Foto. Plan.</b>
					545 28
					546
					547
					548
					549

<b>Definició UE</b>	<b>Textura</b>	<b>Composició</b>	<b>Sector</b> <input type="checkbox"/>	<b>Zona</b> <input type="checkbox"/>	<b>UE</b> <b>3309</b>
Retall/Interestrat	<input type="text"/>	<b>Geològica</b>	<input type="text"/>		
<b>Relacions Físiques</b>	<b>Color</b>	<b>Orgànica</b>	<input type="text"/>		
	<input type="text"/>	<b>Artificial</b>	<input type="text"/>		
<b>Igual a</b>		<b>Datació</b>	<input type="text"/>	<b>Criteri datació</b>	<input type="text"/>
<b>Cobreix</b>	<b>Cobert per</b>	<b>Interpretació</b>	<input type="text"/>		
<b>Farceix</b>	<b>Farcit per</b>	Trinxera de fonamentació	<input type="text"/>		
	3308	<b>Observacions</b>	<input type="text"/>		
<b>Talla</b>	<b>Tallat per</b>	Trinxera constructiva del mur de fonamentació 3308.			
3301 3312 3313 3314 3315		<b>Afecció Si</b> <input type="checkbox"/>	<b>No</b> <input type="checkbox"/>	<b>Tipus</b>	<input type="text"/>
<b>Es recolza</b>	<b>Se li recolza</b>	<b>Cotes Superiors</b>	<input type="text"/>		
<b>Es lliura</b>	<b>Se li lliura</b>	<b>Cotes Inferiors</b>	<input type="text"/>		
					<b>Foto. Plan.</b>

<b>Definició UE</b>	<b>Textura</b>	<b>Composició</b>	<b>Sector</b> <input type="checkbox"/>	<b>Zona</b> <input type="checkbox"/>	<b>UE</b> <b>3310</b>
Estructura	<input type="text"/>	<b>Geològica</b>	<input type="text"/>		
<b>Relacions Físiques</b>	<b>Color</b>	<b>Orgànica</b>	<input type="text"/>		
	<input type="text"/>	<b>Artificial</b>	<input type="text"/>		
<b>Igual a</b>		<b>Datació</b>	<input type="text"/>	<b>Criteri datació</b>	<input type="text"/>
3702		<b>Interpretació</b>	<input type="text"/>		
<b>Cobreix</b>	<b>Cobert per</b>	Fonamentació	<input type="text"/>		
<b>Farceix</b>	<b>Farcit per</b>	<b>Observacions</b>	<input type="text"/>		
3311		Mur de fonamentació de l'estacada o límit exterior del camí cobert del sistema defensiu. Obrat amb blocs de pedres de petites i mitjanes dimensions, sense escairar, lligats amb morter de color blanc. Presenta un orientació NE-SW.			
<b>Talla</b>	<b>Tallat per</b>	<b>Afecció Si</b> <input type="checkbox"/>	<b>No</b> <input type="checkbox"/>	<b>Tipus</b>	<input type="text"/>
<b>Es recolza</b>	<b>Se li recolza</b>	<b>Cotes Superiors</b>	<input type="text"/>		
<b>Es lliura</b>	<b>Se li lliura</b>	<b>Cotes Inferiors</b>	<input type="text"/>		
					<b>Foto. Plan.</b>
					545 28
					546
					547
					548
					549
					550
					551
					552
					553
					554
					555
					556
					557
					558

<b>Definició UE</b> Retall/Interestrat	<b>Textura</b> [ ]	<b>Composició</b> Geològica [ ]	<b>Sector</b> [ ]	<b>Zona</b> [ ]	<b>UE</b> <b>3311</b>
<b>Relacions Físiques</b>	<b>Color</b> [ ]	<b>Orgànica</b> [ ]	<b>Foto. Plan.</b>		
<b>Artificial</b> [ ]	<b>Datació</b> [ ]		<b>Criteri datació</b> [ ]		
<b>Igual a</b>	<b>Interpretació</b> [ ]		Trinxera de fonamentació		
<b>Cobreix</b> 3312 3313	<b>Cobert per</b>	<b>Observacions</b> Trinxera constructiva del mur o límit exterior del camí cobert UE 3310 del sistema defensiu.			
<b>Farceix</b>	<b>Farcit per</b> 3310	<b>Afecció</b> Si <input type="checkbox"/> No <input type="checkbox"/> <b>Tipus</b> [ ]			
<b>Talla</b>	<b>Tallat per</b>	<b>Cotes Superiors</b> [ ]			
<b>Es recolza</b>	<b>Se li recolza</b>	<b>Cotes Inferiors</b> [ ]			
<b>Es lliura</b>	<b>Se li lliura</b>	[ ]			

<b>Definició UE</b> Estrat	<b>Textura</b> Compacta	<b>Composició</b> Geològica Llims	<b>Sector</b> [ ]	<b>Zona</b> [ ]	<b>UE</b> <b>3312</b>
<b>Relacions Físiques</b>	<b>Color</b> Beix	<b>Orgànica</b> [ ]	<b>Foto. Plan.</b>		
<b>Artificial</b> [ ]	<b>Datació</b> [ ]		<b>Criteri datació</b> [ ]		
<b>Igual a</b>	<b>Interpretació</b> [ ]		Anivellació		
<b>Cobreix</b> 3313	<b>Cobert per</b> 3301	<b>Observacions</b> Estrat d'anivellació compost de llims de color beix. Relacionat amb la formació del glaci o esplanada del sistema defensiu.			
<b>Farceix</b>	<b>Farcit per</b>	<b>Afecció</b> Si <input type="checkbox"/> No <input type="checkbox"/> <b>Tipus</b> [ ]			
<b>Talla</b>	<b>Tallat per</b> 3305 3306 3309 3310	<b>Cotes Superiors</b> 12,56			
<b>Es recolza</b>	<b>Se li recolza</b>	<b>Cotes Inferiors</b> 12,40			
<b>Es lliura</b>	<b>Se li lliura</b>	[ ]			

<b>Definició UE</b> Estrat	<b>Textura</b> Compacta	<b>Composició</b> Geològica Argila	<b>Sector</b> [ ]	<b>Zona</b> [ ]	<b>UE</b> <b>3313</b>
<b>Relacions Físiques</b>	<b>Color</b> Vermellós	<b>Orgànica</b> [ ]	<b>Foto. Plan.</b>		
<b>Artificial</b> [ ]	<b>Datació</b> [ ]		<b>Criteri datació</b> [ ]		
<b>Igual a</b>	<b>Interpretació</b> [ ]		Anivellació		
<b>Cobreix</b> 3314	<b>Cobert per</b> 3312	<b>Observacions</b> Estrat d'anivellació compost argiles de color vermellós. Podria tractar-se d'una anivellació relacionada amb la formació del glaci o esplanada del sistema defensiu.			
<b>Farceix</b>	<b>Farcit per</b>	<b>Afecció</b> Si <input type="checkbox"/> No <input type="checkbox"/> <b>Tipus</b> [ ]			
<b>Talla</b>	<b>Tallat per</b> 3305 3306 3309 3311	<b>Cotes Superiors</b> 12,40			
<b>Es recolza</b>	<b>Se li recolza</b>	<b>Cotes Inferiors</b> 12,18			
<b>Es lliura</b>	<b>Se li lliura</b>	[ ]			

<b>Definició UE</b>	<b>Textura</b>	<b>Composició</b>	<b>Sector</b> <input type="checkbox"/>	<b>Zona</b> <input type="checkbox"/>	<b>UE</b>	<b>3314</b>	
Estrat	Compacta	<b>Geològica</b>	Argila				
<b>Relacions Físiques</b>	<b>Color</b>	<b>Orgànica</b>			<b>Foto. Plan.</b>		
	Beix	<b>Artificial</b>				28	
<b>Igual a</b>		<b>Datació</b>	<b>Criteri datació</b>				
<b>Cobreix</b>	<b>Cobert per</b>	<b>Interpretació</b>					
3315	3313	Anivellació					
<b>Farceix</b>	<b>Farcit per</b>	<b>Observacions</b>					
		Estrat compost d'argila llimosa de color beix. Relacionat amb la formació del glacis o esplanada del sistema defensiu.					
<b>Talla</b>	<b>Tallat per</b>	<b>Afecció Si</b> <input type="checkbox"/>	<b>No</b> <input type="checkbox"/>	<b>Tipus</b>			
	3305 3306 3309						
<b>Es recolza</b>	<b>Se li recolza</b>	<b>Cotes Superiors</b>	12,18				
		<b>Cotes Inferiors</b>	11,92				
<b>Es lliura</b>	<b>Se li lliura</b>						

<b>Definició UE</b>	<b>Textura</b>	<b>Composició</b>	<b>Sector</b> <input type="checkbox"/>	<b>Zona</b> <input type="checkbox"/>	<b>UE</b>	<b>3315</b>	
Estrat	Compacta	<b>Geològica</b>	Argila				
<b>Relacions Físiques</b>	<b>Color</b>	<b>Orgànica</b>			<b>Foto. Plan.</b>		
	Vermellós	<b>Artificial</b>			545	28	
<b>Igual a</b>		<b>Datació</b>	<b>Criteri datació</b>				
<b>Cobreix</b>	<b>Cobert per</b>	<b>Interpretació</b>					
	3314	Anivellació					
<b>Farceix</b>	<b>Farcit per</b>	<b>Observacions</b>					
		Estrat molt semblant al terraplè documentat en altres sectors del sistema defensiu. Format d'argiles de color vermell compactades amb nòduls de calç, amb una composició molt semblant al terreny geològic. Relacionat amb la preparació del glacis o esplanada.					
<b>Talla</b>	<b>Tallat per</b>	<b>Afecció Si</b> <input type="checkbox"/>	<b>No</b> <input type="checkbox"/>	<b>Tipus</b>			
	3305 3309						
<b>Es recolza</b>	<b>Se li recolza</b>	<b>Cotes Superiors</b>	11,92				
		<b>Cotes Inferiors</b>					
<b>Es lliura</b>	<b>Se li lliura</b>						

<b>Definició UE</b>	<b>Textura</b>	<b>Composició</b>	<b>Sector</b> <input type="checkbox"/>	<b>Zona</b> <input type="checkbox"/>	<b>UE</b>	<b>3401</b>	
Estrat	Compacta	<b>Geològica</b>	Argila				
<b>Relacions Físiques</b>	<b>Color</b>	<b>Orgànica</b>			<b>Foto. Plan.</b>		
	Marró	<b>Artificial</b>	material Constructiu		564	29	
<b>Igual a</b>		<b>Datació</b>	<b>Criteri datació</b>				
<b>Cobreix</b>	<b>Cobert per</b>	<b>Interpretació</b>					
3402		Anivellació					
<b>Farceix</b>	<b>Farcit per</b>	<b>Observacions</b>					
		Estrat format d'argiles de color marró amb restes de material constructiu. S'interpreta com una anivellació realitzada a la segona meitat del segle XIX, un cop enderrocat el sistema defensiu.					
<b>Talla</b>	<b>Tallat per</b>	<b>Afecció Si</b> <input type="checkbox"/>	<b>No</b> <input type="checkbox"/>	<b>Tipus</b>			
<b>Es recolza</b>	<b>Se li recolza</b>	<b>Cotes Superiors</b>	12,93				
		<b>Cotes Inferiors</b>	12,24				
<b>Es lliura</b>	<b>Se li lliura</b>						

<b>Definició UE</b> Estrat	<b>Textura</b> Compacta	<b>Composició</b>	<b>Sector</b> <input type="checkbox"/>	<b>Zona</b> <input type="checkbox"/>	<b>UE</b> <b>3402</b>
<b>Relacions Físiques</b>	<b>Color</b> Marró Fosc	<b>Geològica</b> Argila	<b>Orgànica</b>	<b>Artificial</b> material Constructiu, pedres	<b>Foto. Plan.</b>
<b>Igual a</b>	<b>Cobert per</b> 3403 3404	<b>Datació</b>	<b>Criteri datació</b>	564	29
<b>Farceix</b>	<b>Farcit per</b>	<b>Interpretació</b> Anivellació		565	
<b>Talla</b>	<b>Tallat per</b>	<b>Observacions</b> Estrat d'anivellació compost d'argiles de color marró fosc amb alguns blocs de pedres i restes de materials constructius.		566	
<b>Es recolza</b>	<b>Se li recolza</b>	<b>Afecció Si</b> <input type="checkbox"/> <b>No</b> <input type="checkbox"/> <b>Tipus</b>		567	
<b>Es lliura</b>	<b>Se li lliura</b>	<b>Cotes Superiors</b> 12,24		568	
		<b>Cotes Inferiors</b> 11,75		569	
				570	
				571	

<b>Definició UE</b> Estrat	<b>Textura</b> Solta	<b>Composició</b>	<b>Sector</b> <input type="checkbox"/>	<b>Zona</b> <input type="checkbox"/>	<b>UE</b> <b>3403</b>
<b>Relacions Físiques</b>	<b>Color</b> Negre	<b>Geològica</b> Argila	<b>Orgànica</b> Carbons	<b>Artificial</b> metalls	<b>Foto. Plan.</b>
<b>Igual a</b>	<b>Cobert per</b> 3404	<b>Datació</b>	<b>Criteri datació</b>	564	29
<b>Farceix</b>	<b>Farcit per</b>	<b>Interpretació</b> Farciment		565	
<b>Talla</b>	<b>Tallat per</b>	<b>Observacions</b> Estrat de reompliment compost bàsicament per argiles de tonalitat fosca amb gran quantitat de rebuig d'origen metàl·lic.		566	
<b>Es recolza</b>	<b>Se li recolza</b>	<b>Afecció Si</b> <input type="checkbox"/> <b>No</b> <input type="checkbox"/> <b>Tipus</b>		567	
<b>Es lliura</b>	<b>Se li lliura</b>	<b>Cotes Superiors</b> 11,94		568	
		<b>Cotes Inferiors</b> 11,69		569	
				570	
				571	

<b>Definició UE</b> Estrat	<b>Textura</b> Compacta	<b>Composició</b>	<b>Sector</b> <input type="checkbox"/>	<b>Zona</b> <input type="checkbox"/>	<b>UE</b> <b>3404</b>
<b>Relacions Físiques</b>	<b>Color</b> Vermellós	<b>Geològica</b> Argila	<b>Orgànica</b>	<b>Artificial</b>	<b>Foto. Plan.</b>
<b>Igual a</b>	<b>Cobert per</b> 3405	<b>Datació</b>	<b>Criteri datació</b>	564	29
<b>Farceix</b>	<b>Farcit per</b> 3402 3403	<b>Interpretació</b> Anivellació		565	
<b>Talla</b>	<b>Tallat per</b>	<b>Observacions</b> Estrat molt semblat al terraplè documentat en altres sectors del sistema defensiu. Format d'argiles de color vermell compactades amb nòduls de calç, amb una composició molt semblant al terreny geològic. Relacionat amb la preparació del olacis o esplanada.		566	
<b>Es recolza</b>	<b>Se li recolza</b>	<b>Afecció Si</b> <input type="checkbox"/> <b>No</b> <input type="checkbox"/> <b>Tipus</b>		567	
<b>Es lliura</b>	<b>Se li lliura</b>	<b>Cotes Superiors</b> 11,75		568	
		<b>Cotes Inferiors</b> 11,39		569	
				570	
				571	

<b>Definició UE</b>	<b>Textura</b>	<b>Composició</b>	<b>Sector</b> <input type="checkbox"/>	<b>Zona</b> <input type="checkbox"/>	<b>UE</b>	<b>3405</b>
Estrat	Compacta	<b>Geològica</b>	Argila			
<b>Relacions Físiques</b>	<b>Color</b>	<b>Orgànica</b>			<b>Foto. Plan.</b>	
	Marró Gris	<b>Artificial</b>	material Constructiu, morter		564	29
<b>Igual a</b>	2011 2106 3105	<b>Datació</b>	<b>Criteri datació</b>		565	
<b>Cobreix</b>	<b>Cobert per</b>	<b>Interpretació</b>			566	
3406	3405	Anivellació			567	
<b>Farceix</b>	<b>Farcit per</b>	<b>Observacions</b>	Estrat d'anivellació compost d'argiles de color marró-gris amb restes de material constructiu, morter de color blanc i fragments de ceràmica.		568	
<b>Talla</b>	<b>Tallat per</b>	<b>Afecció Si</b> <input type="checkbox"/> <b>No</b> <input type="checkbox"/> <b>Tipus</b>			569	
<b>Es recolza</b>	<b>Se li recolza</b>	<b>Cotes Superiors</b>	11,39		570	
<b>Es lliura</b>	<b>Se li lliura</b>	<b>Cotes Inferiors</b>	11,18		571	

<b>Definició UE</b>	<b>Textura</b>	<b>Composició</b>	<b>Sector</b> <input type="checkbox"/>	<b>Zona</b> <input type="checkbox"/>	<b>UE</b>	<b>3406</b>
Estrat	Compacta	<b>Geològica</b>	Llims			
<b>Relacions Físiques</b>	<b>Color</b>	<b>Orgànica</b>			<b>Foto. Plan.</b>	
	Beix	<b>Artificial</b>			564	29
<b>Igual a</b>		<b>Datació</b>	<b>Criteri datació</b>		565	
<b>Cobreix</b>	<b>Cobert per</b>	<b>Interpretació</b>			566	
3407	3405	Formació natural			567	
<b>Farceix</b>	<b>Farcit per</b>	<b>Observacions</b>	Estrat de formació natural compost de lims de color beix.		568	
<b>Talla</b>	<b>Tallat per</b>	<b>Afecció Si</b> <input type="checkbox"/> <b>No</b> <input type="checkbox"/> <b>Tipus</b>			569	
<b>Es recolza</b>	<b>Se li recolza</b>	<b>Cotes Superiors</b>	11,18		570	
<b>Es lliura</b>	<b>Se li lliura</b>	<b>Cotes Inferiors</b>	10,52		571	

<b>Definició UE</b>	<b>Textura</b>	<b>Composició</b>	<b>Sector</b> <input type="checkbox"/>	<b>Zona</b> <input type="checkbox"/>	<b>UE</b>	<b>3407</b>
Estrat	Compacta	<b>Geològica</b>	Grava			
<b>Relacions Físiques</b>	<b>Color</b>	<b>Orgànica</b>			<b>Foto. Plan.</b>	
	Marró Fosc	<b>Artificial</b>			564	29
<b>Igual a</b>		<b>Datació</b>	<b>Criteri datació</b>		565	
<b>Cobreix</b>	<b>Cobert per</b>	<b>Interpretació</b>			566	
3408	3406	Formació natural			567	
<b>Farceix</b>	<b>Farcit per</b>	<b>Observacions</b>	Estrat de formació natural compost de graves barrejades amb un sediment de color marró fosc.		568	
<b>Talla</b>	<b>Tallat per</b>	<b>Afecció Si</b> <input type="checkbox"/> <b>No</b> <input type="checkbox"/> <b>Tipus</b>			569	
<b>Es recolza</b>	<b>Se li recolza</b>	<b>Cotes Superiors</b>	10,52		570	
<b>Es lliura</b>	<b>Se li lliura</b>	<b>Cotes Inferiors</b>	10,22		571	

<b>Definició UE</b>	<b>Textura</b>	<b>Composició</b>	<b>Sector</b> <input type="checkbox"/>	<b>Zona</b> <input type="checkbox"/>	<b>UE</b>	<b>3408</b>
Estrat	Compacta	<b>Geològica</b>	Argila			
<b>Relacions Físiques</b>	<b>Color</b>	<b>Orgànica</b>			<b>Foto. Plan.</b>	
	Vermellós	<b>Artificial</b>			564	29
<b>Igual a</b>		<b>Datació</b>	<b>Crteri datació</b>		565	
<b>Cobreix</b>	<b>Cobert per</b>	<b>Interpretació</b>			566	
	3407	Formació natural			567	
<b>Farceix</b>	<b>Farcit per</b>	<b>Observacions</b>			568	
		Estrat de formació natural compost d'argiles de color vermellós.			569	
<b>Talla</b>	<b>Tallat per</b>	<b>Afecció Si</b> <input type="checkbox"/> <b>No</b> <input type="checkbox"/> <b>Tipus</b>			570	
<b>Es recolza</b>	<b>Se li recolza</b>	<b>Cotes Superiors</b>	10,22		571	
<b>Es lliura</b>	<b>Se li lliura</b>	<b>Cotes Inferiors</b>	9,55			

<b>Definició UE</b>	<b>Textura</b>	<b>Composició</b>	<b>Sector</b> <input type="checkbox"/>	<b>Zona</b> <input type="checkbox"/>	<b>UE</b>	<b>3501</b>
Estrat	Compacta	<b>Geològica</b>	Argila			
<b>Relacions Físiques</b>	<b>Color</b>	<b>Orgànica</b>			<b>Foto. Plan.</b>	
	Marró	<b>Artificial</b>	material Constructiu		687	30
<b>Igual a</b>		<b>Datació</b>	<b>Crteri datació</b>		688	
<b>Cobreix</b>	<b>Cobert per</b>	<b>Interpretació</b>			689	
	3502	Anivellació			690	
<b>Farceix</b>	<b>Farcit per</b>	<b>Observacions</b>			691	
		Estrat format d'argiles de color marró amb restes de material constructiu. S'interpreta com una anivellació realitzada a la segona meitat del segle XIX, un cop enderrocat el sistema defensiu.			692	
<b>Talla</b>	<b>Tallat per</b>	<b>Afecció Si</b> <input type="checkbox"/> <b>No</b> <input type="checkbox"/> <b>Tipus</b>			693	
<b>Es recolza</b>	<b>Se li recolza</b>	<b>Cotes Superiors</b>	13,03			
<b>Es lliura</b>	<b>Se li lliura</b>	<b>Cotes Inferiors</b>	12,50			

<b>Definició UE</b>	<b>Textura</b>	<b>Composició</b>	<b>Sector</b> <input type="checkbox"/>	<b>Zona</b> <input type="checkbox"/>	<b>UE</b>	<b>3502</b>
Estrat	Compacta	<b>Geològica</b>	Argila			
<b>Relacions Físiques</b>	<b>Color</b>	<b>Orgànica</b>			<b>Foto. Plan.</b>	
	Vermellós	<b>Artificial</b>			687	30
<b>Igual a</b>		<b>Datació</b>	<b>Crteri datació</b>		688	
<b>Cobreix</b>	<b>Cobert per</b>	<b>Interpretació</b>			689	
	3503	Anivellació			690	
<b>Farceix</b>	<b>Farcit per</b>	<b>Observacions</b>			691	
		Estrat molt semblat al terraplè documentat en altres sectors del sistema defensiu. Format d'argiles de color vermell compactades amb nòduls de calç, amb una composició molt semblant al terreny geològic. Relacionat amb la preparació del glaci o esplanada.			692	
<b>Talla</b>	<b>Tallat per</b>	<b>Afecció Si</b> <input type="checkbox"/> <b>No</b> <input type="checkbox"/> <b>Tipus</b>			693	
<b>Es recolza</b>	<b>Se li recolza</b>	<b>Cotes Superiors</b>	12,50			
<b>Es lliura</b>	<b>Se li lliura</b>	<b>Cotes Inferiors</b>	11,76			

<b>Definició UE</b>	<b>Textura</b>	<b>Composició</b>	<b>Sector</b> <input type="checkbox"/>	<b>Zona</b> <input type="checkbox"/>	<b>UE</b>	<b>3503</b>
Estrat	Compacta	<b>Geològica</b>	Argila			
<b>Relacions Físiques</b>	<b>Color</b>	<b>Orgànica</b>			<b>Foto. Plan.</b>	
	Beix	<b>Artificial</b>			687	30
<b>Igual a</b>		<b>Datació</b>	<b>Criteri datació</b>		688	
<b>Cobreix</b>	<b>Cobert per</b>	<b>Interpretació</b>			689	
3504	3502	Anivellació			690	
<b>Farceix</b>	<b>Farcit per</b>	<b>Observacions</b>			691	
		Estrat de formació natural compost de llims de color beix.			692	
<b>Talla</b>	<b>Tallat per</b>	<b>Afecció Si</b> <input type="checkbox"/> <b>No</b> <input type="checkbox"/> <b>Tipus</b>			693	
<b>Es recolza</b>	<b>Se li recolza</b>	<b>Cotes Superiors</b>	11,76			
<b>Es lliura</b>	<b>Se li lliura</b>	<b>Cotes Inferiors</b>	11,05			

<b>Definició UE</b>	<b>Textura</b>	<b>Composició</b>	<b>Sector</b> <input type="checkbox"/>	<b>Zona</b> <input type="checkbox"/>	<b>UE</b>	<b>3504</b>
Estrat	Compacta	<b>Geològica</b>	Grava			
<b>Relacions Físiques</b>	<b>Color</b>	<b>Orgànica</b>			<b>Foto. Plan.</b>	
	Marró Clar	<b>Artificial</b>			687	30
<b>Igual a</b>		<b>Datació</b>	<b>Criteri datació</b>		688	
<b>Cobreix</b>	<b>Cobert per</b>	<b>Interpretació</b>			689	
3503	3505	Formació natural			690	
<b>Farceix</b>	<b>Farcit per</b>	<b>Observacions</b>			691	
		Estrat de formació natural compost de graves molt compactades barrejades amb un sediment de color marró clar.			692	
<b>Talla</b>	<b>Tallat per</b>	<b>Afecció Si</b> <input type="checkbox"/> <b>No</b> <input type="checkbox"/> <b>Tipus</b>			693	
<b>Es recolza</b>	<b>Se li recolza</b>	<b>Cotes Superiors</b>	11,05			
<b>Es lliura</b>	<b>Se li lliura</b>	<b>Cotes Inferiors</b>	10,85			

<b>Definició UE</b>	<b>Textura</b>	<b>Composició</b>	<b>Sector</b> <input type="checkbox"/>	<b>Zona</b> <input type="checkbox"/>	<b>UE</b>	<b>3505</b>
Estrat	Compacta	<b>Geològica</b>	Argila			
<b>Relacions Físiques</b>	<b>Color</b>	<b>Orgànica</b>			<b>Foto. Plan.</b>	
	Vermellós	<b>Artificial</b>			687	30
<b>Igual a</b>		<b>Datació</b>	<b>Criteri datació</b>		688	
<b>Cobreix</b>	<b>Cobert per</b>	<b>Interpretació</b>			689	
3506	3504	Formació natural			690	
<b>Farceix</b>	<b>Farcit per</b>	<b>Observacions</b>			691	
		Estrat de formació natural compost d'argiles de color vermellós.			692	
<b>Talla</b>	<b>Tallat per</b>	<b>Afecció Si</b> <input type="checkbox"/> <b>No</b> <input type="checkbox"/> <b>Tipus</b>			693	
<b>Es recolza</b>	<b>Se li recolza</b>	<b>Cotes Superiors</b>	10,85			
<b>Es lliura</b>	<b>Se li lliura</b>	<b>Cotes Inferiors</b>	9,92			



<b>Definició UE</b>	<b>Textura</b>	<b>Composició</b>	<b>Sector</b> <input type="checkbox"/>	<b>Zona</b> <input type="checkbox"/>	<b>UE</b>	<b>3506</b>
Estrat	Compacta	<b>Geològica</b>	Argila			
<b>Relacions Físiques</b>	<b>Color</b>	<b>Orgànica</b>			<b>Foto. Plan.</b>	
	Ataronjat	<b>Artificial</b>			687	30
<b>Igual a</b>		<b>Datació</b>			688	
<b>Cobreix</b>	<b>Cobert per</b>	<b>Interpretació</b>			689	
	3505	Terreny geològic			690	
<b>Farceix</b>	<b>Farcit per</b>	<b>Observacions</b>			691	
		Terreny geològic compost d'argiles de color ataronjat amb nòduls de carbonats ("tortora").			692	
<b>Talla</b>	<b>Tallat per</b>	<b>Afecció Si</b> <input type="checkbox"/> <b>No</b> <input type="checkbox"/> <b>Tipus</b>			693	
<b>Es recolza</b>	<b>Se li recolza</b>	<b>Cotes Superiors</b>	9,92			
<b>Es lliura</b>	<b>Se li lliura</b>	<b>Cotes Inferiors</b>				

<b>Definició UE</b>	<b>Textura</b>	<b>Composició</b>	<b>Sector</b> <input type="checkbox"/>	<b>Zona</b> <input type="checkbox"/>	<b>UE</b>	<b>3601</b>
Estrat	Compacta	<b>Geològica</b>	Grava			
<b>Relacions Físiques</b>	<b>Color</b>	<b>Orgànica</b>			<b>Foto. Plan.</b>	
	Marró	<b>Artificial</b>	material Constructiu, pedres		572	
<b>Igual a</b>		<b>Datació</b>			573	
<b>Cobreix</b>	<b>Cobert per</b>	<b>Interpretació</b>			574	
	3602	Farciment			575	
<b>Farceix</b>	<b>Farcit per</b>	<b>Observacions</b>			576	
		Estrat de reompliment del soterrani localitzat al pati de Manso del mercat. Compost bàsicament de graves i runa procedent de la demolició dels edificis que es localitzaven en aquest pati.			577	
<b>Talla</b>	<b>Tallat per</b>	<b>Afecció Si</b> <input type="checkbox"/> <b>No</b> <input type="checkbox"/> <b>Tipus</b>			578	
<b>Es recolza</b>	<b>Se li recolza</b>	<b>Cotes Superiors</b>	13,28		579	
<b>Es lliura</b>	<b>Se li lliura</b>	<b>Cotes Inferiors</b>	10,05		580	

<b>Definició UE</b>	<b>Textura</b>	<b>Composició</b>	<b>Sector</b> <input type="checkbox"/>	<b>Zona</b> <input type="checkbox"/>	<b>UE</b>	<b>3602</b>
Estructura		<b>Geològica</b>				
<b>Relacions Físiques</b>	<b>Color</b>	<b>Orgànica</b>			<b>Foto. Plan.</b>	
		<b>Artificial</b>			580	
<b>Igual a</b>		<b>Datació</b>	s. XX		581	
<b>Cobreix</b>	<b>Cobert per</b>	<b>Interpretació</b>			582	
	3603	Paviment			583	
<b>Farceix</b>	<b>Farcit per</b>	<b>Observacions</b>			584	
		Paviment de formigó del soterrani que es localitzava al pati de Manso del mercat.			585	
<b>Talla</b>	<b>Tallat per</b>	<b>Afecció Si</b> <input type="checkbox"/> <b>No</b> <input type="checkbox"/> <b>Tipus</b>			586	
<b>Es recolza</b>	<b>Se li recolza</b>	<b>Cotes Superiors</b>	10,05		587	
<b>Es lliura</b>	<b>Se li lliura</b>	<b>Cotes Inferiors</b>	9,13		588	

<b>Definició UE</b>	<b>Textura</b>	<b>Composició</b>	<b>Sector</b> <input type="checkbox"/>	<b>Zona</b> <input type="checkbox"/>	<b>UE</b> <b>3603</b>														
Estructura	<input type="text"/>	<b>Geològica</b>	<input type="text"/>																
<b>Relacions Físiques</b>	<b>Color</b>	<b>Orgànica</b>	<input type="text"/>																
	<input type="text"/>	<b>Artificial</b>	<input type="text"/>																
<b>Igual a</b>		<b>Datació</b>	<input type="text"/>	<b>Criteri datació</b>	<input type="text"/>														
<b>Cobreix</b>	<b>Cobert per</b>	<b>Interpretació</b>	<input type="text"/>																
	3602	Mur																	
<b>Farceix</b>	<b>Farcit per</b>	<b>Observacions</b>	<input type="text"/>																
		Mur orientat en sentit NW-SE compost d'un nucli de pedres irregulars lligades amb morter de calç i sorra de color blanc, i un parament exterior de carreus de pedra de Montjuic. Es tracta del límit exterior o escarpa de la cara sud del baluard de Sant Antoni.																	
<b>Talla</b>	<b>Tallat per</b>	<b>Afecció Si</b> <input type="checkbox"/> <b>No</b> <input type="checkbox"/> <b>Tipus</b>	<input type="text"/>																
<b>Es recolza</b>	<b>Se li recolza</b>	<b>Cotes Superiors</b>	<input type="text"/>																
<b>Es lliura</b>	<b>Se li lliura</b>	<b>Cotes Inferiors</b>	<input type="text"/>																
			<table border="1"> <tr><td>581</td></tr> <tr><td>582</td></tr> <tr><td>583</td></tr> <tr><td>584</td></tr> <tr><td>585</td></tr> <tr><td>586</td></tr> <tr><td>587</td></tr> <tr><td>588</td></tr> <tr><td>589</td></tr> <tr><td>590</td></tr> <tr><td>591</td></tr> <tr><td>592</td></tr> <tr><td>593</td></tr> <tr><td>594</td></tr> </table>			581	582	583	584	585	586	587	588	589	590	591	592	593	594
581																			
582																			
583																			
584																			
585																			
586																			
587																			
588																			
589																			
590																			
591																			
592																			
593																			
594																			

<b>Definició UE</b>	<b>Textura</b>	<b>Composició</b>	<b>Sector</b> <input type="checkbox"/>	<b>Zona</b> <input type="checkbox"/>	<b>UE</b> <b>3701</b>		
Estrat	Compacta	<b>Geològica</b>	Argila				
<b>Relacions Físiques</b>	<b>Color</b>	<b>Orgànica</b>	<input type="text"/>				
	Marró	<b>Artificial</b>	material Constructiu				
<b>Igual a</b>		<b>Datació</b>	<input type="text"/>	<b>Criteri datació</b>	<input type="text"/>		
<b>Cobreix</b>	<b>Cobert per</b>	<b>Interpretació</b>	<input type="text"/>				
3702		Anivellació					
<b>Farceix</b>	<b>Farcit per</b>	<b>Observacions</b>	<input type="text"/>				
		Estrat format d'argiles de color marró amb restes de material constructiu. S'interpreta com una anivellació realitzada a la segona meitat del segle XIX, un cop enderrocat el sistema defensiu.					
<b>Talla</b>	<b>Tallat per</b>	<b>Afecció Si</b> <input type="checkbox"/> <b>No</b> <input type="checkbox"/> <b>Tipus</b>	<input type="text"/>				
<b>Es recolza</b>	<b>Se li recolza</b>	<b>Cotes Superiors</b>	<input type="text"/>				
<b>Es lliura</b>	<b>Se li lliura</b>	<b>Cotes Inferiors</b>	<input type="text"/>				
			<table border="1"> <tr><td></td></tr> <tr><td></td></tr> </table>				

<b>Definició UE</b>	<b>Textura</b>	<b>Composició</b>	<b>Sector</b> <input type="checkbox"/>	<b>Zona</b> <input type="checkbox"/>	<b>UE</b> <b>3702</b>														
Estructura	<input type="text"/>	<b>Geològica</b>	<input type="text"/>																
<b>Relacions Físiques</b>	<b>Color</b>	<b>Orgànica</b>	<input type="text"/>																
	<input type="text"/>	<b>Artificial</b>	<input type="text"/>																
<b>Igual a</b>		<b>Datació</b>	<input type="text"/>	<b>Criteri datació</b>	<input type="text"/>														
3310		<b>Interpretació</b>	<input type="text"/>																
<b>Cobreix</b>	<b>Cobert per</b>	Mur																	
	3701	<b>Observacions</b>	<input type="text"/>																
<b>Farceix</b>	<b>Farcit per</b>	Mur que correspon a l'estacada o límit exterior del camí cobert del sistema defensiu. Obrat amb blocs de pedres de petites i mitjanes dimensions, sense escairar, lligats amb morter de color blanc. Presenta un orientació NE-SW																	
<b>Talla</b>	<b>Tallat per</b>	<b>Afecció Si</b> <input type="checkbox"/> <b>No</b> <input type="checkbox"/> <b>Tipus</b>	<input type="text"/>																
<b>Es recolza</b>	<b>Se li recolza</b>	<b>Cotes Superiors</b>	<input type="text"/>																
<b>Es lliura</b>	<b>Se li lliura</b>	<b>Cotes Inferiors</b>	<input type="text"/>																
			<table border="1"> <tr><td>605</td></tr> <tr><td>606</td></tr> <tr><td>607</td></tr> <tr><td>608</td></tr> <tr><td>609</td></tr> <tr><td>610</td></tr> <tr><td>611</td></tr> <tr><td>612</td></tr> <tr><td>613</td></tr> <tr><td>614</td></tr> <tr><td>615</td></tr> <tr><td>616</td></tr> <tr><td>617</td></tr> <tr><td>618</td></tr> </table>			605	606	607	608	609	610	611	612	613	614	615	616	617	618
605																			
606																			
607																			
608																			
609																			
610																			
611																			
612																			
613																			
614																			
615																			
616																			
617																			
618																			

<b>Definició UE</b>	<b>Textura</b>	<b>Composició</b>	<b>Sector</b> <input type="checkbox"/>	<b>Zona</b> <input type="checkbox"/>	<b>UE</b>	<b>3801</b>	
Estrat	Compacta	<b>Geològica</b>	Argila				
<b>Relacions Físiques</b>	<b>Color</b>	<b>Orgànica</b>			<b>Foto. Plan.</b>		
	Marró	<b>Artificial</b>	material Constructiu				
<b>Igual a</b>		<b>Datació</b>	<b>Criteri datació</b>				
<b>Cobreix</b>	<b>Cobert per</b>	<b>Interpretació</b>					
3802		Anivellació					
<b>Farceix</b>	<b>Farcit per</b>	<b>Observacions</b>					
		Estrat format d'argiles de color marró amb restes de material constructiu. S'interpreta com una anivellació realitzada a la segona meitat del segle XIX, un cop enderrocat el sistema defensiu.					
<b>Talla</b>	<b>Tallat per</b>	<b>Afecció Si</b> <input type="checkbox"/>	<b>No</b> <input type="checkbox"/>	<b>Tipus</b>			
<b>Es recolza</b>	<b>Se li recolza</b>	<b>Cotes Superiors</b>	12,96				
		<b>Cotes Inferiors</b>	-				
<b>Es lliura</b>	<b>Se li lliura</b>						

<b>Definició UE</b>	<b>Textura</b>	<b>Composició</b>	<b>Sector</b> <input type="checkbox"/>	<b>Zona</b> <input type="checkbox"/>	<b>UE</b>	<b>3802</b>	
Estructura		<b>Geològica</b>					
<b>Relacions Físiques</b>	<b>Color</b>	<b>Orgànica</b>			<b>Foto. Plan.</b>		
		<b>Artificial</b>					
<b>Igual a</b>		<b>Datació</b>	<b>Criteri datació</b>				
<b>Cobreix</b>	<b>Cobert per</b>	<b>Interpretació</b>					
3801		mitjans s. XVII	Documental				
<b>Farceix</b>	<b>Farcit per</b>	<b>Observacions</b>					
		Mur que correspon a l'estacada o límit exterior del camí cobert del sistema defensiu. Obrat amb blocs de pedres de petites i mitjanes dimensions, sense escairar, lligats amb morter de color blanc. Presenta un orientació NE-SW					
<b>Talla</b>	<b>Tallat per</b>	<b>Afecció Si</b> <input type="checkbox"/>	<b>No</b> <input type="checkbox"/>	<b>Tipus</b>			
<b>Es recolza</b>	<b>Se li recolza</b>	<b>Cotes Superiors</b>	12,96				
		<b>Cotes Inferiors</b>	12,63				
<b>Es lliura</b>	<b>Se li lliura</b>						

630  
631  
632  
633  
634  
635  
636  
637  
638  
639

<b>Definició UE</b>	<b>Textura</b>	<b>Composició</b>	<b>Sector</b> <input type="checkbox"/>	<b>Zona</b> <input type="checkbox"/>	<b>UE</b>	<b>3901</b>	
Estrat	Compacta	<b>Geològica</b>	Argila				
<b>Relacions Físiques</b>	<b>Color</b>	<b>Orgànica</b>			<b>Foto. Plan.</b>		
	Marró	<b>Artificial</b>	material Constructiu				
<b>Igual a</b>		<b>Datació</b>	<b>Criteri datació</b>				
<b>Cobreix</b>	<b>Cobert per</b>	<b>Interpretació</b>					
3902		Anivellació					
<b>Farceix</b>	<b>Farcit per</b>	<b>Observacions</b>					
		Estrat format d'argiles de color marró amb restes de material constructiu. S'interpreta com una anivellació realitzada a la segona meitat del segle XIX, un cop enderrocat el sistema defensiu.					
<b>Talla</b>	<b>Tallat per</b>	<b>Afecció Si</b> <input type="checkbox"/>	<b>No</b> <input type="checkbox"/>	<b>Tipus</b>			
<b>Es recolza</b>	<b>Se li recolza</b>	<b>Cotes Superiors</b>	12,69				
		<b>Cotes Inferiors</b>	-				
<b>Es lliura</b>	<b>Se li lliura</b>						

<b>Definició UE</b>	<b>Textura</b>	<b>Composició</b>	<b>Sector</b> <input type="checkbox"/>	<b>Zona</b> <input type="checkbox"/>	<b>UE</b> <b>3902</b>
Estructura		<b>Geològica</b>			
<b>Relacions Físiques</b>	<b>Color</b>	<b>Orgànica</b>			<b>Foto. Plan.</b>
		<b>Artificial</b>			642
<b>Igual a</b>			<b>Datació</b>	<b>Criteri datació</b>	643
<b>Cobreix</b>	<b>Cobert per</b>	<b>Interpretació</b>	mitjans s. XVII	Documental	644
	3901	Mur			645
<b>Farceix</b>	<b>Farcit per</b>	<b>Observacions</b>			646
		Mur que correspon a l'estacada o límit exterior del camí cobert del sistema defensiu. Obrat amb blocs de pedres de petites i mitjanes dimensions, sense escaïrar, lligats amb morter de color blanc. Presenta un orientació NW-SE.			647
<b>Talla</b>	<b>Tallat per</b>	<b>Afecció Si</b> <input type="checkbox"/> <b>No</b> <input type="checkbox"/> <b>Tipus</b>			648
					649
<b>Es recolza</b>	<b>Se li recolza</b>	<b>Cotes Superiors</b>	12,69		650
		<b>Cotes Inferiors</b>	12,14		651
<b>Es lliura</b>	<b>Se li lliura</b>				652
					653
					654
					655

<b>Definició UE</b>	<b>Textura</b>	<b>Composició</b>	<b>Sector</b> <input type="checkbox"/>	<b>Zona</b> <input type="checkbox"/>	<b>UE</b> <b>4001</b>
Estrat	Compacta	<b>Geològica</b>			
<b>Relacions Físiques</b>	<b>Color</b>	<b>Orgànica</b>			<b>Foto. Plan.</b>
	Marró	<b>Artificial</b>			
<b>Igual a</b>			<b>Datació</b>	<b>Criteri datació</b>	
<b>Cobreix</b>	<b>Cobert per</b>	<b>Interpretació</b>			
4002		Anivellació			
<b>Farceix</b>	<b>Farcit per</b>	<b>Observacions</b>			
		Estrat format d'argiles de color marró amb restes de material constructiu. S'interpreta com una anivellació realitzada a la segona meitat del segle XIX, un cop enderrocat el sistema defensiu.			
<b>Talla</b>	<b>Tallat per</b>	<b>Afecció Si</b> <input type="checkbox"/> <b>No</b> <input type="checkbox"/> <b>Tipus</b>			
<b>Es recolza</b>	<b>Se li recolza</b>	<b>Cotes Superiors</b>	12,68		
		<b>Cotes Inferiors</b>	11,75		
<b>Es lliura</b>	<b>Se li lliura</b>				

<b>Definició UE</b>	<b>Textura</b>	<b>Composició</b>	<b>Sector</b> <input type="checkbox"/>	<b>Zona</b> <input type="checkbox"/>	<b>UE</b> <b>4002</b>
Estrat	Compacta	<b>Geològica</b>			
<b>Relacions Físiques</b>	<b>Color</b>	<b>Orgànica</b>			<b>Foto. Plan.</b>
	Marró Fosc	<b>Artificial</b>			
<b>Igual a</b>			<b>Datació</b>	<b>Criteri datació</b>	
<b>Cobreix</b>	<b>Cobert per</b>	<b>Interpretació</b>			
4003	4001	Farciment			
<b>Farceix</b>	<b>Farcit per</b>	<b>Observacions</b>			
4006		Estrat format d'argiles de color marró amb restes de morter de color blanc i blocs de pedres de petites dimensions. S'interpreta com el reompliment de l'espai que ocupava el coronament de la contraescarpa del sistema defensiu, un cop aquest fou enderrocat.			
<b>Talla</b>	<b>Tallat per</b>	<b>Afecció Si</b> <input type="checkbox"/> <b>No</b> <input type="checkbox"/> <b>Tipus</b>			
<b>Es recolza</b>	<b>Se li recolza</b>	<b>Cotes Superiors</b>	11,75		
		<b>Cotes Inferiors</b>	11,14		
<b>Es lliura</b>	<b>Se li lliura</b>				

<b>Definició UE</b>	<b>Textura</b>	<b>Composició</b>	<b>Sector</b> <input type="checkbox"/>	<b>Zona</b> <input type="checkbox"/>	<b>UE</b> <b>4003</b>
Estructura		<b>Geològica</b>			
<b>Relacions Físiques</b>	<b>Color</b>	<b>Orgànica</b>			<b>Foto. Plan.</b>
		<b>Artificial</b>			666 31
<b>Igual a</b>			<b>Datació</b>	<b>Criteri datació</b>	667
<b>Cobreix</b>	<b>Cobert per</b>	<b>Interpretació</b>	mitjans s. XVII	Documental	668
4002	4002	Mur			669
<b>Farceix</b>	<b>Farcit per</b>	<b>Observacions</b>			670
4006		Mur orientat en sentit NE-SW format per un cos de blocs de pedres de mitjanes i grans dimensions lligats amb morter de calç i sorra de color blanc, i un parament exterior de carreus de pedra de Montjuïc. Es tracta de la contraescarpa del sistema defensiu.			671
<b>Talla</b>	<b>Tallat per</b>	<b>Afecció Si</b> <input type="checkbox"/> <b>No</b> <input type="checkbox"/> <b>Tipus</b>			672
					673
<b>Es recolza</b>	<b>Se li recolza</b>	<b>Cotes Superiors</b>	11,34		674
		<b>Cotes Inferiors</b>			675
<b>Es lliura</b>	<b>Se li lliura</b>				676
					677
					678
					679

<b>Definició UE</b>	<b>Textura</b>	<b>Composició</b>	<b>Sector</b> <input type="checkbox"/>	<b>Zona</b> <input type="checkbox"/>	<b>UE</b> <b>4004</b>
Estrat	Compacta	<b>Geològica</b>			
<b>Relacions Físiques</b>	<b>Color</b>	<b>Orgànica</b>			<b>Foto. Plan.</b>
	Vermellós	<b>Artificial</b>			
<b>Igual a</b>			<b>Datació</b>	<b>Criteri datació</b>	31
<b>Cobreix</b>	<b>Cobert per</b>	<b>Interpretació</b>			
4005	4001	Anivellació			
<b>Farceix</b>	<b>Farcit per</b>	<b>Observacions</b>			
		Anivellació que formaria part del camí cobert. Compost per un estrat compost d'argiles de color vermellós amb nòduls calcaris.			
<b>Talla</b>	<b>Tallat per</b>	<b>Afecció Si</b> <input type="checkbox"/> <b>No</b> <input type="checkbox"/> <b>Tipus</b>			
	4006				
<b>Es recolza</b>	<b>Se li recolza</b>	<b>Cotes Superiors</b>	11,75		
		<b>Cotes Inferiors</b>	11,54		
<b>Es lliura</b>	<b>Se li lliura</b>				

<b>Definició UE</b>	<b>Textura</b>	<b>Composició</b>	<b>Sector</b> <input type="checkbox"/>	<b>Zona</b> <input type="checkbox"/>	<b>UE</b> <b>4005</b>
Estrat	Compacta	<b>Geològica</b>			
<b>Relacions Físiques</b>	<b>Color</b>	<b>Orgànica</b>			<b>Foto. Plan.</b>
	Beix	<b>Artificial</b>			
<b>Igual a</b>			<b>Datació</b>	<b>Criteri datació</b>	31
<b>Cobreix</b>	<b>Cobert per</b>	<b>Interpretació</b>			
4004	4004	Formació natural			
<b>Farceix</b>	<b>Farcit per</b>	<b>Observacions</b>			
		Estrat de formació natural compost de llims de color beix.			
<b>Talla</b>	<b>Tallat per</b>	<b>Afecció Si</b> <input type="checkbox"/> <b>No</b> <input type="checkbox"/> <b>Tipus</b>			
	4006				
<b>Es recolza</b>	<b>Se li recolza</b>	<b>Cotes Superiors</b>	11,54		
		<b>Cotes Inferiors</b>			
<b>Es lliura</b>	<b>Se li lliura</b>				

<b>Definició UE</b> Retall/Interestrat	<b>Textura</b> [ ]	<b>Composició</b> Geològica [ ] Orgànica [ ] Artificial [ ]	<b>Sector</b> [ ]	<b>Zona</b> [ ]	<b>UE</b> <b>4006</b>	<b>Foto.</b>	<b>Plan.</b>
<b>Relacions Físiques</b>	<b>Color</b> [ ]						
<b>Igual a</b>			<b>Datació</b> [ ]	<b>Crteri datació</b> [ ]			
<b>Cobreix</b>	<b>Cobert per</b>	<b>Interpretació</b> Trinxera de fonamentació					
<b>Farceix</b>	<b>Farcit per</b> 4002 4003	<b>Observacions</b> Trinxera constructiva de la contraescarpa UE 4003.					
<b>Talla</b> 4004 4005	<b>Tallat per</b>	<b>Afecció</b> Si [ ] No [ ] <b>Tipus</b> [ ]					
<b>Es recolza</b>	<b>Se li recolza</b>	<b>Cotes Superiors</b>					
<b>Es lliura</b>	<b>Se li lliura</b>	<b>Cotes Inferiors</b>					

### **Annex 3. Inventari materials**

# INVENTARI DE MATERIALS

Secció d'Arqueologia-Museu d'Història de la Ciutat

Num. Intervenció: 003/11

Jaciment: MERCAT DE SANT ANTONI

**Districte**  
EIXAMPLE

**Carrer**  
C/ MANSO

**Parcel.la**  
55-27

**Data**  
2011

**Àrea:**

**Sector:**

**Àmbit:**

**UE: 1924**

Num. Frag.	Class.	Def.Frag.	Tipo.	Tècnica	Pasta	Decoració		Acabats		Cronologia	Observacions
						Int.	Ext.	Int.	Ext.		
1	14002	PE	FIN	TO	AO						
2	14002	SF	FIN	TO	AO						
1	14100	VO	FOB	TO	AO			VI	VI		
1	14305	SF	PAT	TO	AO			VI	VI		Blau sobre blau

**Àrea:**

**Sector:**

**Àmbit:**

**UE: 1926**

Num. Frag.	Class.	Def.Frag.	Tipo.	Tècnica	Pasta	Decoració		Acabats		Cronologia	Observacions
						Int.	Ext.	Int.	Ext.		
4	14002	SF	FIN	TO	AO						
1	14003	NA	FIN	TO	AO			VI	VI		Vidrat marró
3	14003	SF	FIN	TO	AO				VI		Vidrat verd
3	14003	SF	FIN	TO	AO			VI			Vidrat marró
1	14003	SF	FIN	TO	AO			VI			Vidrat verd
1	14003	SF	FIN	TO	AO			VI	VI		Vidrat marró
1	14003	VO	GIB	TO	AO			VI			Vidrat verd
1	14003	VO	OLL	TO	AO			VI	VI		Vidrat marró
1	14100	SF	PAT	TO	AO			VI	VI		
3	14102	SF	PAT	TO	AO			VI	VI		
1	14201	VO	PAT	TO	AO			VI	VI		
1	14208	SF	ESC	TO	AO			VI	VI		

**Àrea:**

**Sector:**

**Àmbit:**

**UE: 1928**

Num. Frag.	Class.	Def.Frag.	Tipo.	Tècnica	Pasta	Decoració		Acabats		Cronologia	Observacions
						Int.	Ext.	Int.	Ext.		
3	14002	SF	FIN	TO	AO						
1	14003	SF	FIN	TO	AO			VI			Vidrat marró
2	14005	SF	FIN	TO	AR						
1	14103	SF	PAT	TO	AO			VI	VI		
1	14104	SF	PAT	TO	AO			VI	VI		Motiu saltxitxa doble
1	14208	OR	EOR	TO	AO			VI	VI		
1	14208	SF	PAT	TO	AO			VI	VI		
1	14252	SF	PAT	TO	AO			VI			



Àrea:

Sector:

Àmbit:

UE: 1930

Num. Frag.	Class.	Def.Frag.	Tipo.	Tècnica	Pasta	Decoració		Acabats		Cronologia	Observacions
						Int.	Ext.	Int.	Ext.		

Àrea:

Sector:

Àmbit:

UE: 1930

Num. Frag.	Class.	Def.Frag.	Tipo.	Tècnica	Pasta	Decoració		Acabats		Cronologia	Observacions
						Int.	Ext.	Int.	Ext.		

	6	14002	SF	FIN	TO	AO						
	1	14002	PE	FIN	TO	AO						
	3	14003	SF	FIN	TO	AO			VI			Vidrat marró
	2	14003	SF	FIN	TO	AO			VI			Vidrat verd
	1	14003	SF	FIN	TO	AO				VI		Vidrat verd
	1	14005	VO	GER	TO	AR						
	1	50031	VO		MO	AO				VI		De la trepa

Àrea:

Sector:

Àmbit:

UE: 2011

Num. Frag.	Class.	Def.Frag.	Tipo.	Tècnica	Pasta	Decoració		Acabats		Cronologia	Observacions
						Int.	Ext.	Int.	Ext.		

	18	14002	SF	FIN	TO	AO						
	1	14002	FO	FIN	TO	AO						
	1	14002	VO	FIN	TO	AO						
	2	14002	SF	FIN	TO	AO						
	2	14003	SF	FIN	TO	AO			VI	VI		Vidrat marró
	6	14003	SF	FIN	TO	AO			VI			Vidrat marró
	2	14003	SF	FIN	TO	AO			VI			Vidrat verd
	5	14003	SF	FIN	TO	AO				VI		Vidrat verd
	1	14003	SF	FIN	TO	AO			VI	VI		Vidrat groc
	1	14003	SF	FIN	TO	AO				VI		Vidrat groc
	1	14003	NA	FIN	TO	AO				VI		Vidrat verd
	1	14003	NA	FIN	TO	AO				VI		Vidrat marró
	2	14003	SF	FIN	TO	AO			VI			Vidrat verd
	3	14003	SF	FIN	TO	AO			VI			Vidrat marró
	1	14003	VO	FIN	TO	AO				VI		Vidrat verd
	1	14003	VO	FOB	TO	AO			VI			Vidrat verd
	1	14003	VO	GIB	TO	AO			VI			Vidrat verd
	1	14003	VO	OLL	TO	AO			VI	VI		Vidrat verd
	1	14003	VO	OLL	TO	AO			VI			Vidrat marró
	1	14003	VO	PAT	TO				VI	VI		Vidrat marró
	1	14003	VO	TAP	TO	AO			VI	VI		Vidrat marró
	2	14005	SF	FIN	TO	AR						
	1	14006	SF	FIN	TO	AR			VI			Vidrat verd
	1	14100	VO	GET	TO	AO			VI	VI		
	4	14100	SF	PAT	TO	AO			VI	VI		

Àrea:

Sector:

Àmbit:

UE: 2011

Num. Frag.	Class.	Def.Frag.	Tipo.	Tècnica	Pasta	Decoració		Acabats		Cronologia	Observacions
						Int.	Ext.	Int.	Ext.		
2	14103	PE	PAT	TO	AO			VI	VI		
1	14103	SF	PAT	TO	AO			VI	VI		
2	14201	SF	PAT	TO	AO			VI	VI		
1	14306	SF	PAT	TO	AO			VI	VI		Blau i groc
1	15000		FAN	MO							Fig. cap de dona

Àrea:

Sector:

Àmbit:

UE: 2104

Num. Frag.	Class.	Def.Frag.	Tipo.	Tècnica	Pasta	Decoració		Acabats		Cronologia	Observacions
						Int.	Ext.	Int.	Ext.		
1	14003	VO	ESF	TO	AO			VI	VI		Vidrat verd
1	14003	SF	FIN	TO	AO			VI			Vidrat verd
1	14003	VO	FOB	TO	AO						Vidrat verd
2	14003	VO	PAT	TO	AO			VI			Vidrat marró
1	14005	FO	FIN	TO	AR						
2	14100	SF	PAT	TO	AO			VI	VI		
1	14103	VO	ESC	TO	AO			VI	VI		
3	14103	SF	PAT	TO	AO			VI	VI		
1	14104	VO	PAT	TO	AO			VI	VI		Motiu ull creuat
1	14104	VO	PAT	TO	AO			VI	VI		Motiu zeta ?
1	14201	SF	PAT	TO	AO				VI		

Àrea:

Sector:

Àmbit:

UE: 2408

Num. Frag.	Class.	Def.Frag.	Tipo.	Tècnica	Pasta	Decoració		Acabats		Cronologia	Observacions
						Int.	Ext.	Int.	Ext.		
1	14002	SF	FIN	TO	AO						
1	14003	SF	FIN	TO	AO			VI			Vidrat verd
1	14003	VO	OLL	TO	AO			VI			Vidrat marró
1	14003	SF	PAT	TO	AO			VI	VI		Vidrat marró
1	14005	SF	FIN	TO	AR						
2	14100	VO	PAT	TO	AO			VI	VI		
1	14102	SF	PAT	TO	AO			VI	VI		
1	14103	OR	EOR	TO	AO			VI	VI		
1	14103	VO	PAT	TO	AO			VI	VI		
3	14103	SF	PAT	TO	AO			VI	VI		

Àrea:

Sector:

Àmbit:

UE: 3104

Num. Frag.	Class.	Def.Frag.	Tipo.	Tècnica	Pasta	Decoració		Acabats		Cronologia	Observacions
						Int.	Ext.	Int.	Ext.		
1	14103	OR	EOR	TO	AO			VI	VI		
2	14103	SF	PAT	TO	AO			VI	VI		

Àrea:

Sector:

Àmbit:

UE: 3104

Num. Frag.	Class.	Def.Frag.	Tipo.	Tècnica	Pasta	Decoració		Acabats		Cronologia	Observacions
						Int.	Ext.	Int.	Ext.		
1	14104	SF	PAT	TO	AO			VI	VI		Motiu volutes
1	14306	VO	PAT	TO	AO			VI	VI		Blau i groc
1	15000	PS	TPT	MO							

Àrea:

Sector:

Àmbit:

UE: 3105

Num. Frag.	Class.	Def.Frag.	Tipo.	Tècnica	Pasta	Decoració		Acabats		Cronologia	Observacions
						Int.	Ext.	Int.	Ext.		
1	14002	SF	FIN	TO	AO						
1	14002	SF	FIN	TO	AO						
1	14002	VO	GER	TO	AO						
1	14003	NA	FIN	TO	AO			VI	VI		Vidrat verd
2	14003	SF	FIN	TO	AO				VI		Vidrat verd
1	14003	SF	FIN	TO	AO			VI			Vidrat marró
1	14003	SF	FIN	TO	AO			VI	VI		Vidrat marró
3	14100	SF	PAT	TO	AO			VI	VI		
1	14103	VO	PAT	TO	AO			VI			
1	14201	FO	PAT	TO	AO			VI	VI		
3	14208	SF	PAT	TO	AO			VI	VI		
1	14305	SF	PAT	TO	AO			VI	VI		Blau sobre blau
3	14306	SF	PAT	TO	AO			VI	VI		Blau, groc i verd

#### **Annex 4. Inventari fotogràfic**

Num.	Sector	UE
01	400	407
Vista general del límit exterior o cara nord del baluard de Sant Antoni, situat a la part central de la nau est del mercat. Vist des del nord-est.		
02	400	407
Vista general del límit exterior o cara nord del baluard de Sant Antoni, situat a la part central de la nau est del mercat. Vist des del nord-est.		
03	400	407
Vista general del límit exterior o cara nord del baluard de Sant Antoni, situat a la part central de la nau est del mercat. Vist des del nord-est.		
04	400	407
Vista general del límit exterior o cara nord del baluard de Sant Antoni, situat a la part central de la nau est del mercat. Vist des del nord-est.		
05	400	407
Vista general del límit exterior o cara nord del baluard de Sant Antoni, situat a la part central de la nau est del mercat. Vist des del nord.		
06	400	407
Vista general del límit exterior o cara nord del baluard de Sant Antoni, situat a la part central de la nau est del mercat. Vist des del nord.		
07	400	407
Vista general del límit exterior o cara nord del baluard de Sant Antoni, situat a la part central de la nau est del mercat. Vist des del nord-oest.		
08		407
Detall del límit exterior o cara nord del baluard de Sant Antoni, situat a la part central de la nau est del mercat. Vist des del nord-oest.		
09	400	407
Detall del límit exterior o cara nord del baluard de Sant Antoni, situat a la part central de la nau est del mercat. Vist des del sud-oest.		
10	400	407
Detall del límit exterior o cara nord del baluard de Sant Antoni, situat a la part central de la nau est del mercat. Vist des del sud-oest.		
12	400	407
Detall del límit exterior o cara nord del baluard de Sant Antoni, situat a la part central de la nau est del mercat. Vist des del sud-oest.		
13	400	407
Detall del límit exterior o cara nord del baluard de Sant Antoni, situat a la part central de la nau est del mercat. Vist des del sud-oest.		
14	400	407
Detall del límit exterior o cara nord del baluard de Sant Antoni i del sondeig geotècnic, situat a la part central de la nau est del mercat. Vist des del nord-oest.		
15	400	407
Detall del límit exterior o cara nord del baluard de Sant Antoni i del sondeig geotècnic, situat a la part central de la nau est del mercat. Vist des del nord-oest.		
16	400	407
Detall del límit exterior o cara nord del baluard de Sant Antoni i del sondeig geotècnic, situat a la part central de la nau est del mercat. Vist des del nord-oest.		

Num.	Sector	UE
17	400	407
Detall del límit exterior o cara nord del baluard de Sant Antoni i del sondeig geotècnic, situat a la part central de la nau est del mercat. Vist des del nord-oest.		
18	400	407
Detall del límit exterior o cara nord del baluard de Sant Antoni i del sondeig geotècnic, situat a la part central de la nau est del mercat. Vist des del nord-est.		
19	400	407
Detall del límit exterior o cara nord del baluard de Sant Antoni i del sondeig geotècnic, situat a la part central de la nau est del mercat. Vist des del nord-est.		
20	400	407
Vista general del límit exterior o cara nord del baluard de Sant Antoni i del sondeig geotècnic, situat a la part central de la nau est del mercat. Vist des del sud-oest.		
21	400	407
Vista general del límit exterior o cara nord del baluard de Sant Antoni i del sondeig geotècnic, situat a la part central de la nau est del mercat. Vist des del sud-oest.		
22	400	407
Vista general del límit exterior o cara nord del baluard de Sant Antoni i del sondeig geotècnic, situat a la part central de la nau est del mercat. Vist des del sud-oest.		
23	400	407
Vista general del límit exterior o cara nord del baluard de Sant Antoni i del sondeig geotècnic, situat a la part central de la nau est del mercat. Vist des del sud-oest.		
24	400	407
Vista general del límit exterior o cara nord del baluard de Sant Antoni i del sondeig geotècnic, situat a la part central de la nau est del mercat. Vist des del sud-oest.		
25	400	407
Detall del límit exterior o cara nord del baluard de Sant Antoni i del sondeig geotècnic, situat a la part central de la nau est del mercat. Vist des del sud-oest.		
26	400	407
Vista general del límit exterior o cara nord del baluard de Sant Antoni i del sondeig geotècnic, situat a la part central de la nau est del mercat. Vist des del sud-oest.		
27	400	407
Vista general del límit exterior o cara nord del baluard de Sant Antoni i del sondeig geotècnic, situat a la part central de la nau est del mercat. Vist des del sud-oest.		
28	400	407
Detall del límit exterior o cara nord del baluard de Sant Antoni i del sondeig geotècnic, situat a la part central de la nau est del mercat. Vist des del sud-oest.		
29	400	407
Detall del límit exterior o cara nord del baluard de Sant Antoni i del sondeig geotècnic, situat a la part central de la nau est del mercat. Vist des del sud-oest.		
30	400	407
Detall del límit exterior o cara nord del baluard de Sant Antoni i del sondeig geotècnic, situat a la part central de la nau est del mercat. Vist des del sud-oest.		
31	400	407
Detall del límit exterior o cara nord del baluard de Sant Antoni i del sondeig geotècnic, situat a la part central de la nau est del mercat. Vist des del nord-est.		

Num.	Sector	UE	
32	400	407	Detall del límit exterior o cara nord del baluard de Sant Antoni i del sondeig geotècnic, situat a la part central de la nau est del mercat. Vist des del nord-est.
33	400	407	Detall del límit exterior o cara nord del baluard de Sant Antoni i del sondeig geotècnic, situat a la part central de la nau est del mercat. Vist des del nord-est.
34	400	407	Treball de neteja del límit exterior o cara nord del baluard de Sant Antoni i del sondeig geotècnic, situat a la part central de la nau est del mercat. Vist des del sud-oest.
35	400	407	Treball de neteja del límit exterior o cara nord del baluard de Sant Antoni i del sondeig geotècnic, situat a la part central de la nau est del mercat. Vist des del sud-oest.
36	1600	1602 1615	Vista general del sondeig 1600, localitzat a la part central del mercat. Vist des de l'est.
37	1600	1602 1615	Vista general del sondeig 1600, localitzat a la part central del mercat. Vist des de l'est.
38	1600	1615	Vista general del tram de mur de la constraescarpa documentat al sondeig 1600, localitzat a la part central del mercat. Vist des de l'est.
39	1600	1615	Vista general del tram de mur de la constraescarpa documentat al sondeig 1600, localitzat a la part central del mercat. Vist des de l'est.
40	1600	1602 1615	Vista general del sondeig 1600, localitzat a la part central del mercat. Vist des de l'est.
41	1600	1615	Detall del tram de mur de la constraescarpa documentat al sondeig 1600, localitzat a la part central del mercat. Vist des del nord.
42	1600	1615	Detall del tram de mur de la constraescarpa documentat al sondeig 1600, localitzat a la part central del mercat. Vist des del nord.
43	1600	1615	Detall del tram de mur de la constraescarpa documentat al sondeig 1600, localitzat a la part central del mercat. Vist des del sud-est.
44	1600	1615	Detall del tram de mur de la constraescarpa documentat al sondeig 1600, localitzat a la part central del mercat. Vist des del sud-est.
45	1600	1615	Detall del tram de mur de la constraescarpa documentat al sondeig 1600, localitzat a la part central del mercat. Vist des de l'oest.
46	1600	1615	Detall del tram de mur de la constraescarpa documentat al sondeig 1600, localitzat a la part central del mercat. Vist des del sud-est.
47	1600	1602	Detall de l'estructura indeterminada UE 1602 documentada al sondeig 1600, localitzat a la part central del mercat. Vist des del sud-est.

Num.	Sector	UE
<b>48</b>	1600	1602
Detall de l'estructura indeterminada UE 1602 documentada al sondeig 1600, localitzat a la part central del mercat. Vist des del sud-est.		
<b>49</b>	1600	1602
Detall de l'estructura indeterminada UE 1602 documentada al sondeig 1600, localitzat a la part central del mercat. Vist des de l'est.		
<b>50</b>	1600	1602
Detall de l'estructura indeterminada UE 1602 documentada al sondeig 1600, localitzat a la part central del mercat. Vist des del sud.		
<b>51</b>	1600	
Vista general de l'extrem oest del sondeig 1600, localitzat a la part central del mercat. Vist des del sud-oest.		
<b>52</b>	1600	
Vista general del sondeig 1600, localitzat a la part central del mercat. Vist des del sud-oest.		
<b>53</b>	1600	
Vista general del sondeig 1600, localitzat a la part central del mercat. Vist des del sud-oest.		
<b>54</b>	1600	
Vista general del procés de cobriment del sondeig 1600. vist des del sud-oest.		
<b>55</b>	1600	
Vista general del procés de cobriment del sondeig 1600. vist des de l'oest.		
<b>56</b>	1600	
Vista general del procés de cobriment del sondeig 1600. vist des de l'oest.		
<b>57</b>	1600	
Vista general del procés de cobriment del sondeig 1600. vist des de l'oest.		
<b>58</b>	1600	
Vista general del procés de cobriment del sondeig 1600. vist des de l'oest.		
<b>59</b>	1600	
Vista general del procés de cobriment del sondeig 1600. vist des del nord.		
<b>60</b>	1700	1708
Vista general del sondeig 1700 i del tram de contramuralla UE 1708. Vist des del nord-est.		
<b>61</b>	1700	1708
Vista general del sondeig 1700 i del tram de contramuralla UE 1708. Vist des del nord-est.		
<b>62</b>	1700	1708
Detall del tram de contramuralla UE 1708 documentat al sondeig 1700. Vist des del nord-est.		
<b>63</b>	1700	1708
Vista general del sondeig 1700 i del tram de contramuralla UE 1708. Vist des del nord-est.		
<b>64</b>	1700	1708
Vista general del tram de contramuralla UE 1708 documentat al sondeig 1700. Vist des del nord-oest.		
<b>65</b>	1700	1708
Vista general del tram de contramuralla UE 1708 documentat al sondeig 1700. Vist des del nord-oest.		
<b>66</b>	1700	1708
Vista general del tram de contramuralla UE 1708 documentat al sondeig 1700. Vist des del nord-oest.		



Num.	Sector	UE
67	1700	1708
Vista general del tram de contramuralla UE 1708 documentat al sondeig 1700. Vist des del nord-oest.		
68	1700	1708
Vista general del tram de contramuralla UE 1708 documentat al sondeig 1700. Vist des del nord-oest.		
69	1700	1708
Vista general del tram de contramuralla UE 1708 documentat al sondeig 1700. Vist des del sud-oest.		
70	1700	1708
Vista general del tram de contramuralla UE 1708 documentat al sondeig 1700. Vist des del sud-est.		
71	1700	1708
Vista general del tram de contramuralla UE 1708 documentat al sondeig 1700. Vist des del nord-est.		
72	1700	1708
Vista general del tram de contramuralla UE 1708 documentat al sondeig 1700. Vist des del nord-est.		
73	1800	1818
Vista general del tram de contramuralla UE 1818 documentat al sondeig 1800. Vist des del nord-est.		
74	1800	1818
Vista general del tram de contramuralla UE 1818 documentat al sondeig 1800. Vist des del nord-est.		
75	1800	1818
Vista general del tram de contramuralla UE 1818 documentat al sondeig 1800. Vist des del nord.		
76	1800	1818
Vista general del tram de contramuralla UE 1818 documentat al sondeig 1800. Vist des del nord-est.		
77	1800	1818
Vista general del tram de contramuralla UE 1818 documentat al sondeig 1800. Vist des del nord-est.		
78	1800	1818
Vista general del tram de contramuralla UE 1818 documentat al sondeig 1800. Vist des de l'est.		
79	1800	1802 1804 1806
Vista general de l'àmbit documentat al sondeig 1800. Vist des del sud-est.		
80	1800	1802 1804 1806
Vista general de l'àmbit documentat al sondeig 1800. Vist des del sud-est.		
81	1800	1802 1804 1806
Vista general de l'àmbit documentat al sondeig 1800. Vist des del sud-est.		
82	1800	1802 1804 1806
Vista general de l'àmbit documentat al sondeig 1800. Vist des del sud-est.		
83	1800	1802 1804 1806
Vista general de l'àmbit documentat al sondeig 1800. Vist des del nord-oest.		
84	1800	1802 1804 1806
Vista general de l'àmbit documentat al sondeig 1800. Vist des del nord-oest.		
85	1800	1802 1804 1806
Vista general de l'àmbit documentat al sondeig 1800. Vist des de l'oest.		
86	1800	1818
Vista general del tram de contramuralla UE 1818 documentat al sondeig 1800. Vist des del sud-est.		

Num.	Sector	UE
<b>87</b>	1800	1818
Vista general del tram de contramuralla UE 1818 documentat al sondeig 1800. Vist des del sud-est.		
<b>88</b>	1800	1818
Vista general del tram de contramuralla UE 1818 documentat al sondeig 1800. Vist des del sud-est.		
<b>89</b>	1800	1818
Vista general del tram de contramuralla UE 1818 documentat al sondeig 1800. Vist des del nord.		
<b>90</b>	1800	1818
Vista general del tram de contramuralla UE 1818 documentat al sondeig 1800. Vist des del nord.		
<b>91</b>	1800	1818 1819
Vista general del tram de contramuralla UE 1818 i de la seva fonamentació UE 1819, documentats al sondeig 1800. Vist des del nord.		
<b>92</b>	1800	1818 1819
Detall del tram de contramuralla UE 1818 i de la seva fonamentació UE 1819, documentats al sondeig 1800. Vist des del nord.		
<b>93</b>	1800	1818
Detall del tram de contramuralla UE 1818 documentat al sondeig 1800. Vist des del sud-est.		
<b>94</b>	1800	1818
Detall del tram de contramuralla UE 1818 documentat al sondeig 1800. Vist des del nord-oest.		
<b>95</b>	1800	1818
Detall del tram de contramuralla UE 1818 documentat al sondeig 1800. Vist des del nord-oest.		
<b>96</b>	1800	1818
Detall del tram de contramuralla UE 1818 documentat al sondeig 1800. Vist des del nord-oest.		
<b>97</b>	1800	1818
Detall del tram de contramuralla UE 1818 documentat al sondeig 1800. Vist des del sud-est.		
<b>98</b>	1800	1818
Detall del tram de contramuralla UE 1818 documentat al sondeig 1800. Vist des del sud-est.		
<b>99</b>	1800	1818
Detall del tram de contramuralla UE 1818 documentat al sondeig 1800. Vist des del sud-est.		
<b>100</b>	1800	1818
Detall del tram de contramuralla UE 1818 documentat al sondeig 1800. Vist des del sud-est.		
<b>101</b>	1800	1818 1802 1806 1808
Vista general del tram de contramuralla UE 1818 documentat al sondeig 1800. Vist des del sud-oest.		
<b>102</b>	1800	1818 1802 1806 1808
Vista general del tram de contramuralla UE 1818 documentat al sondeig 1800. Vist des del sud-oest.		
<b>103</b>	1800	1818 1802 1806 1808
Vista general del tram de contramuralla UE 1818 documentat al sondeig 1800. Vist des del sud-oest.		
<b>104</b>	1800	1802 1804 1806
Vista general de l'àmbit documentat al sondeig 1800. Vist des del nord-oest.		
<b>105</b>	1800	1802 1804 1806
Vista general de l'àmbit documentat al sondeig 1800. Vist des del sud-est.		

Num.	Sector	UE
<b>106</b>	1800	1802 1818
Detall del mur de fonamentació UE 1802 i del tram de contramuralla UE 1818 documentat al sondeig 1800. Vist des de l'est.		
<b>107</b>	1800	1802 1818
Detall del mur de fonamentació UE 1802 i del tram de contramuralla UE 1818 documentat al sondeig 1800. Vist des de l'est.		
<b>108</b>	1800	1802 1818
Detall del mur de fonamentació UE 1802 i del tram de contramuralla UE 1818 documentat al sondeig 1800. Vist des del nord.		
<b>109</b>	1800	1802 1818
Detall del mur de fonamentació UE 1802 i del tram de contramuralla UE 1818 documentat al sondeig 1800. Vist des del nord.		
<b>110</b>	1800	1808 1802 1806
Vista general de l'estructura UE 1808, documentada al sondeig 1800. Vist des de l'oest.		
<b>111</b>	1800	1808 1806 1802
Vista general de l'estructura UE 1808, documentada al sondeig 1800. Vist des del nord-est.		
<b>112</b>	1800	1818
Vista general del tram de contramuralla UE 1818 documentat al sondeig 1800. Vist des del nord-est.		
<b>113</b>	1800	1818
Vista general del tram de contramuralla UE 1818 documentat al sondeig 1800. Vist des del nord-est.		
<b>114</b>	1800	1818
Detall del tram de contramuralla UE 1818 documentat al sondeig 1800. Vist des del sud-est.		
<b>115</b>	1800	1818
Detall del tram de contramuralla UE 1818 documentat al sondeig 1800. Vist des del sud-est.		
<b>116</b>	1800	1818 1819
Detall del tram de contramuralla UE 1818 documentat al sondeig 1800. Vist des del sud-est.		
<b>117</b>	1800	1818 1819
Detall del tram de contramuralla UE 1818 documentat al sondeig 1800. Vist des del sud-est.		
<b>118</b>	1800	1818
Vista general del tram de contramuralla UE 1818 documentat al sondeig 1800. Vist des del nord-oest.		
<b>119</b>	1800	1818
Vista general del tram de contramuralla UE 1818 documentat al sondeig 1800. Vist des del nord-oest.		
<b>120</b>	1800	1708 1818 1821 1802 1804 1806
Vista general de la contramuralla del baluard de Sant Antoni, documentada a l'interior del mercat. Vist des del nord-est.		
<b>121</b>	1800	1708 1818 1821 1802 1804 1806
Vista general de la contramuralla del baluard de Sant Antoni, documentada a l'interior del mercat. Vist des del nord-est.		
<b>122</b>	1800	1708 1818 1821 1804 1806 1802
Vista general de la contramuralla del baluard de Sant Antoni, documentada a l'interior del mercat. Vist des del nord-est.		
<b>123</b>	1800	1708 1818 1821 1802 1804 1806
Vista general de la contramuralla del baluard de Sant Antoni, documentada a l'interior del mercat. Vist des del nord-est.		

Num.	Sector	UE
<b>124</b>	1800	1818 1821 1802 1804 1806
Vista general de la contramuralla del baluard de Sant Antoni, documentada a l'interior del mercat. Vist des del nord-est.		
<b>125</b>	1800	1818 1821 1802 1806 1804
Vista general de la contramuralla del baluard de Sant Antoni, documentada a l'interior del mercat. Vist des del nord-est.		
<b>126</b>	1800	1818 1821 1802 1804 1806
Vista general de la contramuralla del baluard de Sant Antoni, documentada a l'interior del mercat. Vist des del nord-est.		
<b>127</b>	1800	1818 1821 1802 1804 1806
Vista general de la contramuralla del baluard de Sant Antoni, documentada a l'interior del mercat. Vist des del nord-est.		
<b>128</b>	1800	1818 1821 1802 1804 1806
Vista general de la contramuralla del baluard de Sant Antoni, documentada a l'interior del mercat. Vist des del nord-est.		
<b>129</b>	1800	1821 1827 1806
Vista general del tram de contramuralla UE 1821 situat davant del vèrtex del baluard. Vist des del nord-oest.		
<b>130</b>	1800	1821 1827 1806
Vista general del tram de contramuralla UE 1821 situat davant del vèrtex del baluard. Vist des del nord-oest.		
<b>131</b>	1800	1821 1827 1806
Vista general del tram de contramuralla UE 1821 situat davant del vèrtex del baluard. Vist des del nord-oest.		
<b>132</b>	1800	1821 1827 1806
Vista general del tram de contramuralla UE 1821 situat davant del vèrtex del baluard. Vist des del nord-oest.		
<b>133</b>	1800	1802 1804 1806 1818
Vista general de l'àmbit documentat al sondeig 1800. Vist des del nord-oest.		
<b>134</b>	1800	1818 1802 1804 1806
Vista general de l'àmbit documentat al sondeig 1800. Vist des del nord-oest.		
<b>135</b>	1800	1821 1827
Vista general del tram de contramuralla UE 1821 situat davant del vèrtex del baluard. Vist des del nord.		
<b>136</b>	1800	1818 1821 1827
Vista general del tram de contramuralla UE 1821 situat davant del vèrtex del baluard i del contrafort UE 1827. Vist des del nord.		
<b>137</b>	1800	1818 1821 1827
Vista general del tram de contramuralla UE 1821 situat davant del vèrtex del baluard i del contrafort UE 1827. Vist des del nord.		
<b>138</b>	1800	1821
Detall del tram de contramuralla UE 1821 situat davant del vèrtex del baluard. Vist des del nord.		
<b>139</b>	1800	1821 1822
Detall del tram de contramuralla UE 1821 situat davant del vèrtex del baluard. Vist des del nord.		
<b>140</b>	1800	1821 1921
Vista general del tram de contramuralla UE 1821 situat davant del vèrtex del baluard. Vist des del nord.		
<b>141</b>	1800	1821 1824 1921
Detall del tram de contramuralla UE 1821 situat davant del vèrtex del baluard. Vist des del nord.		
<b>142</b>	1800	1821 1824 1921
Detall del tram de contramuralla UE 1821 situat davant del vèrtex del baluard. Vist des del nord.		

Num.	Sector	UE
143	1800	1821 1921
Vista general del tram de contramuralla UE 1821 situat davant del vèrtex del baluard. Vist des del sud.		
144	1800	1821 1921
Vista general del tram de contramuralla UE 1821 situat davant del vèrtex del baluard. Vist des del sud.		
145	1800	1821 1921
Detall del tram de contramuralla UE 1821 situat davant del vèrtex del baluard. Vist des del sud-oest.		
146	1800	1821
Vista general del tram de contramuralla UE 1821 situat davant del vèrtex del baluard. Vist des del sud.		
147	1800	1821 1824 1921
Detall del tram de contramuralla UE 1821 situat davant del vèrtex del baluard. Vist des del sud.		
148	1800	1821 1824 1921
Detall del tram de contramuralla UE 1821 situat davant del vèrtex del baluard. Vist des del sud-est.		
149	1800	
Detall del tram de contramuralla UE 1821 situat davant del vèrtex del baluard. Vist des del sud-est.		
150	1800	1821 1824
Detall del tram de contramuralla UE 1821 situat davant del vèrtex del baluard. Vist des del nord-est.		
151	1800	1821 1824 1921
Detall del tram de contramuralla UE 1821 situat davant del vèrtex del baluard. Vist des del nord-est.		
152	1800	1821 1824 1921
Detall del tram de contramuralla UE 1821 situat davant del vèrtex del baluard. Vist des del sud-oest.		
153	1800	1821 1824
Detall del tram de contramuralla UE 1821 situat davant del vèrtex del baluard. Vist des del sud.		
154	1800	1821 1826 1921
Detall del tram de contramuralla UE 1821 situat davant del vèrtex del baluard. Vist des del nord.		
155	1800	1821 1822
Detall del tram de contramuralla UE 1821 situat davant del vèrtex del baluard. Vist des del sud-oest.		
156	1800	1821 1822
Detall del tram de contramuralla UE 1821 situat davant del vèrtex del baluard. Vist des del sud-oest.		
157	1800	1821 1822
Detall del tram de contramuralla UE 1821 situat davant del vèrtex del baluard. Vist des del nord-oest.		
158	1800	1821 1822
Detall del tram de contramuralla UE 1821 situat davant del vèrtex del baluard. Vist des del nord-oest.		
159	1800	1821 1827 1818 1804
Detall del tram de contramuralla UE 1821 situat davant del vèrtex del baluard. Vist des del sud.		
160	1800	1821 1827 1818 1804 1806
Detall del tram de contramuralla UE 1821 situat davant del vèrtex del baluard. Vist des del sud.		
161	1800	1821 1827 1818 1806
Detall del tram de contramuralla UE 1821 situat davant del vèrtex del baluard. Vist des del sud.		

Num.	Sector	UE
<b>162</b>	1800	1821 1827
Detall del tram de contramuralla UE 1821 situat davant del vèrtex del baluard i del contrafort UE 1827. Vist des de l'oest.		
<b>163</b>	1800	1821 1827 1818 1804 1806
Detall del tram de contramuralla UE 1821 situat davant del vèrtex del baluard i del contrafort UE 1827. Vist des del sud.		
<b>164</b>	1800	1821 1827 1818 1806 1804
Detall del tram de contramuralla UE 1821 situat davant del vèrtex del baluard i del contrafort UE 1827. Vist des del sud.		
<b>165</b>	1800	1821 1827 1818
Detall del tram de contramuralla UE 1821 situat davant del vèrtex del baluard i del contrafort UE 1827. Vist des de l'oest.		
<b>166</b>	1800	1821 1827 1818
Detall del tram de contramuralla UE 1821 situat davant del vèrtex del baluard i del contrafort UE 1827. Vist des de l'oest.		
<b>167</b>	1800	1821 1827 1818
Detall del tram de contramuralla UE 1821 situat davant del vèrtex del baluard i del contrafort UE 1827. Vist des de l'est.		
<b>168</b>	1800	1821 1818 1827
Detall del tram de contramuralla UE 1821 situat davant del vèrtex del baluard i del contrafort UE 1827. Vist des de l'oest.		
<b>169</b>	1800	1821 1827 1818
Detall del tram de contramuralla UE 1821 situat davant del vèrtex del baluard i del contrafort UE 1827. Vist des del sud-est.		
<b>170</b>	1800	1818 1806 1802
Vista general del tram de contramuralla UE 1818, documentat al sondeig 1800. Vist des del sud-oest.		
<b>171</b>	1800	1818 1806 1802
Vista general del tram de contramuralla UE 1818, documentat al sondeig 1800. Vist des del sud-oest.		
<b>172</b>	1800	1818 1806 1802
Vista general del tram de contramuralla UE 1818, documentat al sondeig 1800. Vist des del sud-oest.		
<b>173</b>	1800	1821 1824 1826
Detall del tram de contramuralla UE 1821 situat davant del vèrtex del baluard. Vist des del sud-est.		
<b>174</b>	1800	1821 1824 1826
Detall del tram de contramuralla UE 1821 situat davant del vèrtex del baluard. Vist des del sud-est.		
<b>175</b>	1800	1802 1804 1806 1818
Vista general de l'àmbit documentat al sondeig 1800. Vist des del sud-est.		
<b>176</b>	1800	1802 1804 1806 1818
Vista general de l'àmbit documentat al sondeig 1800. Vist des del sud-est.		
<b>177</b>	1800	1821 1827 1818 1804
Detall del tram de contramuralla UE 1821 situat davant del vèrtex del baluard i del contrafort UE 1827. Vist des del nord-est.		
<b>178</b>	1800	1821 1827 1818
Detall del tram de contramuralla UE 1821 situat davant del vèrtex del baluard i del contrafort UE 1827. Vist des del nord-est.		
<b>179</b>	1800	1821 1827 1818 1824
Detall del tram de contramuralla UE 1821 situat davant del vèrtex del baluard i del contrafort UE 1827. Vist des del nord.		

Num.	Sector	UE
<b>180</b>	1800	1821 1827 1818 1804
Detall del tram de contramuralla UE 1821 situat davant del vèrtex del baluard i del contrafort UE 1827. Vist des del nord.		
<b>181</b>	1800	1821 1827 1818 1804
Detall del tram de contramuralla UE 1821 situat davant del vèrtex del baluard i del contrafort UE 1827. Vist des del nord.		
<b>182</b>	1900	1921
Vista general del tram de contramuralla UE 1921, documentat al sondeig 1900. Vist des de l'oest.		
<b>183</b>	1900	1925 1926
Detall del pou UE 1925, documentat dins del sondeig 1900. Vist des del nord-est.		
<b>184</b>	1900	1925 1926
Detall del pou UE 1925, documentat dins del sondeig 1900. Vist des del nord-est.		
<b>185</b>	1900	1925 1926
Detall del pou UE 1925, documentat dins del sondeig 1900. Vist des del nord.		
<b>186</b>	1900	1825 1826
Detall del pou UE 1925, documentat dins del sondeig 1900. Vist des del nord-est.		
<b>187</b>	1900	1921
Vista general del sondeig 1900. Vist des del nord.		
<b>188</b>	1900	1921
Vista general del sondeig 1900. Vist des del nord.		
<b>189</b>	1900	1921
Vista general del sondeig 1900. Vist des del nord.		
<b>190</b>	1900	1921
Vista general del sondeig 1900 i del tram de contraescarpa UE 1921. Vist des del nord-oest.		
<b>191</b>	1900	1921
Vista general del sondeig 1900 i del tram de contraescarpa UE 1921. Vist des del nord-oest.		
<b>192</b>	1900	1921
Vista general del sondeig 1900 i del tram de contraescarpa UE 1921. Vist des del nord-oest.		
<b>193</b>	1900	1921
Vista general del tram de contraescarpa UE 1921, documentat dins del sondeig 1900. Vist des del nord-oest.		
<b>194</b>	1900	1921
Vista general del tram de contraescarpa UE 1921, documentat dins del sondeig 1900. Vist des del nord-oest.		
<b>195</b>	1900	1921
Vista general del sondeig 1900 i del tram de contraescarpa UE 1921. Vist des del nord-oest.		
<b>196</b>	1900	1921
Vista general de l'ampliació sud-oest del sondeig 1900. Vist des del sud-oest.		
<b>197</b>	1900	1921
Vista general de l'ampliació sud-oest del sondeig 1900. Vist des del sud-oest.		
<b>198</b>	1900	1921
Vista general de l'ampliació sud-oest del sondeig 1900. Vist des del sud-oest.		
<b>199</b>	1900	1921
Vista general de l'ampliació sud-oest del sondeig 1900. Vist des del sud-oest.		

Num.	Sector	UE
<b>200</b>	1900	1925
Vista general del sondeig 1900 i del pou UE 1925. Vist des del sud.		
<b>201</b>	1900	1925 1921
Vista general del sondeig 1900. Vist des del sud.		
<b>202</b>	1900	1921 1925
Vista general del sondeig 1900. Vist des del sud.		
<b>203</b>	1900	1921 1925
Vista general del sondeig 1900. Vist des del sud.		
<b>204</b>	1900	1921 1925
Vista general del sondeig 1900. Vist des del sud.		
<b>205</b>	1900	1925
Detall del pou UE 1925, documentat dins del sondeig 1900. Vist des del nord-est.		
<b>206</b>	1900	1925
Detall del pou UE 1925, documentat dins del sondeig 1900. Vist des del nord-est.		
<b>207</b>	1900	1925
Detall del pou UE 1925, documentat dins del sondeig 1900. Vist des del nord-est.		
<b>208</b>	1900	1925
Detall del pou UE 1925, documentat dins del sondeig 1900. Vist des del sud-est.		
<b>209</b>	1900	1925
Detall del pou UE 1925, documentat dins del sondeig 1900. Vist des del nord.		
<b>210</b>	1900	1925
Detall del pou UE 1925, documentat dins del sondeig 1900. Vist des del nord-est.		
<b>211</b>	1900	1925
Detall del pou UE 1925, documentat dins del sondeig 1900. Vist des del sud-oest.		
<b>212</b>	1900	1925
Detall del pou UE 1925, documentat dins del sondeig 1900. Vist des del nord-oest.		
<b>213</b>	1900	1925
Vista general del pou UE 1925, documentat dins del sondeig 1900. Vist des del sud-oest.		
<b>214</b>	1900	1925
Detall del pou UE 1925, documentat dins del sondeig 1900. Vist des del nord.		
<b>215</b>	1900	1924 1925
Detall de la preparació de paviment de morter UE 1924, documentat dins del sondeig 1900. Vist des del sud-oest.		
<b>216</b>	1900	1921
Detall de l'element arquitectònic reaprofitat localitzat al parament exterior de la contraescarpa UE 1921, documentat dins del sondeig 1900. Vist des del nord-est.		
<b>217</b>	1900	1921
Detall de l'element arquitectònic reaprofitat localitzat al parament exterior de la contraescarpa UE 1921, documentat dins del sondeig 1900. Vist des del nord-est.		
<b>219</b>	1900	1921
Detall de l'element arquitectònic reaprofitat localitzat al parament exterior de la contraescarpa UE 1921, documentat dins del sondeig 1900. Vist des del nord.		



Num.	Sector	UE	
<b>220</b>	1900	1921	Detall de l'element arquitectònic reaprofitat localitzat al parament exterior de la contraescarpa UE 1921, documentat dins del sondeig 1900. Vist des del nord.
<b>221</b>	1900	1921	Detall de l'element arquitectònic reaprofitat localitzat al parament exterior de la contraescarpa UE 1921, documentat dins del sondeig 1900. Vist des del nord-est.
<b>222</b>	1900	1921	Detall del parament exterior de la contraescarpa UE 1921, documentada dins del sondeig 1900. Vist des del nord.
<b>223</b>	1900	1921	Detall del parament exterior de la contraescarpa UE 1921, documentada dins del sondeig 1900. Vist des del nord.
<b>224</b>	1900	1921	Detall del parament exterior de la contraescarpa UE 1921, documentada dins del sondeig 1900. Vist des de l'est.
<b>225</b>	1900	1921	Detall del parament exterior de la contraescarpa UE 1921, documentada dins del sondeig 1900. Vist des de l'est.
<b>226</b>	1900	1921	Detall del parament exterior de la contraescarpa UE 1921, documentada dins del sondeig 1900. Vist des de nord-oest.
<b>227</b>	1900	1921	Vista general del parament exterior de la contraescarpa UE 1921, documentada dins del sondeig 1900. Vist des del nord-oest.
<b>228</b>	1900	1921	Vista general del parament exterior de la contraescarpa UE 1921, documentada dins del sondeig 1900. Vist des del nord-ost.
<b>229</b>	1900	1902 1903	Detall del nivell de reompliment de pedres UE 1903 del fossat del sistema defensiu, documentat dins del sondeig 1900. Vist des del sud.
<b>230</b>	1900	1921	Detall del tram de contraescarpa UE 1921 documentat dins del sondeig 1900. Vist des de l'est.
<b>231</b>	1900	1921	Detall del tram de contraescarpa UE 1921 documentat dins del sondeig 1900. Vist des del sud-oest.
<b>232</b>	1900	1921	Detall del tram de contraescarpa UE 1921 documentat dins del sondeig 1900. Vist des de l'oest.
<b>233</b>	1900	1921	Detall del tram de contraescarpa UE 1921 documentat dins del sondeig 1900. Vist des de l'oest.
<b>234</b>	1900	1921	Detall del tram de contraescarpa UE 1921 documentat dins del sondeig 1900. Vist des del nord-oest.
<b>235</b>	1900	1921	Detall del tram de contraescarpa UE 1921 documentat dins del sondeig 1900. Vist des del nord-oest.
<b>236</b>	1900	1921	Detall del tram de contraescarpa UE 1921 documentat dins del sondeig 1900. Vist des del sud-est.
<b>237</b>	1900	1924 1934	Detall del sondeig manual efectuat al sondeig 1900, on es documentaren dues preparacions de paviment de morter UE 1924 i 1934. Vist des del nord-est.

Num.	Sector	UE
<b>238</b>	1900	1924 1934
Detall del sondeig manual efectuat al sondeig 1900, on es documentaren dues preparacions de paviment de morter UE 1924 i 1934. Vist des del nord-est.		
<b>239</b>	1900	1924 1934
Detall del sondeig manual efectuat al sondeig 1900, on es documentaren dues preparacions de paviment de morter UE 1924 i 1934. Vist des del nord-est.		
<b>240</b>	1900	1931 1925 1929
Detall del mur de fonamentació UE 1931 documentat dins del sondeig 1900. Vist des del sud-oest.		
<b>241</b>	1900	1931 1925 1929
Detall del mur de fonamentació UE 1931 documentat dins del sondeig 1900. Vist des del sud-oest.		
<b>242</b>	1900	1925 1931 1929
Detall del mur de fonamentació UE 1931 documentat dins del sondeig 1900. Vist des del nord-oest.		
<b>243</b>	1900	1925 1931 1929
Detall del mur de fonamentació UE 1931 documentat dins del sondeig 1900. Vist des del nord-oest.		
<b>244</b>	1900	1925 1931 1929
Detall del mur de fonamentació UE 1931 documentat dins del sondeig 1900. Vist des del nord-est.		
<b>245</b>	1900	1925 1931 1929
Detall del mur de fonamentació UE 1931 documentat dins del sondeig 1900. Vist des del nord-est.		
<b>246</b>	1900	1925 1931 1929
Detall del mur de fonamentació UE 1931 documentat dins del sondeig 1900. Vist des del nord.		
<b>247</b>	1900	1925 1931 1929
Detall del mur de fonamentació UE 1931 documentat dins del sondeig 1900. Vist des del nord-est.		
<b>248</b>	1900	1925 1931 1929
Detall del mur de fonamentació UE 1931 documentat dins del sondeig 1900. Vist des del nord-est.		
<b>249</b>	1900	1925 1931 1929
Detall del mur de fonamentació UE 1931 documentat dins del sondeig 1900. Vist des del nord-est.		
<b>250</b>	1900	1921
Vista general del tram de contraescarpa UE 1921 documentat dins del sondeig 1900. Vist des del nord-oest.		
<b>251</b>	1900	1921
Vista general del tram de contraescarpa UE 1921 documentat dins del sondeig 1900. Vist des del nord-oest.		
<b>252</b>	1900	1921
Vista general del tram de contraescarpa UE 1921 documentat dins del sondeig 1900. Vist des del nord-oest.		
<b>253</b>	1900	1921
Vista general del tram de contraescarpa UE 1921 documentat dins del sondeig 1900. Vist des del sud-est.		
<b>254</b>	1900	1921
Vista general del tram de contraescarpa UE 1921 documentat dins del sondeig 1900. Vist des del sud-est.		
<b>255</b>	1900	1921
Vista general del tram de contraescarpa UE 1921 documentat dins del sondeig 1900. Vist des del sud-est.		
<b>256</b>	1900	1921
Detall d'un element arquitectònic reaprofitat localitzat al parament exterior del tram de contramuralla UE 1921, documentat dins del sondeig. 1900. Vist des del nord.		

Num.	Sector	UE	
<b>257</b>	1900	1921	Detall d'un element arquitectònic reaprofitat localitzat al parament exterior del tram de contramuralla UE 1921, documentat dins del sondeig. 1900. Vist des del nord.
<b>258</b>	1900	1921	Detall del parament exterior del tram de contramuralla UE 1921, documentat dins del sondeig. 1900. Vist des del nord.
<b>259</b>	1900	1921	Detall del parament exterior del tram de contramuralla UE 1921, documentat dins del sondeig. 1900. Vist des del nord.
<b>260</b>	1900	1921	Vista general del parament exterior del tram de contramuralla UE 1921, documentat dins del sondeig. 1900. Vist des de l'est.
<b>261</b>	1900	1921	Vista general del parament exterior del tram de contramuralla UE 1921, documentat dins del sondeig. 1900. Vist des del nord.
<b>262</b>	1900	1921	Vista general del parament exterior del tram de contramuralla UE 1921, documentat dins del sondeig. 1900. Vist des del nord.
<b>263</b>	1900	1921	Vista general del parament exterior del tram de contramuralla UE 1921, documentat dins del sondeig. 1900. Vist des del nord.
<b>264</b>	1900	1921	Vista general del parament exterior del tram de contramuralla UE 1921, documentat dins del sondeig. 1900. Vist des de l'est.
<b>265</b>	1900	1921	Vista general del parament exterior del tram de contramuralla UE 1921, documentat dins del sondeig. 1900. Vist des de l'est.
<b>266</b>	1900	1921	Vista general del parament exterior del tram de contramuralla UE 1921, documentat dins del sondeig. 1900. Vist des de l'oest.
<b>267</b>	1900	1921	Vista general del parament exterior del tram de contramuralla UE 1921, documentat dins del sondeig. 1900. Vist des de l'oest.
<b>268</b>	1900	1921	Vista general del parament exterior del tram de contramuralla UE 1921, documentat dins del sondeig. 1900. Vist des de l'oest.
<b>269</b>	1900	1921	Vista general del tram de contramuralla UE 1921, documentat dins del sondeig. 1900. Vist des del sud-oest.
<b>270</b>	1900	1921	Vista general del tram de contramuralla UE 1921, documentat dins del sondeig. 1900. Vist des del sud-oest.
<b>271</b>	1900	1921	Vista general del tram de contramuralla UE 1921, documentat dins del sondeig. 1900. Vist des del sud-oest.
<b>272</b>	1900	1921	Vista general del tram de contramuralla UE 1921, documentat dins del sondeig. 1900. Vist des del sud-oest.
<b>273</b>	1900		Vista general del procés de cobriment de les estructures documentades al sondeig 1900. Vist des del nord.

Num.	Sector	UE
274	1900	
Vista general del procés de cobriment de les estructures documentades al sondeig 1900. Vist des del nord.		
275	1900	
Vista general del procés de cobriment de les estructures documentades al sondeig 1900. Vist des de l'est.		
276	1900	
Vista general del procés de cobriment de les estructures documentades al sondeig 1900. Vist des del nord-est.		
277	1900	
Vista general del procés de cobriment de les estructures documentades al sondeig 1900. Vist des del sud.		
278	1900	1921
Vista general del procés de cobriment de les estructures documentades al sondeig 1900. Vist des del sud-oest.		
279	1900	
Vista general del procés de cobriment de les estructures documentades al sondeig 1900. Vist des del nord-oest.		
280	2000	2002 2014
Vista general de l'extrem nord-oest del sondeig 2000. Vist des del nord-oest.		
281	2000	2002 2014
Vista general de l'extrem nord-oest del sondeig 2000. Vist des del nord-oest.		
282	2000	2014
Detall de l'extrem nord-oest del sondeig 2000. Vist des del nord-oest.		
283	2000	2014
Detall de l'extrem nord-oest del sondeig 2000. Vist des del nord-oest.		
284	2000	2014
Detall de l'extrem nord-oest del sondeig 2000. Vist des del sud-est.		
285	2000	2002 2014
Detall de l'extrem nord-oest del sondeig 2000. Vist des del sud-est.		
286	2000	2004 2005 2006
Vista general del tram de la carretera de Madrid documentat dins del sondeig 2000. Vist des del sud-est.		
287	2000	2004 2005 2006
Vista general del tram de la carretera de Madrid documentat dins del sondeig 2000. Vist des del sud-est.		
288	2000	2004 2005 2006
Vista general del tram de la carretera de Madrid documentat dins del sondeig 2000. Vist des del sud-est.		
289	2000	2004 2005 2006
Vista general del tram de la carretera de Madrid documentat dins del sondeig 2000. Vist des del nord-oest.		
290	2000	2004 2005 2006
Vista general del tram de la carretera de Madrid documentat dins del sondeig 2000. Vist des del nord-oest.		
291	2000	2011 2004
Vista general de l'estrat d'anivellació UE 2011 documentat dins del sondeig 2000. Vist des del sud-est.		
292	2000	2004 2011
Vista general de l'estrat d'anivellació UE 2011 documentat dins del sondeig 2000. Vist des del sud-est.		
293	2000	2002 2014
Vista general de l'extrem nord-oest del sondeig 2000 i del pou UE 2002. Vist des del sud.		

Num.	Sector	UE
<b>294</b>	2000	2002 2014
Vista general de l'extrem nord-oest del sondeig 2000 i del pou UE 2002. Vist des del sud.		
<b>295</b>	2000	2014
Vista general de l'extrem nord-oest del sondeig 2000. Vist des del nord-oest.		
<b>296</b>	2000	2014 2011
Vista general de l'extrem nord-oest del sondeig 2000. Vist des del nord-oest.		
<b>297</b>	2000	2014
Vista general de l'extrem nord-oest del sondeig 2000. Vist des del nord-oest.		
<b>298</b>	2000	2002 2014
Vista general de l'extrem nord-oest del sondeig 2000 i del pou UE 2002. Vist des del nord-oest.		
<b>299</b>	2000	2002 2014
Vista general de l'extrem nord-oest del sondeig 2000 i del pou UE 2002. Vist des del nord-oest.		
<b>300</b>	2000	2004 2005 2006
Vista general del tram de la carretera de Madrid documentat dins del sondeig 2000. Vist des del sud-oest.		
<b>301</b>	2000	2004 2005 2006
Vista general del tram de la carretera de Madrid documentat dins del sondeig 2000. Vist des del sud-oest.		
<b>302</b>	2000	2004 2005 2006
Vista general del tram de la carretera de Madrid documentat dins del sondeig 2000. Vist des del sud-oest.		
<b>303</b>	2000	2004 2005 2006
Vista general del tram de la carretera de Madrid documentat dins del sondeig 2000. Vist des del sud-oest.		
<b>304</b>	2000	2004 2005 2006
Vista general del tram de la carretera de Madrid documentat dins del sondeig 2000. Vist des del sud-oest.		
<b>305</b>	2000	2005 2006
Detall del límit sud UE 2005 del tram de la carretera de Madrid documentat dins del sondeig 2000. Vist des del sud.		
<b>306</b>	2000	2005 2006
Detall del límit sud UE 2005 del tram de la carretera de Madrid documentat dins del sondeig 2000. Vist des de l'oest.		
<b>307</b>	2000	2005 2006
Detall del límit sud UE 2005 del tram de la carretera de Madrid documentat dins del sondeig 2000. Vist des del nord.		
<b>308</b>	2000	2006
Detall del paviment UE 2006 del tram de la carretera de Madrid documentat dins del sondeig 2000. Vist des del sud-oest.		
<b>309</b>	2000	2006
Detall del paviment UE 2006 del tram de la carretera de Madrid documentat dins del sondeig 2000. Vist des del sud-oest.		
<b>310</b>	2000	2006
Detall del paviment UE 2006 del tram de la carretera de Madrid documentat dins del sondeig 2000. Vist des del sud-oest.		
<b>311</b>	2000	2004 2006
Detall del límit nord UE 2004 del tram de la carretera de Madrid documentat dins del sondeig 2000. Vist des del sud-oest.		

Num.	Sector	UE
<b>312</b>	2000	2004 2006
Detall del límit nord UE 2004 del tram de la carretera de Madrid documentat dins del sondeig 2000. Vist des del sud-est.		
<b>313</b>	2000	2004
Detall del límit nord UE 2004 del tram de la carretera de Madrid documentat dins del sondeig 2000. Vist des del nord-oest.		
<b>314</b>	2000	2004
Detall del límit nord UE 2004 del tram de la carretera de Madrid documentat dins del sondeig 2000. Vist des del nord-oest.		
<b>315</b>	2000	2004 2005 2006
Vista general del tram de la carretera de Madrid documentat dins del sondeig 2000. Vist des del sud-oest.		
<b>316</b>	2000	2004 2005 2006
Vista general del tram de la carretera de Madrid documentat dins del sondeig 2000. Vist des del sud-oest.		
<b>317</b>	2000	2004 2011
Vista general de l'estrat d'anivellació UE 2011 documentat dins del sondeig 2000. Vist des del sud-est.		
<b>319</b>	2000	2011
Vista general de l'estrat d'anivellació UE 2011 documentat dins del sondeig 2000. Vist des del nord-oest.		
<b>320</b>	2000	2011 2004
Vista general de l'estrat d'anivellació UE 2011 documentat dins del sondeig 2000. Vist des del nord-oest.		
<b>321</b>	2000	2011
Detall de l'estrat d'anivellació UE 2011 documentat dins del sondeig 2000. Vist des del nord-oest.		
<b>322</b>	2000	2011
Detall de l'estrat d'anivellació UE 2011 documentat dins del sondeig 2000. Vist des del nord-oest.		
<b>323</b>	2000	2011
Detall de l'estrat d'anivellació UE 2011 documentat dins del sondeig 2000. Vist des del nord-oest.		
<b>324</b>	2000	2011
Detall de l'estrat d'anivellació UE 2011 documentat dins del sondeig 2000. Vist des del nord-oest.		
<b>325</b>	2000	2011 2004
Detall de l'estrat d'anivellació UE 2011 documentat dins del sondeig 2000. Vist des del sud-est.		
<b>326</b>	2000	2011 2004
Detall de l'estrat d'anivellació UE 2011 documentat dins del sondeig 2000. Vist des del sud-est.		
<b>327</b>	2000	2011
Detall de l'estrat d'anivellació UE 2011 documentat dins del sondeig 2000. Vist des del sud-est.		
<b>328</b>	2000	2011
Detall de l'estrat d'anivellació UE 2011 documentat dins del sondeig 2000. Vist des del sud-est.		
<b>329</b>	2000	2011
Detall de l'estrat d'anivellació UE 2011 documentat dins del sondeig 2000. Vist des del sud-est.		
<b>330</b>	2000	
Vista general del cobriment d'estructures del sondeig 2000. Vist des del sud.		
<b>331</b>	2000	
Vista general del cobriment d'estructures del sondeig 2000. Vist des del sud-est.		

Num.	Sector	UE
332	2000	
Vista general del cobriment d'estructures del sondeig 2000. Vist des del nord-oest.		
333	2000	
Vista general del cobriment d'estructures del sondeig 2000. Vist des del nord-oest.		
334	2000	
Vista general del cobriment d'estructures del sondeig 2000. Vist des del nord-oest.		
335	2000	
Vista general del cobriment d'estructures del sondeig 2000. Vist des del nord-oest.		
336	2000	
Vista general del cobriment d'estructures del sondeig 2000. Vist des del nord-oest.		
337	2100	2105 2110 2109
Vista general del sondeig 2100. Vist des del nord-oest.		
338	2100	2105 2109 2106
Vista general del sondeig 2100. Vist des del nord-oest.		
339	2100	2110
Vista general de l'extrem nord-est del sondeig 2100. Vist des del nord-oest.		
340	2100	2110 2109 2105
Vista general de l'extrem nord-est del sondeig 2100. Vist des del nord-oest.		
341	2100	2110
Vista general de l'extrem nord-est del sondeig 2100. Vist des del nord-oest.		
342	2100	2110
Vista general de l'extrem nord-est del sondeig 2100. Vist des del nord.		
343	2100	2106 2105
Vista general del sondeig 2100. Vist des del sud-est.		
344	2100	2106 2105
Vista general del sondeig 2100. Vist des del sud-est.		
345	2100	2106
Detall de l'estrat d'anivellació UE 2106 documentat dins del sondeig 2100. Vist des del sud-est.		
346	2100	2150 2106 2109
Detall de l'estructura de fonamentació UE 2105 documentada dins del sondeig 2100. Vist des del nord-oest.		
347	2100	2105 2106 2109
Detall de l'estructura de fonamentació UE 2105 documentada dins del sondeig 2100. Vist des del nord-oest.		
348	2100	2105 2106
Vista general del sondeig 2100. Vist des del sud-est.		
349	2100	2105 2106
Vista general del sondeig 2100. Vist des del sud-est.		
350	2100	2105 2106
Vista general del sondeig 2100. Vist des del sud-est.		
351	2100	2105 2106 2109
Vista general del sondeig 2100. Vist des del nord-oest.		

Num.	Sector	UE
<b>352</b>	2100	2105 2106 2109
Vista general del sondeig 2100. Vist des del nord-oest.		
<b>353</b>	2100	2105 2106 2109
Vista general de l'extrem nord-oest del sondeig 2100. Vist des del nord-oest.		
<b>354</b>	2100	2105 2109 2106
Detall de l'estructura de fonamentació UE 2105 documentada dins del sondeig 2100. Vist des de l'oest.		
<b>355</b>	2100	2105 2109 2106
Detall de l'estructura de fonamentació UE 2105 documentada dins del sondeig 2100. Vist des de l'oest.		
<b>356</b>	2100	2105 2109 2106
Detall de l'estructura de fonamentació UE 2105 documentada dins del sondeig 2100. Vist des del nord-oest.		
<b>357</b>	2100	2105 2109 2106
Detall de l'estructura de fonamentació UE 2105 documentada dins del sondeig 2100. Vist des del nord-oest.		
<b>358</b>	2100	2105 2109 2106
Detall de l'estructura de fonamentació UE 2105 documentada dins del sondeig 2100. Vist des de l'oest.		
<b>359</b>	2100	2105 2106
Detall de l'estructura de fonamentació UE 2105 documentada dins del sondeig 2100. Vist des del sud-est.		
<b>360</b>	2100	2105 2106
Detall de l'estructura de fonamentació UE 2105 documentada dins del sondeig 2100. Vist des del sud-est.		
<b>361</b>	2100	2105 2106 2109
Detall de l'estructura de fonamentació UE 2105 documentada dins del sondeig 2100. Vist des del nord-oest.		
<b>362</b>	2100	2105 2106 2109
Detall de l'estructura de fonamentació UE 2105 documentada dins del sondeig 2100. Vist des del nord-oest.		
<b>363</b>	2100	2105 2106 2109
Detall de l'estructura de fonamentació UE 2105 documentada dins del sondeig 2100. Vist des de l'oest.		
<b>364</b>	2100	2105 2106 2109
Detall de l'estructura de fonamentació UE 2105 documentada dins del sondeig 2100. Vist des de l'oest.		
<b>365</b>	2100	2105 2106 2109
Detall de l'estructura de fonamentació UE 2105 documentada dins del sondeig 2100. Vist des de l'oest.		
<b>366</b>	2100	
Vista general del cobriment d'estructures del sondeig 2100. Vist des del nord-oest.		
<b>367</b>	2100	
Vista general del cobriment d'estructures del sondeig 2100. Vist des del nord-oest.		
<b>368</b>	2100	
Vista general del cobriment d'estructures del sondeig 2100. Vist des del sud-est.		
<b>369</b>	2100	
Vista general del cobriment d'estructures del sondeig 2100. Vist des del sud-est.		
<b>370</b>	2100	
Vista general del cobriment d'estructures del sondeig 2100. Vist des del nord-oest.		
<b>371</b>	2100	
Vista general del cobriment d'estructures del sondeig 2100. Vist des del nord-oest.		



Num.	Sector	UE
372	2100	
Vista general del cobriment d'estructures del sondeig 2100. Vist des del sud-est.		
373	2100	
Vista general del cobriment d'estructures del sondeig 2100. Vist des del sud-est.		
374	2100	
Vista general del cobriment d'estructures del sondeig 2100. Vist des del sud-est.		
375	2100	
Vista general del cobriment d'estructures del sondeig 2100. Vist des del sud-est.		
376	2200	2201 2204
Vista general del sondeig 2200. Vist des del nord-est.		
377	2200	2201 2204
Vista general del sondeig 2200. Vist des del nord-est.		
378	2200	2201 2204
Vista general del sondeig 2200. Vist des del nord-est.		
379	2200	2201 2204
Vista general del sondeig 2200. Vist des del nord-est.		
380	2200	2201 2204
Vista general del sondeig 2200. Vist des del sud-oest.		
381	2200	2201 2204
Vista general del sondeig 2200. Vist des del sud-oest.		
382	2200	2201 2204
Vista general del sondeig 2200. Vist des del sud-oest.		
383	2200	
Vista general del cobriment del sondeig 2200. Vist des de l'oest.		
384	2200	
Vista general del cobriment del sondeig 2200. Vist des de l'oest.		
385	2200	
Vista general del cobriment del sondeig 2200. Vist des de l'oest.		
386	2300	2302
Vista general del sondeig 2300. Vist des del nord-est.		
387	2300	2302
Vista general del sondeig 2300. Vist des del nord-est.		
388	2300	2302
Vista general del sondeig 2300. Vist des del nord-est.		
389	2300	2302
Vista general del sondeig 2300. Vist des del nord-est.		
390	2300	2302
Vista general del sondeig 2300. Vist des del nord-est.		
391	2300	
Vista general del cobriment del sondeig 2300. Vist des del sud-oest.		

Num.	Sector	UE
<b>392</b>	2400	2405 2407 2408 2410
Vista general del tram de contraescarpa UE 2405 i el contrafort UE 2410 documentats dins del sondeig 2400. Vist des del nord-est.		
<b>393</b>	2400	2405 2407 2408 2410
Vista general del tram de contraescarpa UE 2405 i el contrafort UE 2410 documentats dins del sondeig 2400. Vist des del nord-est.		
<b>394</b>	2400	2405 2407 2408 2410
Vista general del tram de contraescarpa UE 2405 i el contrafort UE 2410 documentats dins del sondeig 2400. Vist des del nord-est.		
<b>395</b>	2400	2405 2407 2408 2410
Vista general del tram de contraescarpa UE 2405 i el contrafort UE 2410 documentats dins del sondeig 2400. Vist des del nord.		
<b>396</b>	2400	2405 2407 2408 2410
Vista general del tram de contraescarpa UE 2405 i el contrafort UE 2410 documentats dins del sondeig 2400. Vist des de l'est.		
<b>397</b>	2400	2405 2407 2408 2410
Vista general del tram de contraescarpa UE 2405 i el contrafort UE 2410 documentats dins del sondeig 2400. Vist des de l'est.		
<b>398</b>	2400	2405 2407 2408 2410
Vista general del tram de contraescarpa UE 2405 i el contrafort UE 2410 documentats dins del sondeig 2400. Vist des de l'est.		
<b>399</b>	2400	2405 2407 2408 2410
Detall del tram de contraescarpa UE 2405 i el contrafort UE 2410 documentats dins del sondeig 2400. Vist des de l'est.		
<b>400</b>	2400	2405
Detall del parament del tram de contraescarpa UE 2405 documentat dins del sondeig 2400. Vist des de l'est.		
<b>401</b>	2400	2405
Detall del parament del tram de contraescarpa UE 2405 documentat dins del sondeig 2400. Vist des de l'est.		
<b>402</b>	2400	2405
Detall del parament del tram de contraescarpa UE 2405 documentat dins del sondeig 2400. Vist des de l'est.		
<b>403</b>	2400	2405
Detall del parament del tram de contraescarpa UE 2405 documentat dins del sondeig 2400. Vist des de l'est.		
<b>404</b>	2400	2405
Detall del parament del tram de contraescarpa UE 2405 documentat dins del sondeig 2400. Vist des de l'est.		
<b>405</b>	2400	2405
Detall del parament del tram de contraescarpa UE 2405 documentat dins del sondeig 2400. Vist des del nord-oest.		
<b>406</b>	2400	2405 2410
Detall del parament del tram de contraescarpa UE 2405 documentat dins del sondeig 2400. Vist des del nord.		
<b>407</b>	2400	2405 2410
Detall del parament del tram de contraescarpa UE 2405 documentat dins del sondeig 2400. Vist des del nord.		
<b>408</b>	2400	2405 2410 2407 2408
Vista general del tram de contraescarpa UE 2405 i el contrafort UE 2410 documentats dins del sondeig 2400. Vist des de l'est.		

Num.	Sector	UE	
<b>409</b>	2400	2405 2410	Vista general del tram de contraescarpa UE 2405 i el contrafort UE 2410 documentats dins del sondeig 2400. Vist des del sud.
<b>410</b>	2400	2405 2410	Vista general del tram de contraescarpa UE 2405 i el contrafort UE 2410 documentats dins del sondeig 2400. Vist des del sud.
<b>411</b>	2400	2405 2410	Detall del contrafort UE 2410 de la contraescarpa UE 2405 documentats dins del sondeig 2400. Vist des del sud.
<b>412</b>	2400	2405 2410	Detall del contrafort UE 2410 de la contraescarpa UE 2405 documentats dins del sondeig 2400. Vist des del sud.
<b>413</b>	2400	2405 2410 2407 2408	Vista general del contrafort UE 2410 de la contraescarpa UE 2405 documentats dins del sondeig 2400. Vist des de l'est.
<b>414</b>	2400	2405 2410 2407 2408	Vista general del contrafort UE 2410 de la contraescarpa UE 2405 documentats dins del sondeig 2400. Vist des de l'est.
<b>415</b>	2400	2405 2410	Detall del contrafort UE 2410 de la contraescarpa UE 2405 documentats dins del sondeig 2400. Vist des de l'est.
<b>416</b>	2400	2405 2410 2407 2408	Vista general del contrafort UE 2410 de la contraescarpa UE 2405 documentats dins del sondeig 2400. Vist des de l'est.
<b>417</b>	2400	2405 2410 2407	Vista general del tram de contraescarpa UE 2405 i el contrafort UE 2410 documentats dins del sondeig 2400. Vist des de l'est.
<b>418</b>	2400	2405 2410 2407	Detall del tram de contraescarpa UE 2405 i el contrafort UE 2410 documentats dins del sondeig 2400. Vist des de l'est.
<b>419</b>	2400	2405 2410 2407	Vista general del tram de contraescarpa UE 2405 i el contrafort UE 2410 documentats dins del sondeig 2400. Vist des del sud.
<b>420</b>	2400	2410 2407 2408	Detall del retall indeterminat UE 2407 documentat dins del sondeig 2400. Vist des de l'est.
<b>421</b>	2400	2410 2407 2408	Detall del retall indeterminat UE 2407 documentat dins del sondeig 2400. Vist des de l'est.
<b>422</b>	2400	2410 2407 2408	Detall del retall indeterminat UE 2407 documentat dins del sondeig 2400. Vist des del nord.
<b>423</b>	2400	2410 2407 2408	Detall del retall indeterminat UE 2407 documentat dins del sondeig 2400. Vist des del nord.
<b>424</b>	2400	2410 2407 2408	Detall del retall indeterminat UE 2407 documentat dins del sondeig 2400. Vist des de l'est.
<b>425</b>	2400	2410 2407 2408	Detall del retall indeterminat UE 2407 documentat dins del sondeig 2400. Vist des de l'oest.
<b>426</b>	2400	2410 2407 2408	Detall del retall indeterminat UE 2407 documentat dins del sondeig 2400. Vist des del nord.

Num.	Sector	UE
427	2400	2405 2407
Detall del parament del tram de contraescarpa UE 2405 documentat dins del sondeig 2400. Vist des del nord-oest.		
428	2400	2410 2407
Detall del retall indeterminat UE 2407 documentat dins del sondeig 2400. Vist des de l'est.		
429	2400	2410 2407 2405
Vista general del retall indeterminat UE 2407 documentat dins del sondeig 2400. Vist des del nord.		
430	2400	2410 2407 2405
Vista general del retall indeterminat UE 2407 documentat dins del sondeig 2400. Vist des del nord-oest.		
431	2400	
Vista general del cobriment d'estructures del sondeig 2400. Vist des del nord-est.		
432	2400	
Vista general del cobriment d'estructures del sondeig 2400. Vist des del nord-est.		
433	2400	
Vista general del cobriment d'estructures del sondeig 2400. Vist des del nord.		
434	2400	
Vista general del cobriment d'estructures del sondeig 2400. Vist des del nord-est.		
435	2400	
Vista general del cobriment d'estructures del sondeig 2400. Vist des del sud-oest.		
436	2400	
Vista general del cobriment d'estructures del sondeig 2400. Vist des del sud-oest.		
437	2400	
Vista general del cobriment d'estructures del sondeig 2400. Vist des del sud-oest.		
438	2400	
Vista general del cobriment d'estructures del sondeig 2400. Vist des del sud.		
439	2400	
Vista general del cobriment d'estructures del sondeig 2400. Vist des del nord.		
440	2500	2507
Vista general del sondeig 2500. Vist des de l'oest.		
441	2500	2507
Vista general del sondeig 2500. Vist des de l'oest.		
442	2500	2507
Vista general del sondeig 2500. Vist des de l'oest.		
443	2500	2507
Vista general del sondeig 2500. Vist des de l'oest.		
444	2500	2507
Vista general del sondeig 2500. Vist des de l'oest.		
445	2500	2507
Vista general del sondeig 2500. Vist des de l'oest.		
446	2500	2507
Vista general del sondeig 2500. Vist des de l'oest.		

Num.	Sector	UE
447	2500	2507
Vista general del sondeig 2500. Vist des del sud.		
448	2500	2507
Vista general del sondeig 2500. Vist des del sud.		
449	2500	2507
Vista general del sondeig 2500. Vist des del sud.		
450	2500	2501 2502 2504 2505 2506 2507
Detall de l'estratigrafia documentada al sondeig 2500. Vist des del sud.		
451	2500	2501 2502 2504 2505 2506 2507
Detall de l'estratigrafia documentada al sondeig 2500. Vist des del sud.		
452	2500	2507
Vista general del terreny geològic dins del sondeig 2500. Vist des del sud.		
453	2500	2507
Vista general del terreny geològic dins del sondeig 2500. Vist des del'oest.		
454	2500	2507
Vista general del terreny geològic dins del sondeig 2500. Vist des del'oest.		
455	2500	2507
Vista general del terreny geològic dins del sondeig 2500. Vist des del'oest.		
456	2500	2501 2502 2504 2505
Vista general de la claveguera o canalització UE 2502 localitzada al sondeig 2500. Vist des del sud-oest.		
457	2600	2601 2602 2604 2605 2606
Vista general del sondeig 2600. Vist des del sud.		
458	2600	2601 2602 2604 2605 2606
Vista general del sondeig 2600. Vist des del sud.		
459	2600	2601 2602 2604 2605 2606
Vista general del sondeig 2600. Vist des del sud.		
460	2600	2601 2602 2604 2605 2606
Vista general del sondeig 2600. Vist des del sud.		
461	2600	2601 2602 2604 2605 2606
Vista general del sondeig 2600. Vist des del sud.		
462	2600	2601 2602 2604 2605 2606
Vista general del sondeig 2600. Vist des del sud.		
463	2600	2601 2602 2604 2605 2606
Vista general del sondeig 2600. Vist des del sud.		
464	2600	2601 2602 2604 2605 2606
Vista general del sondeig 2600. Vist des de l'est.		
465	2600	2601 2602 2604 2605 2606 2607
Vista general del sondeig 2600. Vist des de l'est.		
466	2600	2601 2602 2604 2605 2606 2607
Vista general del sondeig 2600. Vist des de l'est.		

Num.	Sector	UE					
467	2600	2601	2602	2604	2605	2606	2607
Vista general del sondeig 2600. Vist des de l'est.							
468	2600	2601	2602	2604	2605	2606	2607
Vista general del sondeig 2600. Vist des del sud-est.							
469	2700	2701	2702	2704	2705	2706	
Vista general del sondeig 2700. Vist des del nord-est.							
470	2700	2701	2702	2704	2705	2706	
Vista general del sondeig 2700. Vist des del nord-est.							
471	2700	2701	2702	2704	2705	2706	
Vista general del sondeig 2700. Vist des del nord-est.							
472	2700	2701	2702	2704	2705	2706	
Vista general del sondeig 2700. Vist des del nord-est.							
473	2700	2701	2702	2704	2705	2706	
Vista general del sondeig 2700. Vist des del sud-oest.							
474	2700	2701	2702	2704	2705	2706	
Vista general del sondeig 2700. Vist des del sud-oest.							
475	2700	2701	2702	2704	2705	2706	2707
Vista general del terreny geològic al sondeig 2700. Vist des del sud-oest.							
476	2700	2701	2702	2704	2705	2706	2707
Vista general del terreny geològic al sondeig 2700. Vist des de l'oest.							
477	2700	2701	2702	2704	2705	2706	2707
Vista general del terreny geològic al sondeig 2700. Vist des de l'oest.							
478	2800	2801	2804	2805	2806	2807	
Vista general del sondeig 2800. Vist des del nord-oest.							
479	2800	2801	2804	2805	2806	2807	2802
Vista general del sondeig 2800. Vist des del nord-oest.							
480	2800	2801	2804	2805	2806	2807	2802
Vista general del sondeig 2800. Vist des del nord-oest.							
481	2800	2801	2804	2805	2806	2807	2802
Vista general del sondeig 2800. Vist des del nord-oest.							
482	2800	2801	2804	2805	2806	2807	2802
Vista general del sondeig 2800. Vist des del nord-oest.							
483	2800	2801	2804	2805	2806	2807	2802
Vista general del sondeig 2800. Vist des del nord-oest.							
484	2800	2801	2804	2805	2806	2807	2802
Vista general del sondeig 2800. Vist des del nord-est.							
485	2800	2801	2804	2805	2806	2807	2802
Vista general del sondeig 2800. Vist des del nord-est.							
486	2800	2801	2804	2805	2806	2807	2802
Detall de l'estratigrafia del sondeig 2800. Vist des del nord-est.							

Num.	Sector	UE
<b>487</b>	2800	2801 2804 2805 2806 2807 2802
Detall de l'estratigrafia del sondeig 2800. Vist des del nord.		
<b>488</b>	2800	2801 2802 2804 2805
Vista general del sondeig 2800. Vist des del nord-oest.		
<b>489</b>	2900	2901 2904 2905
Vista general del sondeig 2800. Vist des del sud.		
<b>490</b>	2900	2901 2904 2905
Vista general del sondeig 2800. Vist des del sud.		
<b>491</b>	2900	2901 2902 2904 2905 2906 2907 2908
Vista general del sondeig 2800. Vist des del sud-oest.		
<b>492</b>	2900	2901 2902 2904 2905 2906 2907 2908
Vista general del sondeig 2800. Vist des del sud-oest.		
<b>493</b>	2900	2901 2902 2904 2905 2906 2907 2908
Vista general del sondeig 2800. Vist des del sud-oest.		
<b>494</b>	2900	2901 2902 2904 2905 2906 2907 2908
Vista general del sondeig 2800. Vist des del sud-oest.		
<b>495</b>	2900	2901 2902 2904 2905 2906 2907 2908
Vista general del sondeig 2800. Vist des del sud-oest.		
<b>496</b>	2900	2901 2902 2904 2905 2906 2907 2908
Vista general del sondeig 2800. Vist des de l'oest.		
<b>497</b>	3000	3014 3015 3016
Vista general del sondeig 3000 i del mur de fonamentació UE 3014. Vist des del sud-est.		
<b>498</b>	3000	3014 3015 3016
Vista general del sondeig 3000 i del mur de fonamentació UE 3014. Vist des del sud-est.		
<b>499</b>	3000	3014 3015 3016
Vista general del sondeig 3000 i del mur de fonamentació UE 3014. Vist des del sud-est.		
<b>500</b>	3000	3014 3015 3016
Vista general del sondeig 3000 i del mur de fonamentació UE 3014. Vist des del sud-est.		
<b>501</b>	3000	3014 3015 3016
Vista general del sondeig 3000 i del mur de fonamentació UE 3014. Vist des del sud-est.		
<b>502</b>	3000	3014 3015 3016
Vista general del sondeig 3000 i del mur de fonamentació UE 3014. Vist des del sud-oest.		
<b>503</b>	3000	3014 3015 3016
Vista general del sondeig 3000 i del mur de fonamentació UE 3014. Vist des del sud-oest.		
<b>504</b>	3000	3014 3015 3016
Vista general del sondeig 3000 i del mur de fonamentació UE 3014. Vist des del sud-oest.		
<b>505</b>	3000	3014 3015 3016
Vista general del sondeig 3000 i del mur de fonamentació UE 3014. Vist des del sud-oest.		
<b>506</b>	3000	3014 3015 3016
Vista general del mur de fonamentació UE 3014 documentat dins del sondeig 3000. Vist des de l'oest.		

Num.	Sector	UE
507	3000	3014 3015 3016 Vista general del mur de fonamentació UE 3014 documentat dins del sondeig 3000. Vist des de l'oest.
508	3000	3014 3015 3016 Vista general del mur de fonamentació UE 3014 documentat dins del sondeig 3000. Vist des de l'oest.
509	3000	3014 3015 3016 Vista general del mur de fonamentació UE 3014 documentat dins del sondeig 3000. Vist des de l'oest.
510	3000	3014 3015 3016 Vista general del mur de fonamentació UE 3014 documentat dins del sondeig 3000. Vist des del sud-oest.
511	3000	3014 3015 3016 Detall del mur de fonamentació UE 3014 documentat dins del sondeig 3000. Vist des del sud-oest.
512	3000	3014 3015 3016 Vista general del mur de fonamentació UE 3014 documentat dins del sondeig 3000. Vist des del sud-oest.
513	3000	3014 3015 3016 Vista general del mur de fonamentació UE 3014 documentat dins del sondeig 3000. Vist des del sud-oest.
514	3000	3014 3015 3016 Vista general del mur de fonamentació UE 3014 documentat dins del sondeig 3000. Vist des del sud-oest.
515	3000	3014 3015 3016 Vista general del mur de fonamentació UE 3014 documentat dins del sondeig 3000. Vist des del nord-est.
516	3000	3014 3015 3016 Vista general del mur de fonamentació UE 3014 documentat dins del sondeig 3000. Vist des del nord-est.
517	3000	3014 3015 3016 Vista general del mur de fonamentació UE 3014 documentat dins del sondeig 3000. Vist des del nord-est.
518	3000	3014 3015 3016 Detall del mur de fonamentació UE 3014 documentat dins del sondeig 3000. Vist des del nord-est.
519	3000	3014 3015 3016 Detall del mur de fonamentació UE 3014 documentat dins del sondeig 3000. Vist des del nord-est.
520	3000	3014 3015 3016 Detall del mur de fonamentació UE 3014 documentat dins del sondeig 3000. Vist des del sud-oest.
521	3000	3014 3015 3016 Detall del mur de fonamentació UE 3014 documentat dins del sondeig 3000. Vist des del sud-oest.
522	3000	3014 3015 3016 Detall del mur de fonamentació UE 3014 documentat dins del sondeig 3000. Vist des del sud-oest.
523	3000	3014 3015 3016 Detall del mur de fonamentació UE 3014 documentat dins del sondeig 3000. Vist des del sud-oest.
524	3000	3014 3015 3016 Detall del mur de fonamentació UE 3014 documentat dins del sondeig 3000. Vist des del sud-oest.
525	3000	3014 3015 3016 Detall del mur de fonamentació UE 3014 documentat dins del sondeig 3000. Vist des del sud-oest.
526	3000	Vista general del cobriment d'estructures del sondeig 3000. Vist des de l'oest.



Num.	Sector	UE
527	3000	
Vista general del cobriment d'estructures del sondeig 3000. Vist des del sud-oest.		
528	3000	
Vista general del cobriment d'estructures del sondeig 3000. Vist des del sud-est.		
529	3100	3101 3102 3103 3104 3105 3106 3107 3108
Vista general del sondeig 3100. Vist des de l'oest.		
530	3100	3101 3102 3103 3104 3105 3106 3107 3108
Vista general del sondeig 3100. Vist des de l'oest.		
531	3100	3101 3102 3103 3104 3105 3106 3107 3108
Vista general del sondeig 3100. Vist des de l'oest.		
532	3100	3101 3102 3103 3104 3105 3106 3107 3108
Vista general del sondeig 3100. Vist des de l'oest.		
533	3100	3101 3102 3103 3104 3105 3106 3107 3108
Vista general del sondeig 3100. Vist des del nord-est.		
534	3100	3101 3102 3103 3104 3105 3106 3107 3108
Vista general del sondeig 3100. Vist des del nord-est.		
535	3100	3101 3102 3103 3104 3105 3106 3107 3108
Vista general del sondeig 3100. Vist des del nord-est.		
536	3100	3101 3102 3103 3104 3105 3106 3107 3108
Vista general del sondeig 3100. Vist des del nord-est.		
537	3200	3201 3202 3204 3205 3206 3207
Vista general del sondeig 3200. Vist des del nord-est.		
538	3200	3201 3202 3204 3205 3206 3207
Vista general del sondeig 3200. Vist des del nord-est.		
539	3200	3201 3202 3204 3205 3206 3207
Vista general del sondeig 3200. Vist des del nord-est.		
540	3200	3201 3202 3204 3205 3206 3207
Vista general del sondeig 3200. Vist des del nord-est.		
541	3200	3201 3202 3204 3205 3206 3207
Vista general del sondeig 3200. Vist des del nord-est.		
542	3200	3201 3202 3204 3205 3206 3207
Vista general del sondeig 3200. Vist des del nord.		
543	3200	3201 3202 3204 3205
Detall de l'estratigrafia del sondeig 3200. Vist des del nord.		
544	3200	3201 3202 3204 3205 3206 3207
Vista general del sondeig 3200. Vist des del nord.		
545	3300	3310 3302 3308 3315
Vista general del sondeig 3300 i el límit del camí cobert UE 3310. Vist des del sud-oest.		
546	3300	3310 3302 3308 3315
Vista general del sondeig 3300 i el límit del camí cobert UE 3310. Vist des del sud-oest.		

Num.	Sector	UE
<b>547</b>	3300	3310 3302 3308 3315
Vista general del sondeig 3300 i el límit del camí cobert UE 3310. Vist des del sud-oest.		
<b>548</b>	3300	3310 3302 3308 3315
Vista general del sondeig 3300 i el límit del camí cobert UE 3310. Vist des del sud-oest.		
<b>549</b>	3300	3310 3302 3308 3315
Vista general del sondeig 3300 i el límit del camí cobert UE 3310. Vist des del sud-oest.		
<b>550</b>	3300	3310
Detall de les restes del límit del camí cobert UE 3310 documentat dins del sondeig 3300. Vist des del sud-oest.		
<b>551</b>	3300	3310
Detall de les restes del límit del camí cobert UE 3310 documentat dins del sondeig 3300. Vist des del sud-oest.		
<b>552</b>	3300	3310
Vista general de les restes del límit del camí cobert UE 3310 documentat dins del sondeig 3300. Vist des del sud-oest.		
<b>553</b>	3300	3310
Vista general de les restes del límit del camí cobert UE 3310 documentat dins del sondeig 3300. Vist des del sud-oest.		
<b>554</b>	3300	3310
Detall de les restes del límit del camí cobert UE 3310 documentat dins del sondeig 3300. Vist des del sud-oest.		
<b>555</b>	3300	3310
Detall de les restes del límit del camí cobert UE 3310 documentat dins del sondeig 3300. Vist des del sud-oest.		
<b>556</b>	3300	3310
Detall de les restes del límit del camí cobert UE 3310 documentat dins del sondeig 3300. Vist des del sud-est.		
<b>557</b>	3300	3310
Detall de les restes del límit del camí cobert UE 3310 documentat dins del sondeig 3300. Vist des del sud-est.		
<b>558</b>	3300	3310
Detall de les restes del límit del camí cobert UE 3310 documentat dins del sondeig 3300. Vist des de l'oest.		
<b>559</b>	3300	3310
Detall de les restes del límit del camí cobert UE 3310 documentat dins del sondeig 3300. Vist des de l'oest.		
<b>560</b>	3300	3310
Detall de les restes del límit del camí cobert UE 3310 documentat dins del sondeig 3300. Vist des del sud-oest.		
<b>561</b>	3300	
Vista general del cobriment d'estructures del sondeig 3300. Vist des del sud-oest.		
<b>562</b>	3300	
Vista general del cobriment d'estructures del sondeig 3300. Vist des del sud-oest.		
<b>563</b>	3300	
Vista general del cobriment d'estructures del sondeig 3300. Vist des de l'oest.		
<b>564</b>	3400	3401 3402 3403 3404 3405 3406 3407 3408
Vista general del sondeig 3400. Vist des del sud-est.		
<b>565</b>	3400	3401 3402 3403 3404 3405 3406 3407 3408
Vista general del sondeig 3400. Vist des del sud-est.		
<b>566</b>	3400	3401 3402 3403 3404 3405 3406 3407 3408
Vista general del sondeig 3400. Vist des del sud-est.		

Num.	Sector	UE							
<b>567</b>	3400	3401	3402	3403	3404	3405	3406	3407	3408
Vista general del sondeig 3400. Vist des del sud-oest.									
<b>568</b>	3400	3401	3402	3403	3404	3405	3406	3407	3408
Vista general del sondeig 3400. Vist des del sud-oest.									
<b>569</b>	3400	3401	3402	3403	3404	3405	3406	3407	3408
Vista general del sondeig 3400. Vist des del sud-oest.									
<b>570</b>	3400	3401	3402	3403	3404	3405	3406	3407	3408
Vista general de l'estratigrafia del sondeig 3400. Vist des del sud-est.									
<b>571</b>	3400	3401	3402	3403	3404	3405	3406	3407	3408
Vista general de l'estratigrafia del sondeig 3400. Vist des del sud-est.									
<b>572</b>	3600	3601							
Vista general del nivell de reompliment UE 3601 del soterrani del pati del carrer de Manso, dins del sondeig 3600. Vist des de l'est.									
<b>573</b>	3600	3601							
Vista general del nivell de reompliment UE 3601 del soterrani del pati del carrer de Manso, dins del sondeig 3600. Vist des de l'est.									
<b>574</b>	3600	3601							
Vista general del nivell de reompliment UE 3601 del soterrani del pati del carrer de Manso, dins del sondeig 3600. Vist des de l'est.									
<b>575</b>	3600	3601							
Vista general del nivell de reompliment UE 3601 del soterrani del pati del carrer de Manso, dins del sondeig 3600. Vist des del sud-oest.									
<b>576</b>	3600	3601							
Vista general del nivell de reompliment UE 3601 del soterrani del pati del carrer de Manso, dins del sondeig 3600. Vist des del sud-oest.									
<b>577</b>	3600	3601							
Vista general del nivell de reompliment UE 3601 del soterrani del pati del carrer de Manso, dins del sondeig 3600. Vist des del nord-oest.									
<b>578</b>	3600	3601							
Vista general del nivell de reompliment UE 3601 del soterrani del pati del carrer de Manso, dins del sondeig 3600. Vist des del nord-oest.									
<b>579</b>	3600	3601							
Vista general del murs que delimiten el soterrani del pati del carrer de Manso, dins del sondeig 3600. Vist des del nord.									
<b>580</b>	3600	3601	3602						
Vista general del paviment del soterrani del pati del carrer de Manso, dins del sondeig 3600. Vist des del nord.									
<b>581</b>	3600	3601	3602	3603					
Vista general del límit exterior UE 3603 de la cara sud del baluard de Sant Antoni, dins del sondeig 3600. Vist des de l'oest.									
<b>582</b>	3600	3601	3602	3603					
Vista general del límit exterior UE 3603 de la cara sud del baluard de Sant Antoni, dins del sondeig 3600. Vist des de l'oest.									
<b>583</b>	3600	3601	3602	3603					
Vista general del límit exterior UE 3603 de la cara sud del baluard de Sant Antoni, dins del sondeig 3600. Vist des de l'oest.									

Num.	Sector	UE
<b>584</b>	3600	3601 3602 3603
Vista general del límit exterior UE 3603 de la cara sud del baluard de Sant Antoni, dins del sondeig 3600. Vist des de l'oest.		
<b>585</b>	3600	3601 3602 3603
Vista general del límit exterior UE 3603 de la cara sud del baluard de Sant Antoni, dins del sondeig 3600. Vist des de l'oest.		
<b>586</b>	3600	3601 3602 3603
Vista general del límit exterior UE 3603 de la cara sud del baluard de Sant Antoni, dins del sondeig 3600. Vist des de l'oest.		
<b>587</b>	3600	3601 3602 3603
Vista general del límit exterior UE 3603 de la cara sud del baluard de Sant Antoni, dins del sondeig 3600. Vist des de l'est.		
<b>588</b>	3600	3601 3602 3603
Vista general del límit exterior UE 3603 de la cara sud del baluard de Sant Antoni, dins del sondeig 3600. Vist des de l'est.		
<b>589</b>	3600	3601 3602 3603
Vista general del límit exterior UE 3603 de la cara sud del baluard de Sant Antoni, dins del sondeig 3600. Vist des de l'est.		
<b>590</b>	3600	3601 3602 3603
Vista general del límit exterior UE 3603 de la cara sud del baluard de Sant Antoni, dins del sondeig 3600. Vist des del sud-est.		
<b>591</b>	3600	3601 3602 3603
Vista general del límit exterior UE 3603 de la cara sud del baluard de Sant Antoni, dins del sondeig 3600. Vist des de l'est.		
<b>592</b>	3600	3601 3602 3603
Vista general del límit exterior UE 3603 de la cara sud del baluard de Sant Antoni, dins del sondeig 3600. Vist des del sud-oest.		
<b>593</b>	3600	3601 3602 3603
Vista general del límit exterior UE 3603 de la cara sud del baluard de Sant Antoni, dins del sondeig 3600. Vist des del sud-oest.		
<b>594</b>	3600	3601 3602 3603
Vista general del límit exterior UE 3603 de la cara sud del baluard de Sant Antoni, dins del sondeig 3600. Vist des del sud-oest.		
<b>596</b>	3600	3601 3602 3603
Vista general del límit exterior UE 3603 de la cara sud del baluard de Sant Antoni, dins del sondeig 3600. Vist des del sud-oest.		
<b>597</b>	3600	3601 3602 3603
Vista general del límit exterior UE 3603 de la cara sud del baluard de Sant Antoni, dins del sondeig 3600. Vist des del sud-oest.		
<b>598</b>	3600	3601 3602 3603
Vista general del límit exterior UE 3603 de la cara sud del baluard de Sant Antoni, dins del sondeig 3600. Vist des del sud-oest.		
<b>599</b>	3600	3601 3602 3603
Vista general del límit exterior UE 3603 de la cara sud del baluard de Sant Antoni, dins del sondeig 3600. Vist des del sud-est.		

Num.	Sector	UE
<b>600</b>	3600	3601 3602 3603
Vista general del límit exterior UE 3603 de la cara sud del baluard de Sant Antoni, dins del sondeig 3600. Vist des del sud-est.		
<b>601</b>	3600	3601 3602 3603
Vista general del límit exterior UE 3603 de la cara sud del baluard de Sant Antoni, dins del sondeig 3600. Vist des del nord-est.		
<b>602</b>	3600	3601 3602 3603
Vista general del límit exterior UE 3603 de la cara sud del baluard de Sant Antoni, dins del sondeig 3600. Vist des del nord-est.		
<b>603</b>	3600	3601 3602 3603
Vista general del límit exterior UE 3603 de la cara sud del baluard de Sant Antoni, dins del sondeig 3600. Vist des del nord-est.		
<b>604</b>	3600	3601 3602 3603
Vista general del límit exterior UE 3603 de la cara sud del baluard de Sant Antoni, dins del sondeig 3600. Vist des de l'oest.		
<b>605</b>	3700	3702
Vista general del límit exterior del camí cobert UE 3702, documentat al sondeig 3700. Vist des del nord-est.		
<b>606</b>	3700	3702
Vista general del límit exterior del camí cobert UE 3702, documentat al sondeig 3700. Vist des del nord-est.		
<b>607</b>	3700	3702
Detall del límit exterior del camí cobert UE 3702, documentat al sondeig 3700. Vist des del nord-est.		
<b>608</b>	3700	3702
Vista general del límit exterior del camí cobert UE 3702, documentat al sondeig 3700. Vist des del sud-est.		
<b>609</b>	3700	3702
Detall del límit exterior del camí cobert UE 3702, documentat al sondeig 3700. Vist des del nord-est.		
<b>610</b>	3700	3702
Vista general del límit exterior del camí cobert UE 3702, documentat al sondeig 3700. Vist des del nord-est.		
<b>611</b>	3700	3702
Vista general del límit exterior del camí cobert UE 3702, documentat al sondeig 3700. Vist des del nord-est.		
<b>612</b>	3700	3702
Vista general del límit exterior del camí cobert UE 3702, documentat al sondeig 3700. Vist des del nord-est.		
<b>613</b>	3700	3702
Vista general del límit exterior del camí cobert UE 3702, documentat al sondeig 3700. Vist des del nord-est.		
<b>614</b>	3700	3702
Vista general del límit exterior del camí cobert UE 3702, documentat al sondeig 3700. Vist des del nord-est.		
<b>615</b>	3700	3702
Vista general del límit exterior del camí cobert UE 3702, documentat al sondeig 3700. Vist des del nord-est.		
<b>616</b>	3700	3702
Vista general del límit exterior del camí cobert UE 3702, documentat al sondeig 3700. Vist des del nord-est.		
<b>617</b>	3700	3702
Vista general del límit exterior del camí cobert UE 3702, documentat al sondeig 3700. Vist des del nord-est.		

Num.	Sector	UE	
618	3700	3702	Vista general del límit exterior del camí cobert UE 3702, documentat al sondeig 3700. Vist des de l'est.
619	3700	3702	Detall del límit exterior del camí cobert UE 3702, documentat al sondeig 3700. Vist des de l'est.
620	3700	3702	Detall del límit exterior del camí cobert UE 3702, documentat al sondeig 3700. Vist des del nord-est.
621	3700	3702	Detall del límit exterior del camí cobert UE 3702, documentat al sondeig 3700. Vist des del nord-est.
622	3700	3702	Detall del límit exterior del camí cobert UE 3702, documentat al sondeig 3700. Vist des del nord-est.
623	3700	3702	Detall del límit exterior del camí cobert UE 3702, documentat al sondeig 3700. Vist des del nord-est.
624	3700	3702	Detall del límit exterior del camí cobert UE 3702, documentat al sondeig 3700. Vist des del sud-est.
625	3700	3702	Detall del límit exterior del camí cobert UE 3702, documentat al sondeig 3700. Vist des del sud.
626	3700	3702	Detall del límit exterior del camí cobert UE 3702, documentat al sondeig 3700. Vist des del sud-est.
627	3700	3702	Detall del límit exterior del camí cobert UE 3702, documentat al sondeig 3700. Vist des del nord-oest.
628	3700		Vista general del cobriment d'estructures del sondeig 3700. Vist des del nord-est.
629	3700		Vista general del cobriment d'estructures del sondeig 3700. Vist des del nord.
630	3800	3802	Vista general del límit exterior del camí cobert UE 3802, documentat al sondeig 3700. Vist des del sud-oest.
631	3800	3802	Vista general del límit exterior del camí cobert UE 3802, documentat al sondeig 3700. Vist des del sud-oest.
632	3800	3802	Vista general del límit exterior del camí cobert UE 3802, documentat al sondeig 3700. Vist des del sud-oest.
633	3800	3802	Vista general del límit exterior del camí cobert UE 3802, documentat al sondeig 3700. Vist des del sud-oest.
634	3800	3802	Vista general del límit exterior del camí cobert UE 3802, documentat al sondeig 3700. Vist des del sud-oest.
635	3800	3802	Vista general del límit exterior del camí cobert UE 3802, documentat al sondeig 3700. Vist des del sud-oest.
636	3800	3802	Vista general del límit exterior del camí cobert UE 3802, documentat al sondeig 3700. Vist des del nord-oest.
637	3800	3802	Vista general del límit exterior del camí cobert UE 3802, documentat al sondeig 3700. Vist des del sud-est.

Num.	Sector	UE	
638	3800	3802	Detall del límit exterior del camí cobert UE 3802, documentat al sondeig 3700. Vist des del sud-oest.
639	3800	3802	Detall del límit exterior del camí cobert UE 3802, documentat al sondeig 3700. Vist des del sud-oest.
640	3800		Vista general del cobriment d'estructures del sondeig 3700. Vist des del sud-oest.
641	3800		Vista general del cobriment d'estructures del sondeig 3700. Vist des del sud-oest.
642	3900	3902	Vista general del límit exterior del camí cobert UE 3902, documentat al sondeig 3700. Vist des de l'est.
643	3900	3902	Vista general del límit exterior del camí cobert UE 3902, documentat al sondeig 3700. Vist des de l'est.
644	3900	3902	Vista general del límit exterior del camí cobert UE 3902, documentat al sondeig 3700. Vist des de l'est.
645	3900	3902	Vista general del límit exterior del camí cobert UE 3902, documentat al sondeig 3700. Vist des de l'est.
646	3900	3902	Vista general del límit exterior del camí cobert UE 3902, documentat al sondeig 3700. Vist des de l'est.
647	3900	3902	Vista general del límit exterior del camí cobert UE 3902, documentat al sondeig 3700. Vist des de l'est.
648	3900	3902	Vista general del límit exterior del camí cobert UE 3902, documentat al sondeig 3700. Vist des del sud.
649	3900	3902	Vista general del límit exterior del camí cobert UE 3902, documentat al sondeig 3700. Vist des del nord.
650	3900	3902	Detall del límit exterior del camí cobert UE 3902, documentat al sondeig 3700. Vist des de l'est.
651	3900	3902	Detall del límit exterior del camí cobert UE 3902, documentat al sondeig 3700. Vist des del nord.
652	3900	3902	Detall del límit exterior del camí cobert UE 3902, documentat al sondeig 3700. Vist des del nord.
653	3900	3902	Detall del límit exterior del camí cobert UE 3902, documentat al sondeig 3700. Vist des de l'est.
654	3900	3902	Detall del límit exterior del camí cobert UE 3902, documentat al sondeig 3700. Vist des del nord-est.
655	3900	3902	Detall del límit exterior del camí cobert UE 3902, documentat al sondeig 3700. Vist des del nord-est.
656	3900	3902	Vista general del límit exterior del camí cobert UE 3902, documentat al sondeig 3700. Vist des de l'est.
657	3900	3902	Detall del límit exterior del camí cobert UE 3902, documentat al sondeig 3700. Vist des de l'est.

Num.	Sector	UE
658	3900	3902
Detall del límit exterior del camí cobert UE 3902, documentat al sondeig 3700. Vist des de l'est.		
659	3900	3902
Detall del límit exterior del camí cobert UE 3902, documentat al sondeig 3700. Vist des de l'est.		
660	3900	3902
Detall del límit exterior del camí cobert UE 3902, documentat al sondeig 3700. Vist des del nord.		
661	3900	3902
Detall del límit exterior del camí cobert UE 3902, documentat al sondeig 3700. Vist des del nord.		
662	3900	3902
Detall del límit exterior del camí cobert UE 3902, documentat al sondeig 3700. Vist des del sud.		
663	3900	3902
Vista general del límit exterior del camí cobert UE 3902, documentat al sondeig 3700. Vist des de l'est.		
664	3900	
Vista general del cobriment d'estructures al sondeig 3900. Vist des de l'est.		
665	3900	
Vista general del cobriment d'estructures al sondeig 3900. Vist des de l'est.		
666	4000	4003
Vista general del sondeig 4000 i del tram de contraescarpa UE 4003. Vist des del sud.		
667	4000	4003
Vista general del sondeig 4000 i del tram de contraescarpa UE 4003. Vist des del sud.		
668	4000	4003
Vista general del sondeig 4000 i del tram de contraescarpa UE 4003. Vist des del sud.		
669	4000	4003
Vista general del sondeig 4000 i del tram de contraescarpa UE 4003. Vist des del sud.		
670	4000	4003
Vista general del tram de contraescarpa UE 4003 documentat dins del sondeig 4000. Vist des del sud.		
671	4000	4003
Vista general del tram de contraescarpa UE 4003 documentat dins del sondeig 4000. Vist des del sud.		
672	4000	4003
Vista general del tram de contraescarpa UE 4003 documentat dins del sondeig 4000. Vist des del sud.		
673	4000	4003
Vista general del sondeig 4000 i del tram de contraescarpa UE 4003. Vist des del nord.		
674	4000	4003
Vista general del sondeig 4000 i del tram de contraescarpa UE 4003. Vist des del nord.		
675	4000	4003
Vista general del sondeig 4000 i del tram de contraescarpa UE 4003. Vist des del nord.		
676	4000	4003
Vista general del sondeig 4000 i del tram de contraescarpa UE 4003. Vist des del nord.		
677	4000	4003
Vista general del tram de contraescarpa UE 4003 documentat dins del sondeig 4000. Vist des del nord.		



Num.	Sector	UE
<b>678</b>	4000	4003
Vista general del tram de contraescarpa UE 4003 documentat dins del sondeig 4000. Vist des del nord.		
<b>679</b>	4000	4003
Vista general del tram de contraescarpa UE 4003 documentat dins del sondeig 4000. Vist des del nord.		
<b>680</b>	4000	4003
Vista general del tram de contraescarpa UE 4003 documentat dins del sondeig 4000. Vist des del nord.		
<b>681</b>	4000	4003
Vista general del tram de contraescarpa UE 4003 documentat dins del sondeig 4000. Vist des del nord.		
<b>682</b>	4000	4003
Vista general del tram de contraescarpa UE 4003 documentat dins del sondeig 4000. Vist des del nord.		
<b>683</b>	4000	4003
Vista general del tram de contraescarpa UE 4003 documentat dins del sondeig 4000. Vist des del nord.		
<b>684</b>	4000	4003
Vista general del tram de contraescarpa UE 4003 documentat dins del sondeig 4000. Vist des del nord.		
<b>685</b>	4000	4003
Vista general del tram de contraescarpa UE 4003 documentat dins del sondeig 4000. Vist des del nord.		
<b>686</b>	4000	4003
Vista general del tram de contraescarpa UE 4003 documentat dins del sondeig 4000. Vist des del nord.		
<b>687</b>	3500	3501 3502 3503 3504 3505 3506
Vista general del sondeig 3500. Vist des del sud-est.		
<b>688</b>	3500	3501 3502 3503 3504 3505 3506
Vista general del sondeig 3500. Vist des del sud-est.		
<b>689</b>	3500	3501 3502 3503 3504 3505 3506
Vista general del sondeig 3500. Vist des del sud-est.		
<b>690</b>	3500	3501 3502 3503 3504 3505 3506
Vista general del sondeig 3500. Vist des del sud-est.		
<b>691</b>	3500	3501 3502 3503 3504 3505 3506
Vista general del sondeig 3500. Vist des del sud-est.		
<b>692</b>	3500	3501 3502 3503 3504 3505 3506
Detall de l'estratigrafia del sondeig 3500. Vist des del sud-est.		
<b>693</b>	3500	3501 3502 3503 3504 3505 3506
Detall de l'estratigrafia del sondeig 3500. Vist des de l'est.		